

Operator: NOIR Sp. z o. o., Plac Dworcowy 3A/E, 82-300 Elbląg

Nazwa linii komunikacyjnej: **Elbląg – Milejewo – Ogrodniki – Pagórki – Łęcze – Elbląg**

Numer linii komunikacyjnej: U2804155

Oznaczenie linii komunikacyjnej: U

Komunikacja zwykła

Rozkład jazdy ważny od: 01.01.2024 r.

Przystanki	nr	droga	dni kursowania:		D	D
			km	nar.		
Elbląg, Dworzec (pętla)	277	m. Elbląg	0	0,0	05:30	16:35
Elbląg, Nowowiejska	143	m. Elbląg	3	3,0	05:35	16:40
Elbląg, Królewiecka (Metalowców)	194	m. Elbląg	2	5,0	05:38	16:43
Jagodnik skrzyż.	02P	504	2	7,0	05:41	16:46
Piastowo	04P	504	2	9,0	05:43	16:48
Piastowo kol.	06P	504	3	12,0	05:46	16:51
Milejewo	08P	504	2	14,0	05:49	16:54
Milejewo II	10P	504	1	15,0	05:51	16:56
Ogrodniki	02P	1132N	3	18,0	05:54	16:59
Pagórki NŻ	06P	1132N	2	20,0	05:56	17:01
Pagórki	04P	1132N	2	22,0	05:58	17:03
Łęcze Wieś	08P/03L	1132N	4	26,0	06:02	17:07
Łęcze	02P/05L	1136N	1	27,0	06:04	17:09
Elbląg, Królewiecka (Metalowców)	193	m. Elbląg	10	37,0	06:15	17:20
Elbląg, Królewiecka (Zes.Szk.Gospodar.)	300	m. Elbląg	1	38,0	06:18	17:23
Elbląg, Nowowiejska	144	m. Elbląg	1	39,0	06:20	17:25
Elbląg, Sienkiewicza	147	m. Elbląg	1	40,0	06:22	17:27
Elbląg, Dworzec (pętla)	278	m. Elbląg	2	42,0	06:25	17:30

D - kursuje od poniedziałku do piątku, oprócz świąt

Rozkład jazdy zatwierdzono w dniu 29.12.2023 r.

Rozkład jazdy ważny od dnia 01.01.2024 r. do dnia 31.12.2024 r.

Rozkład jazdy stanowi załącznik do Zaświadczenia Nr 155 na wykonywanie publicznego transportu zbiorowego

Organizator:



Z up. STAROSTY
Bielonide
mgr Emilia Bielaszewska
NACZELNIK
Wydziału Komunikacji i Transportu

Operator: Transport Samochodowy Mechanika Pojazdów Janusz Birkhojc, ul. Nadrzeczna 25/8, 82-340 Tolkmicko

Nazwa linii komunikacyjnej: Tolkmicko - Łęcze - Rychnowy - Chojnowo - Tolkmicko
Numer linii komunikacyjnej: U2804156
Oznaczenie linii komunikacyjnej: U
Komunikacja zwykła

Rozkład jazdy ważny od: 01.01.2024 r.

Przystanki	nr	dni kursowana			D	D
		droga	km	nar.	tam	powrót
Tolkmicko D.K.	01	G	0	0	o. 08:40	p. 12:48
Tolkmicko	13/20	W	1,0	1,0	08:42	12:46
Janówek	15/18	W	2,0	1,0	08:44	12:44
Kikoły	17/16	W	3,0	0,5	08:45	12:43
Kadyny	37	W	3,5	0,5	08:46	12:42
Kadyny Cegielnia	19/14	W	4,0	3,0	08:48	12:40
Skrzyż. na Łęcze	21/12	W	7,0	1,0	08:52	12:36
Łęcze Leśniczówka	06/01	P	8,0	1,0	08:54	12:34
Łęcze Osiedle	04/03	P	9,0	1,0	08:56	12:32
Łęcze	02/05	P	10,0	2,0	08:58	12:30
Pagórki NŻ	05/06	P	12,0	1,0	09:01	12:27
Pagórki	07/04	P	13,0	2,0	09:03	12:25
Ogrodniki	09/02	P	15,0	2,0	09:06	12:22
Młiejewo POM	12/29	W	17,0	3,0	09:09	12:19
Zajączkowo	14/27	W	20,0	2,0	09:13	12:15
Huta Żuławska	16/25	W	22,0	2,0	09:16	12:12
Rychnowy	01/04	P	24,0	2,0	09:19	12:09
Brzezina	03/02	P	26,0	2,0	09:22	12:06
Pogrodzie Kol.	18/23	W	28,0	1,0	09:25	12:03
Pogrodzie	20/21	W	29,0	1,0	09:27	12:01
Pogrodzie - Wodynia	22/19	W	30,0	1,0	09:29	11:59
Pogrodzie	21/20	W	31,0	1,0	09:31	11:57
Pogrodzie Szkoła	01/04	P	32,0	3,0	09:33	11:55
Chojnowo	03/02	P	35,0	2,0	09:37	11:51
Skrzyż. na Chojnowo	07/26	W	37,0	1,0	09:40	11:48
Skrzyż. na Nowinkę	09/24	W	38,0	3,0	09:42	11:46
Tolkmicko ul. Królewiecka	11/22	W	41,0	1,0	09:46	11:42
Tolkmicko D.K.	01	G	42,0	1,0	09:48	o. 11:40

D - kursuje od poniedziałku do piątku oprócz świąt

Rozkład jazdy zatwierdzono w dniu 29.12.2023 r.

Rozkład jazdy ważny od dnia 01.01.2024 r. do dnia 31.12.2024 r.

Rozkład jazdy stanowi załącznik do Zaświadczenia Nr 156 na wykonywanie publicznego transportu zbiorowego

Organizator:

o - odjazd

p - przyjazd

G - przystanek przy drodze gminnej

P - przystanek przy drodze powiatowej

W - przystanek przy drodze wojewódzkiej



Z up. STAROSTY
Bichonela
mgr Emilia Bielaszewska
NACZELNIK
Wydziału Komunikacji i Transportu

Operator: NOIR Sp. z o. o., Plac Dworcowy 3A/E, 82-300 Elbląg

Nazwa linii komunikacyjnej: **Elbląg – Stagniewo – Stoboje – Kamiennik**

Numer linii komunikacyjnej: U2804157

Oznaczenie linii komunikacyjnej: U
Komunikacja zwykła

Rozkład jazdy ważny od: 01.01.2024 r.

Przystanki	nr	droga	km	dni kursowania:		D		E		D		E		D	
				nr.	nar.	tam	powrót	tam	powrót	tam	powrót	tam	powrót	tam	powrót
Elbląg, Dworzec (pełna)	277/278	m. Elbląg	0,0	0,0	0,0	04:30	05:29	05:30	06:29	14:30	15:29	15:35	16:34	18:30	19:29
Elbląg, Grunwaldzka (McDonald's)	161	m. Elbląg	0,5	0,5	0,0	04:31	<	05:31	<	14:31	<	15:36	<	18:31	<
Elbląg, Grunwaldzka (Hotel)	160	m. Elbląg	0,5	0,0	0,5	<	05:28	<	06:28	<	15:28	<	16:33	<	19:28
Elbląg, Mickiewicza	155/157	m. Elbląg	-	1,0	1,0	04:33	05:26	05:33	06:26	14:33	15:26	15:38	16:31	18:33	19:26
Elbląg, Bema (Mickiewicza) - US	177P	m. Elbląg	2	0,0	2,0	<	05:25	<	06:25	<	15:25	<	16:30	<	19:25
Elbląg, Łęczyczka (Wyżyna)	195/196	m. Elbląg	-	3,0	3,0	04:36	05:23	05:36	06:23	14:36	15:23	15:41	16:28	18:36	19:23
Elbląg, Łęczyczka	211/212	m. Elbląg	0,5	3,5	3,5	04:38	05:21	05:38	06:21	14:38	15:21	16:43	16:26	18:38	19:21
Elbląg, Łęczyczka (Warmińska)	256/272	m. Elbląg	0,5	4,0	4,0	04:40	05:19	05:40	06:19	14:40	15:19	15:45	16:24	18:40	19:19
Elbląg, Łęczyczka (hotel)	254/255	m. Elbląg	0,5	4,5	4,5	04:41	05:17	05:41	06:17	14:41	15:17	15:46	16:22	18:41	19:17
Elbląg, Dębica	253/556	m. Elbląg	0,5	5,0	5,0	04:43	05:15	05:43	06:15	14:43	15:15	15:48	16:20	18:43	19:15
Elbląg, Dębica I	614/615	m. Elbląg	0,5	5,5	5,5	04:44	05:13	05:44	06:13	14:44	15:13	15:49	16:18	18:44	19:13
Stagniewo (POD)	246/251	m. Elbląg	0,5	6,0	6,0	04:46	05:11	05:46	06:11	14:46	15:11	15:51	16:16	18:46	19:11
Stagniewo (skrzyżowanie)	246/247	m. Elbląg	1,0	7,0	7,0	04:48	05:09	05:48	06:09	14:48	15:09	15:53	16:14	18:48	19:09
Stoboje	02P/41L	509	2,0	9,0	9,0	04:51	05:05	05:51	06:05	14:51	15:05	15:56	16:10	18:51	19:05
Stoboje Osiedle	01L	dr. gm.	0,5	9,5	9,5	04:52	05:04	05:52	06:04	14:52	15:04	15:57	16:09	18:52	19:04
Stoboje Kol.	04P/09L	1144N	0,5	10,0	10,0	04:54	05:02	05:54	06:02	14:54	15:02	15:59	16:07	18:54	19:02
Kamiennik	06P/07L	1135N	1,0	11,0	11,0	04:56	05:00	05:56	06:00	14:56	15:00	16:01	16:05	18:56	19:00

D - kursje od poniedziałku do piątku, oprócz świąt

E - kursje od poniedziałku do soboty, oprócz świąt

Rozkład jazdy zatwierdzono w dniu 29.12.2023 r.

Rozkład jazdy ważny od dnia 01.01.2024 r. do dnia 31.12.2024 r.

Rozkład jazdy stanowi załącznik do Zaświadczenia Nr 157 na wykonywanie publicznego transportu zbiorowego

Organizator:



Z up. STAROSTY
miej. Emilia Białaszewska
NACZELNIK
Wydziału Komunikacji i Transportu

Operator: NOIR Sp. z o. o., Plac Dworcowy 3A/E, 82-300 Elbląg

Nazwa linii komunikacyjnej: Elbląg – Stagniewo – Stoboję – Kamiennik - Milejewo

Numer linii komunikacyjnej: U2804158

Oznaczenie linii komunikacyjnej: U

Komunikacja zwykła

Rozkład jazdy ważny od: 01.01.2024 r.

Przystanki	nr	droga	km	dni kursowania:		D	D	E	E
				nar.	nar.				
Elbląg, Dworzec (pętla)	277/278	m. Elbląg	0	0	0	06:30	07:42	10:00	11:12
Elbląg, Grunwaldzka (McDonald's)	161	m. Elbląg	0,5	0,5	0	06:31	<	10:01	<
Elbląg, Grunwaldzka (Hotel)	160	m. Elbląg	0,5	0	0,5	<	07:41	<	11:11
Elbląg, Mickiewicza	155/157	m. Elbląg	-	1	1	06:33	07:39	10:03	11:09
Elbląg, Bema (Mickiewicza) - US	177P	m. Elbląg	2	0	1,5	<	07:38	<	11:08
Elbląg, Łęczycza (Wyżyna)	195/196	m. Elbląg	-	3	2,5	06:36	07:36	10:06	11:06
Elbląg, Łęczycza	211/212	m. Elbląg	0,5	3,5	3,5	06:38	07:34	10:08	11:04
Elbląg, Łęczycza (Warmińska)	256/272	m. Elbląg	0,5	4	4	06:39	07:32	10:09	11:02
Elbląg, Łęczycza (Hotel)	254/255	m. Elbląg	0,5	4,5	4,5	06:40	07:30	10:10	11:00
Elbląg, Dębica	253/556	m. Elbląg	0,5	5	5	06:42	07:29	10:12	10:59
Elbląg, Dębica I	614/615	m. Elbląg	0,5	5,5	5,5	06:43	07:28	10:13	10:58
Stagniewo (POD)	248/251	m. Elbląg	0,5	6	6	06:44	07:27	10:14	10:57
Stagniewo (skrzyżowanie)	246/247	m. Elbląg	1	7	7	06:46	07:25	10:16	10:55
Stoboję	02P/41L	509	2	9	9	06:49	07:21	10:19	10:51
Stoboję Osiedle	01L	df. gm.	0,5	9,5	9,5	06:50	07:20	10:20	10:50
Stoboję Kol.	04P/07L	1144N	0,5	10	10	06:52	07:18	10:22	10:48
Kamiennik	06P/07L	1135N	1	11	11	06:54	07:16	10:24	10:46
Kamiennik Kol.	04P/09L	1135N	0,5	11,5	11,5	06:55	07:15	10:25	10:45
Milejewo II	10P/31L	504	4	15,5	15,5	06:59	07:11	10:29	10:41
Milejewo POM	12P/29L	504	0,5	16	16	07:00	07:10	10:30	10:40

D - kursuje od poniedziałku do piątku, oprócz świąt

E - kursuje od poniedziałku do soboty, oprócz świąt

Rozkład jazdy zatwierdzono w dniu 29.12.2023 r.

Rozkład jazdy ważny od dnia 01.01.2024 r. do dnia 31.12.2024 r.

Rozkład jazdy stanowi załącznik do Zaświadczenia Nr 158 na wykonywanie publicznego transportu zbiorowego

Organizator:



Z up. STAROSTY
Biedrona
mgr Emilia Bielecka
NACZELNIK
Wydziału Komunikacji i Transportu

Operator: Przedsiębiorstwo Komunikacji Samochodowej w Elblągu Sp. z o.o. Al. Grunwaldzka 61, 82-300 Elbląg

Nazwa linii komunikacyjnej: Pasiek - Anielowo - Nowina - Elbląg

Numer linii komunikacyjnej: U2804159

Oznaczenie linii komunikacyjnej: U
Komunikacja zwykła

Rozkład jazdy ważny od: 01.01.2024 r.

Przystanek	nr	droga	Tam			Powrót			dni kursowania:			Tam			Powrót			D	D	D	
			km	nar.	czas	nar.	czas	km	nar.	czas	nar.	czas	nar.	czas	nar.	czas	nar.				czas
			dr. wew	dr. wew	dr. wew	dr. wew	dr. wew	dr. wew	dr. wew	dr. wew	dr. wew	dr. wew	dr. wew	dr. wew	dr. wew	dr. wew	dr. wew				dr. wew
PASIEK UL. OGRODOWA	-	-	0,0	0,0	00:00	00:00	00:00	00:02	00:46	09:20	10:55	11:30	16:15	09:41	11:06	11:46	12:36	13:41	18:16		
PASIEK D.K.	36/63	527	0,8	0,8	00:02	00:02	00:02	00:44	09:22	10:57	11:32	16:17	09:39	11:04	11:44	12:34	13:39	18:14			
PASIEK UL. JAGIELLY	32/67	527	2,2	3,8	00:02	00:06	00:04	00:42	09:24	10:59	11:34	16:19	09:37	11:02	11:42	12:32	13:37	18:12			
KROSNO II	30/69	527	1,0	4,8	00:01	00:07	00:04	00:39	09:26	11:01	11:36	16:21	09:35	11:00	11:40	12:30	13:35	18:10			
KROSNO	100/99	513	3,1	7,9	00:04	00:11	00:07	00:35	09:31	11:06	11:41	16:26	09:34	10:59	11:39	12:29	13:34	18:09			
MARIANKA KOL.	02/97	513	1,9	9,8	00:02	00:13	00:02	00:31	09:33	11:08	11:43	16:28	09:30	10:55	11:35	12:25	13:30	18:05			
PASIEK UL. SPRZYMIERZONICH	04/95	513	0,6	10,4	00:01	00:14	00:01	00:32	09:34	11:09	11:44	16:29	09:27	10:52	11:32	12:22	13:28	18:03			
PASIEK UL. SPRZYMIERZONICH SP	02/97	513	0,6	11,0	00:01	00:15	00:01	00:31	09:35	11:10	11:45	16:30	09:26	10:51	11:31	12:21	13:26	18:01			
MARIANKA KOL	99/100	513	1,8	12,8	00:02	00:17	00:02	00:31	09:35	11:10	11:45	16:30	09:26	10:51	11:31	12:21	13:26	18:01			
ZIELONY GRAD	06/01	1984N	2,2	15,0	00:03	00:20	00:02	00:31	09:37	11:12	11:47	16:32	09:24	10:49	11:29	12:19	13:24	17:59			
ANIOLOWO	04/03	1984N	1,3	16,3	00:02	00:22	00:02	00:26	09:40	11:15	11:50	16:35	09:21	10:46	11:26	12:16	13:21	17:56			
BOGACZEWO	02/05	1984N	1,6	17,9	00:02	00:24	00:02	00:24	09:42	11:17	11:52	16:37	09:19	10:44	11:24	12:14	13:19	17:54			
NOWA PILONA	01/02	57g	1,0	12,9	00:02	00:26	00:02	00:20	09:46	11:21	11:56	16:41	09:15	10:40	11:20	12:10	13:15	17:50			
PILONA	18/01	1140N	2,5	21,4	00:03	00:29	00:02	00:17	09:49	11:24	11:59	16:44	09:12	10:37	11:17	12:07	13:12	17:47			
KOMOROWO ŻUKAWSKIE	06/01	1983N	0,9	22,3	00:02	00:31	00:02	00:15	09:51	11:26	12:01	16:46	09:10	10:35	11:15	12:05	13:10	17:45			
JANDŃW	04/03	1983N	1,4	23,7	00:02	00:33	00:02	00:13	09:53	11:28	12:03	16:48	09:08	10:33	11:13	12:03	13:08	17:43			
NOWINA II	02/05	1983N	0,7	24,4	00:01	00:34	00:01	00:12	09:54	11:29	12:04	16:49	09:07	10:32	11:12	12:02	13:07	17:42			
NOWINA III	14/05	1137N	1,5	25,9	00:02	00:36	00:02	00:10	09:56	11:31	12:06	16:51	09:05	10:30	11:10	12:00	13:05	17:40			
GRONOWO GÓRNE SKRZYŻOWANIE	04/05	1139N	1,1	27,0	00:02	00:38	00:01	00:08	09:58	11:33	12:08	16:53	09:03	10:28	11:08	11:58	13:03	17:38			
GRONOWO GÓRNE UL. SZAFIROWA	06/03	1139N	0,2	27,2	00:01	00:39	00:01	00:07	09:59	11:34	12:09	16:54	09:02	10:27	11:07	11:57	13:02	17:37			
GRONOWO GÓRNE SZKOŁA	02/07	1139N	0,3	27,5	00:01	00:40	00:01	00:06	10:00	11:35	12:10	16:55	09:01	10:26	11:06	11:56	13:01	17:36			
ELBLĄG GRUNWALDZKA (RDP)	267/224	dr. gmin	0,6	28,1	00:02	00:42	00:01	00:04	10:02	11:37	12:12	16:57	08:59	10:24	11:04	11:54	12:59	17:34			
ELBLĄG GRUNWALDZKA (LECZNICA)	225/202	dr. gmin	0,6	28,7	00:01	00:43	00:01	00:03	10:03	11:38	12:13	16:58	08:58	10:23	11:03	11:53	12:58	17:33			
ELBLĄG GRUNWALDZKA (HOTEL)	160	500	1,8	30,5	00:02	00:45	00:01	00:01	10:05	11:40	12:15	16:59	08:56	10:21	11:01	11:51	12:56	17:31			
ELBLĄG D.A.	-	dr. wew	0,3	30,8	00:01	00:46	00:00	00:00	10:06	11:41	12:16	17:01	08:55	10:20	11:00	11:50	12:55	17:30			

D - kursuje od poniedziałku do piątku oprócz świąt

Rozkład jazdy zatwierdzono w dniu 29.12.2023r.

Rozkład jazdy ważny od dnia 01.01.2024 r. do dnia 31.12.2024 r.

Rozkład jazdy sianowi załącznik do Zaświadczenia Nr 159 na wykonywanie publicznego transportu zbiorowego

Organizator:



Z up. STAROSTY
Elbląg
mgr Emilia Bieliszewska
NACZELNIK
Wydziału Komunikacji i Transportu

Operator: Przedsiębiorstwo Komunikacji Samochodowej w Elblągu Sp. z o.o. Al. Grunwaldzka 61, 82-300 Elbląg

Nazwa linii komunikacyjnej: PASLEK - RZECZNA - NOWINA - ELBLĄG

Numer linii komunikacyjnej: U2804160

Oznaczenie linii komunikacyjnej: U

Komunikacja zwykła

Rozkład jazdy ważny od: 01.01.2024 r.

Przystanek	nr	droga	Tam			Powrót			Dni kursowania											
			km	nar.	czas	km	nar.	czas	D		E		D		E					
PASLEK UL. OGRODOWA		dr.gmin	0,0	0,0	00:00	0,0	24,2	00:02	00:40	08:30	09:55	12:05	12:55	15:20	17:50	10:35	11:55	12:50	16:50	20:55
PASLEK D.K.		dr.wew	0,8	0,8	00:02	0,8	23,4	00:02	00:38	08:32	09:57	12:07	12:57	15:22	17:52	10:33	11:53	12:48	16:48	20:53
PASLEK UL. JAGIEŁŁY	36/63	527	0,8	1,6	00:02	0,5	22,6	00:01	00:36	08:34	09:59	12:09	12:59	15:24	17:54	10:31	11:51	12:46	16:46	20:51
PASLEK UL. WOJSKA POLSKIEGO	34/65	527	0,5	2,1	00:01	2,2	22,1	00:02	00:35	08:35	10:00	12:10	13:00	15:25	17:55	10:30	11:50	12:45	16:45	20:50
KROSNO II	32/67	527	2,2	4,3	00:02	0,8	19,9	00:02	00:33	08:37	10:02	12:12	13:02	15:27	17:57	10:28	11:48	12:43	16:43	20:48
KROSNO	30/69	527	0,8	5,1	00:02	0,0	19,1	00:02	00:31	08:39	10:04	12:14	13:04	15:29	17:59	10:26	11:46	12:41	16:41	20:46
RZECZNA	110/109	513	1,1	6,2	00:02	0,0	18,0	00:03	00:29	08:41	10:06	12:16	13:06	15:31	18:01	10:24	11:44	12:39	16:39	20:44
ZIELONY GRAD	06/01	1984N	2,2	8,4	00:03	0,0	15,8	00:02	00:26	08:44	10:09	12:19	13:09	15:34	18:04	10:21	11:41	12:36	16:36	20:41
ANIOŁOWO	04/03	1984N	1,3	9,7	00:02	0,0	14,5	00:02	00:24	08:46	10:11	12:21	13:11	15:36	18:06	10:19	11:39	12:34	16:34	20:39
BOGACZEWO	02/05	1984N	1,6	11,3	00:02	0,0	12,9	00:02	00:22	08:48	10:13	12:23	13:13	15:38	18:08	10:17	11:37	12:32	16:32	20:37
NOWA PILONA	04/02	57g	1,0	12,3	00:02	0,0	11,9	00:03	00:20	08:50	10:15	12:25	13:15	15:40	18:10	10:15	11:35	12:30	16:30	20:35
PILONA	18/01	1140N	2,5	14,8	00:03	0,0	9,4	00:02	00:17	08:53	10:18	12:28	13:18	15:43	18:13	10:12	11:32	12:27	16:27	20:32
KOMOROWO ŻULAWSKIE	06/01	1983N	0,9	15,7	00:02	0,0	8,5	00:02	00:15	08:55	10:20	12:30	13:20	15:45	18:15	10:10	11:30	12:25	16:25	20:30
JANÓW	04/03	1983N	1,4	17,1	00:02	0,0	7,1	00:01	00:13	08:57	10:22	12:32	13:22	15:47	18:17	10:08	11:28	12:23	16:23	20:28
NOWINA II	02/05	1983N	0,7	17,8	00:01	0,0	6,4	00:02	00:12	08:58	10:23	12:33	13:23	15:48	18:18	10:07	11:27	12:22	16:22	20:27
NOWINA III	14/05	1137N	1,5	19,3	00:02	0,0	4,9	00:02	00:10	09:00	10:25	12:35	13:25	15:50	18:20	10:05	11:25	12:20	16:20	20:25
GRÓDNO GÓRNE SKRZYŻOWANIE	04/05	1139N	1,1	20,4	00:02	0,2	3,8	00:01	00:08	09:02	10:27	12:37	13:27	15:52	18:22	10:03	11:23	12:18	16:18	20:23
GRÓDNO GÓRNE UL. SZAFIROWA	06/03	1139N	0,2	20,6	00:01	0,0	3,6	00:01	00:07	09:03	10:28	12:38	13:28	15:53	18:23	10:02	11:22	12:17	16:17	20:22
GRÓDNO GÓRNE SZKOŁA	02/07	1139N	0,3	20,9	00:01	0,0	3,3	00:02	00:06	09:04	10:29	12:39	13:29	15:54	18:24	10:01	11:21	12:16	16:16	20:21
ELBLĄG GRUNWALDZKA (RDP)	267/224	dr.gmin	0,6	21,5	00:02	0,0	2,7	00:01	00:04	09:06	10:31	12:41	13:31	15:56	18:26	09:59	11:19	12:14	16:14	20:19
ELBLĄG GRUNWALDZKA (LECZNICA)	225/202	dr.gmin	0,6	22,1	00:01	0,0	2,1	00:02	00:03	09:07	10:32	12:42	13:32	15:57	18:27	09:58	11:18	12:13	16:13	20:18
ELBLĄG GRUNWALDZKA (HOTEL)	160	500	1,8	23,9	00:02	0,0	0,3	00:01	00:01	09:09	10:34	12:44	13:34	15:59	18:29	09:56	11:16	12:11	16:11	20:16
ELBLĄG D.A.		dr.wew	0,3	24,2	00:03	0,0	0,0	00:00	00:00	09:10	10:35	12:45	13:35	16:00	18:30	09:55	11:15	12:10	16:10	20:15

6 - kursuje w soboty

D - kursuje od poniedziałku do piątku oprócz świąt

E - kursuje od poniedziałku do soboty oprócz świąt

Rozkład jazdy zatwierdzono w dniu 29.12.2023 r.

Rozkład jazdy ważny od dnia 01.01.2024 r. do dnia 31.12.2024 r.

Rozkład jazdy stanowi załącznik do Zaświadczenia Nr 160 na wykonywanie publicznego transportu zbiorowego

Organizator:

STAROSTA ELBLĄSKI

ul. Saperów 14A, 82-300 Elbląg



KUP. STAHUITY
Bielszewska
mgr Emilia Bielszewska

NACZELNIK

Wydział Komunikacji i Transportu

Operator: Przedsiębiorstwo Komunikacji Samochodowej w Elblągu Sp. z o.o. Al. Grunwaldzka 61, 82-300 Elbląg

Nazwa linii komunikacyjnej: PASŁEK - KROSNO - NOWINA - ELBLĄG

Numer linii komunikacyjnej: U2804161

U

Oznaczenie linii komunikacyjnej:

Komunikacja zwykła

Rozkład jazdy ważny od: 01.01.2024 r.

Przystanek	nr	droga	Tam		Powrót		Dni kursowania			Tam			Powrót		
			km	czas	nar.	km	czas	nar.	D	D	D	D	D	D	
			nar.	00:00	00:00	00:00	00:00	09:00	10:20	19:30	12:13	13:43	19:28		
PASŁEK UL. OGRODOWA		dr.gmin	0,0	0,0	00:00	0,8	24,0	00:02	00:43	09:00	10:20	19:30	12:13	13:43	19:28
PASŁEK D.K.		dr.wew	0,8	0,8	00:02	0,8	23,2	00:02	00:41	09:02	10:22	19:32	12:11	13:41	19:26
PASŁEK UL. JAGIEŁŁY	36/63	527	0,8	1,6	00:02	0,7	22,4	00:03	00:39	09:04	10:24	19:34	12:09	13:39	19:24
PASŁEK UL. WOJSKA POLSKIEGO	34/65	527	0,5	2,1	00:01	-	-	-	-	09:05	10:25	19:35	-	-	-
KROSNO II	32/67	527	2,2	4,3	00:02	0,8	19,7	00:02	00:36	09:07	10:27	19:37	12:06	13:36	19:21
KROSNO	30/69	527	0,8	5,1	00:02	0,8	18,9	00:02	00:34	09:09	10:29	19:39	12:04	13:34	19:19
KROSNIENKO	10/01	1151N	0,8	5,9	00:02	1,5	18,1	00:03	00:32	09:11	10:31	19:41	12:02	13:32	19:17
LISÓW	08/03	1151N	1,5	7,4	00:03	0,5	16,6	00:01	00:29	09:14	10:34	19:44	11:59	13:29	19:14
DRUŻNO	06/05	1151N	0,5	7,9	00:01	0,8	16,1	00:02	00:28	09:15	10:35	19:45	11:58	13:28	19:13
NOWY DWÓR	04/07	1151N	0,8	8,7	00:02	1,1	15,3	00:02	00:26	09:17	10:37	19:47	11:56	13:26	19:11
DŁUŻYNA	02/09	1151N	1,1	9,8	00:02	1,5	14,2	00:03	00:24	09:19	10:39	19:49	11:54	13:24	19:09
WĘŻINA	02/07	1150N	1,5	11,3	00:03	1,3	12,7	00:02	00:21	09:22	10:42	19:52	11:51	13:21	19:06
WĘŻINA II	04/05	1150N	1,3	12,6	00:02	2,9	11,4	00:04	00:19	09:24	10:44	19:54	11:49	13:19	19:04
KOMOROWO ŻULAWSKIE	06/01	1983N	2,9	15,5	00:04	1,4	8,5	00:02	00:15	09:28	10:48	19:58	11:45	13:15	19:00
JANÓW	04/03	1983N	1,4	16,9	00:02	0,7	7,1	00:01	00:13	09:30	10:50	20:00	11:43	13:13	18:58
NOWINA II	02/05	1983N	0,7	17,6	00:01	1,5	6,4	00:02	00:12	09:31	10:51	20:01	11:42	13:12	18:57
NOWINA III	14/05	1137N	1,5	19,1	00:02	1,1	4,9	00:02	00:10	09:33	10:53	20:03	11:40	13:10	18:55
GRÓNOWO GÓRNE SKRZYŻOWANIE	04/05	1139N	1,1	20,2	00:02	0,2	3,8	00:01	00:08	09:35	10:55	20:05	11:38	13:08	18:53
GRONOWO GÓRNE UL. SZAFIROWA	06/03	1139N	0,2	20,4	00:01	0,3	3,6	00:01	00:07	09:36	10:56	20:06	11:37	13:07	18:52
GRONOWO GÓRNE SZKOŁA	02/07	1139N	0,3	20,7	00:01	0,6	3,3	00:02	00:06	09:37	10:57	20:07	11:36	13:06	18:51
ELBLĄG GRUNWALDZKA (RDP)	267/224	dr.gmin	0,6	21,3	00:02	0,6	2,7	00:01	00:04	09:39	10:59	20:09	11:34	13:04	18:49
ELBLĄG GRUNWALDZKA (LECZNICA)	225/202	dr.gmin	0,6	21,9	00:01	1,8	2,1	00:02	00:03	09:40	11:00	20:10	11:33	13:03	18:48
ELBLĄG GRUNWALDZKA (HOTEL)	160	500	1,8	23,7	00:02	0,3	0,3	00:01	00:01	09:42	11:02	20:12	11:31	13:01	18:46
ELBLĄG D.A.		dr.wew	0,3	24,0	00:01	0,0	0,0	00:00	00:00	09:43	11:03	20:13	11:30	13:00	18:45

D - kursuje od poniedziałku do piątku oprócz świąt

Rozkład jazdy zatwierdzono w dniu 28.12.2023 r.

Rozkład jazdy ważny od dnia 01.01.2024 r. do dnia 31.12.2024 r.

Rozkład jazdy stanowi załącznik do Zaświadczenia Nr 161 na wykonywanie publicznego transportu zbiorowego

Organizator:

STAROSTA ELBLĄSKI

ul. Superów 14A, 82-300 Elbląg



3 up. STAROSTY
mgr Emilia Bielaszewska
NACZELNIK
Wydziału Komunikacji i Transportu

Operator: Przedsiębiorstwo Komunikacji Samochodowej w Elblągu Sp. z o.o. Al. Grunwaldzka 61, 82-300 Elbląg

Nazwa linii komunikacyjnej: Pasłęk - Rzędy - Strzelnica - Rogajny - Surowe - Nowy Cieszyn - Grądówko - Grądk
Numer linii komunikacyjnej: U2804162
Oznaczenie linii komunikacyjnej: U
Komunikacja zwykła

Rozkład jazdy ważny od: 01.01.2024 r.

Przystanek	nr	droga	km	dni kursowania:			D	
				nar.	czas	nar.	tam	powrót
Pasłęk Jagiełły	36/63	527	0	00:00	00:00	09:00	10:26	
Pasłęk D.K.	-	dr.wew	0,8	0,8	00:02	09:02	10:24	
Pasłęk 3 Maja	-	dr.gmin	0,8	1,6	00:02	09:04	10:22	
Pasłęk Ogrodowa	-	dr.gmin	0,3	1,9	00:01	09:05	10:21	
Rzędy	38/61	527	2,2	4,1	00:03	09:08	10:18	
Strzelnica	40/59	527	1,2	5,3	00:02	09:10	10:16	
Rogajny	42/57	527	1,2	6,5	00:02	09:12	10:14	
Rogajny II	44/55	527	1,4	7,9	00:02	09:14	10:12	
Surowe	46/53	527	1,6	9,5	00:02	09:16	10:10	
Surowe Osiedle	08/01	1173N	0,9	10,4	00:02	09:18	10:08	
Nowy Cieszyn	02/07	1175N	3,6	14	00:04	09:22	10:04	
Grądówko	04/05	1175N	0,8	14,8	00:02	09:24	10:02	
Grądk	06/03	1175N	1,7	16,5	00:02	09:26	10:00	

D - kursuje od poniedziałku do piątku oprócz świąt

Rozkład jazdy zatwierdzono w dniu 29.12.2023 r.

Rozkład jazdy ważny od dnia 01.01.2024 r. do dnia 31.12.2024 r.

Rozkład jazdy stanowi załącznik do Zaświadczenia Nr 162 na wykonywanie publicznego transportu zbiorowego

Organizator:

STAROSTA ELBLĄSKI
ul. Saperów 14A, 82-300 Elbląg



Z UP. STAROSTY
Elbląski
mgr Elżbieta Białaszewska
NAGZ ELNIK
Wydział Komunikacji i Transportu

Operator: Przedsiębiorstwo Komunikacji Samochodowej w Elblągu Sp. z o.o. Al. Grunwaldzka 61, 82-300 Elbląg

Nazwa linii komunikacyjnej: **Pasłęk - Kupin - Kajmy - Anglity - Kopina - Cieszyńiec - Bielica - Burdajny - Osiek - Godkowo - Skowrony**

Numer linii komunikacyjnej: **U2804163**

U

Oznaczenie linii komunikacyjnej:
Komunikacja zwykła

Rozkład jazdy ważny od: 01.01.2024 r.

Przystanek	nr	droga	km	dni kursowania:			D		D	
				nr.	czas	nar.	powrót	tam	powrót	tam
Pasłęk Kopermika PKS	-	dr.gmin	0,8	0,0	00:01	00:00	12:00	13:27	13:35	15:02
Pasłęk ul. Ogrodowa	-	dr.gmin	1,8	0,8	00:03	00:01	12:01	13:26	13:36	15:01
Pasłęk D.K.	-	dr.wew	0,8	2,6	00:01	00:04	12:04	13:23	13:39	14:58
Pasłęk Jagiełły	36/63	527	2,9	3,4	00:04	00:05	12:05	13:22	13:40	14:57
Krosno II	32/67	527	1,0	6,3	00:01	00:09	12:09	13:18	13:44	14:53
Krosno	30/69	527	3,1	7,3	00:04	00:10	12:10	13:17	13:45	14:52
Marianka kol.	100/99	513	1,9	10,4	00:02	00:14	12:14	13:13	13:49	14:48
Pasłęk Sprzymierzonych	02/97	513	0,6	12,3	00:01	00:16	12:16	13:11	13:51	14:46
Pasłęk Sprzymierzonych SP	04/95	513	1,3	12,9	00:02	00:17	12:17	13:10	13:52	14:45
Pasłęk Steffena	06/93	513	2,6	14,2	00:03	00:19	12:19	13:08	13:54	14:43
Kupin	08/91	513	1,5	16,8	00:01	00:22	12:22	13:05	13:57	14:40
Kajmy	10/89	513	1,7	18,3	00:02	00:23	12:23	13:04	13:58	14:39
Anglity	12/87	513	0,8	20,0	00:01	00:25	12:25	13:02	14:00	14:37
Kopina	14/85	513	1,4	20,8	00:01	00:26	12:26	13:01	14:01	14:36
Cieszyńiec	16/83	513	1,2	22,2	00:01	00:27	12:27	13:00	14:02	14:35
Bielica II	18/81	513	1,0	23,4	00:01	00:28	12:28	12:59	14:03	14:34
Bielica	20/79	513	2,8	24,4	00:03	00:29	12:29	12:58	14:04	14:33
Burdajny	22/77	513	2,4	27,2	00:03	00:32	12:32	12:55	14:07	14:30
Osiek	06/03	1158N	5,3	29,6	00:04	00:35	12:35	12:52	14:10	14:27
Godkowo	24/75	513	2,4	34,9	00:03	00:39	12:39	12:48	14:14	14:23
Skowrony	06/05	1183N		37,3		00:42	12:42	12:45	14:17	14:20

D - kursuje od poniedziałku do piątku oprócz świąt

Rozkład jazdy zatwierdzono w dniu 29.12.2023 r.

Rozkład jazdy ważny od dnia 01.01.2024 r. do dnia 31.12.2024 r.

Rozkład jazdy stanowi załącznik do Zaświadczenia Nr 163 na wykonywanie publicznego transportu zbiorowego

Organizator:

STAROSTA ELBLĄSKI
ul. Sapieżów 14A, 82-300 Elbląg



Z UP. STAHOŃ
bielica
miejscowość Bielica
NACZELNIK
Wydziału Komunikacji i Transportu

Operator: Przedsiębiorstwo Komunikacji Samochodowej w Elblągu Sp. z o.o. Al. Grunwaldzka 61, 82-300 Elbląg

Nazwa linii komunikacyjnej: **Młynary – Zaścianki – Podgórze – Płonne – Błudowo – Włóczyska – Karszewo – Nowe Monasterzysko – Majewo – Milejewo – Majewo – Nowe Monasterzysko – Podgórze – Zaścianki – Młynary**

Numer linii komunikacyjnej: **U2804164**

Oznaczenie linii komunikacyjnej: **U**

Komunikacja zwykła

Rozkład jazdy ważny od: 01.01.2024 r.

Przystanki	nr	droga	km	nar.	dni kursowania:		D e
					czas	nar.	tam
Młynary Rynek	01	dr. gm.	1,2	0,0	00:02	00:00	05:30
Zaścianki Kol.	16P/01L	1145N	2,5	1,2	00:03	00:02	05:32
Podgórze	12P/05L	1145N	4,4	3,7	00:06	00:05	05:35
Płonne	18P/21L	505	1,7	8,1	00:02	00:11	05:41
Płonne II	16P/23L	505	3,0	9,8	00:03	00:13	05:43
Błudowo	14P/25L	505	1,6	12,8	00:02	00:16	05:46
Błudowo	02	S22	1,2	14,4	00:02	00:18	05:48
Włóczyska kol.	40P/39L	505	1,5	15,6	00:02	00:20	05:50
Włóczyska	12P/27L	505	1,5	17,1	00:02	00:22	05:52
Włóczyska Kol.	40P/39L	505	1,2	18,6	00:02	00:24	05:54
Błudowo	02	S22	4,8	19,8	00:05	00:26	05:56
Karszewo	01/02	S22	3,9	24,6	00:05	00:31	06:01
Nowe Monasterzysko	10P/07L	1145N	3,6	28,5	00:05	00:36	06:06
Majewo	08P/09L	1145N	1,3	32,1	00:02	00:41	06:11
Milejewo III	06P/11L	1145N	1,0	33,4	00:01	00:43	06:13
Milejewo II	04P/13L	1145N	2,6	34,4	00:03	00:44	06:14
Majewo	08P/09L	1145N	3,6	37,0	00:04	00:47	06:17
Nowe Monasterzysko	10P/07L	1145N	3,3	40,6	00:04	00:51	06:21
Podgórze	12P/05L	1145N	1,2	43,9	00:02	00:55	06:25
Zaścianki II	14P/03L	1145N	1,3	45,1	00:03	00:57	06:27
Zaścianki Kol.	16P/01L	1145N	1,2	46,4	00:02	01:00	06:30
Młynary Rynek	01	dr. gm.		47,6		01:02	06:32

D - kursuje od poniedziałku do piątku oprócz świąt

e - nie kursuje w okresie ferii letnich

Rozkład jazdy zatwierdzono w dniu 29.12.2023 r.

Rozkład jazdy ważny od dnia 01.01.2024 r. do dnia 31.12.2024 r.

Rozkład jazdy stanowi załącznik do Zaświadczenia Nr 164 na wykonywanie publicznego transportu zbiorowego

Organizator:

STAROSTA EURLASKI
ul. Saperów 14A, 82-300 Elbląg



Z up. STAROSTY
Emilia Bielaszewska
mgr Emilia Bielaszewska
NACZELNIK
Wydziału Komunikacji i Transportu

Operator: Przedsiębiorstwo Komunikacji Samochodowej w Elblągu Sp. z o.o. Al. Grunwaldzka 61, 82-300 Elbląg

Nazwa linii komunikacyjnej:

**Elbląg – Dąbrowa – Jagodnik – Piastowo – Milejewo – Majewo – Nowe Monasterzysko –
Karszewo – Włóczyńska – Błudowo – Płonne – Młynary – Gardyny – Kraskowo – Kurowo
Braniewskie – Kraskowo – Gardyny – Młynary – Zaścianki – Podgórze – Zastawno – Kwietnik –
Kamiennik – Stoboje – Stagniewo – Elbląg**

Numer linii komunikacyjnej:

U2804165

Oznaczenie linii komunikacyjnej:

U

Komunikacja zwykła

Rozkład jazdy ważny od: 01.01.2024 r.

Przystanki	nr	droga	km	nar.	dni kursowania:		D e
					czas	nar.	
Elbląg, D.A.	-	dr. wewn.	2,9	0,0	00:04	00:00	15:30
Elbląg, Nowowiejska	143/144	m. Elbląg	2,6	2,9	00:04	00:04	15:34
Elbląg, Królewiecka (Metalowców)	193/194	m. Elbląg	3,3	5,5	00:04	00:08	15:38
Elbląg, Dąbrowa	188/210	m. Elbląg	1,1	8,8	00:02	00:12	15:42
Elbląg, Dąbrowa I	207/209	m. Elbląg	1,1	9,9	00:02	00:14	15:44
Jagodnik skrzyż.	02P	504	0,8	11,0	00:02	00:16	15:46
Piastowo	04P	504	0,7	11,8	00:01	00:18	15:48
Piastowo kol.	06P	504	0,6	12,5	00:01	00:19	15:49
Milejewo	08P	504	0,6	13,1	00:01	00:20	15:50
Milejewo	02P/15L	1145N	0,9	13,7	00:02	00:21	15:51
Milejewo II	04P/13L	1145N	1,0	14,6	00:01	00:23	15:53
Milejewo III	06P/11L	1145N	1,3	15,8	00:02	00:24	15:54
Majewo	08P/09L	1145N	3,6	16,9	00:04	00:26	15:56
Nowe Monasterzysko	10P/07L	1145N	3,4	20,5	00:04	00:30	16:00
Karszewo	01/02	S22	4,8	23,9	00:05	00:34	16:04
Błudowo	02	S22	1,2	28,7	00:02	00:39	16:09
Włóczyńska Kol.	40P/39L	505	1,5	29,9	00:02	00:41	16:11
Włóczyńska	12P/27L	505	1,5	31,4	00:02	00:43	16:13
Włóczyńska kol.	40P/39L	505	1,2	32,9	00:02	00:45	16:15
Błudowo	02	S22	2,1	34,1	00:03	00:47	16:17
Błudowo	14P/25L	505	2,4	36,2	00:03	00:50	16:20
Płonne II	16P/23L	505	1,5	38,6	00:02	00:53	16:23
Płonne	18P/21L	505	2,0	40,1	00:03	00:55	16:25
Młynary Rynek	01	dr. gm.	1,1	42,1	00:02	00:58	16:28
Młynary UM	16/27	509	3,6	43,2	00:05	01:00	16:30
Gardyny	08P/01L	1149N	1,2	46,8	00:02	01:05	16:35
Kraskowo Kolonia	06P/03L	1149N	0,7	48,0	00:01	01:07	16:37
Kraskowo	04P/05L	1149N	0,8	48,7	00:02	01:08	16:38
Kurowo Braniewskie	02P/07L	1149N	0,8	49,5	00:02	01:10	16:40
Kraskowo	04P/05L	1149N	0,7	50,3	00:01	01:12	16:42
Kraskowo Kolonia	06P/03L	1149N	1,2	51,0	00:02	01:13	16:43
Gardyny	08P/01L	1149N	2,5	52,2	00:04	01:15	16:45
Młynary Rynek	01	dr. gm.	1,2	54,7	00:02	01:19	16:49
Zaścianki Kol.	16P/01L	1145N	2,5	55,9	00:03	01:21	16:51
Podgórze	12P/05L	1145N	4,9	58,4	00:06	01:24	16:54
Zaścianki III	14P/29L	509	1,5	63,3	00:02	01:30	17:00
Zaścianki	12P/31L	509	2,1	64,8	00:03	01:32	17:02
Zastawno	10P/33L	509	4,2	66,9	00:06	01:35	17:05
Kwietnik Wieś	08P/05L	1144N	3,4	71,1	00:04	01:41	17:11
Kamiennik	06P/07L	1144N	2,9	74,5	00:04	01:45	17:15
Stoboje	02P/41L	509	1,6	77,4	00:02	01:49	17:19
Elbląg, Stagniewo	558	m. Elbląg	1,7	79,0	00:03	01:51	17:21
Elbląg, Dębica I	614/615	m. Elbląg	0,7	80,7	00:01	01:54	17:24
Elbląg, Dębica	253/556	m. Elbląg	4,8	81,4	00:07	01:55	17:25
Elbląg, D.A.	-	dr. wewn.		86,2		02:02	17:32

D - kursuje od poniedziałku do piątku oprócz świąt

e - nie kursuje w okresie ferii letnich

Rozkład jazdy zatwierdzono w dniu 29.12.2023 r.

Rozkład jazdy ważny od dnia 01.01.2024 r. do dnia 31.12.2024 r.

Rozkład jazdy stanowi załącznik do Zaświadczenia Nr 165 na wykonywanie publicznego transportu zbiorowego

Organizator:

STAROSTA ELBLĄSKI
ul. Saperów 14A, 82-300 Elbląg



Z up. STAROSTY
Bidorska
mgr Emilia Bielaszewska
NACZELNIK
Wydziału Komunikacji i Transportu

Operator: Przedsiębiorstwo Komunikacji Samochodowej w Elblągu Sp. z o.o. Al. Grunwaldzka 61, 82-300 Elbląg

Nazwa linii komunikacyjnej: **Młynarska Wola - Młynary - Zaścianki - Zastawno - Pomorska Wieś - Wilkowo - Sierpin - Przesmark Osiedle - Przesmark - Nowina - Gronowo Górne - Elbląg**
Numer linii komunikacyjnej: **U2804166**
Oznaczenie linii komunikacyjnej: **U**
Komunikacja zwykła

Rozkład jazdy ważny od: 01.01.2024 r.

Przystanek	nr	droga	km	dni kursowania:			D	D
				nar.	czas	nar.	tam	powrót
Młynarska Wola	18/25	509	1,2	0,0	00:02	00:00	11:40	19:04
Młynary UM	16/27	509	1,1	1,2	00:02	00:02	11:42	19:02
Młynary Rynek	01	dr.wew	0,3	2,3	00:01	00:04	11:44	19:00
Młynary Szkoła	-	dr.gmin	2,3	2,6	00:03	00:05	11:45	18:59
Zaścianki III	14/29	509	1,5	4,9	00:02	00:08	11:48	18:56
Zaścianki	12/31	509	2,1	6,4	00:03	00:10	11:50	18:54
Zastawno	10/33	509	2,0	8,5	00:03	00:13	11:53	18:51
Zastawno Kol.	08/35	509	3,6	10,5	00:04	00:16	11:56	18:48
Pomorska Wieś	06/37	509	2,2	14,1	00:03	00:20	12:00	18:44
Wilkowo Kol.	04/39	509	1,0	16,3	00:02	00:23	12:03	18:41
Wilkowo	02/14	1140N	2,7	17,3	00:03	00:25	12:05	18:39
Sierpin (Pełta)	06	1140N	1,5	20,0	00:02	00:28	12:08	18:36
Przesmark Osiedle	08/11	1140N	0,7	21,5	00:01	00:30	12:10	18:34
Przesmark	02/17	1137N	0,5	22,2	00:01	00:31	12:11	18:33
Przesmark n/ż	04/15	1137N	2,0	22,7	00:03	00:32	12:12	18:32
Nowina	10/09	1137N	0,5	24,7	00:01	00:35	12:15	18:29
Nowina - Sklep	12/07	1137N	0,4	25,2	00:01	00:36	12:16	18:28
Gronowo Górne - Czechowo	16/03	1137N	0,9	25,6	00:02	00:37	12:17	18:27
Gronowo Górne - Opalowa (DRE)	18/01	1137N	0,4	26,5	00:01	00:39	12:19	18:25
Gronowo Górne skrzyżowanie	04/05	1139N	0,3	26,9	00:01	00:40	12:20	18:24
Gronowo Górne Szkoła	02/07	1139N	0,6	27,2	00:02	00:41	12:21	18:23
Elbląg Grunwaldzka (RDP)	267/224	gm.	0,6	27,8	00:02	00:43	12:23	18:21
Elbląg Ul. Grunwaldzka (Lecznica)	225/202	500	2,3	28,4	00:04	00:45	12:25	18:19
Elbląg D.A.	-	dr.wew	-	30,7	-	00:49	12:29	18:15

D - kursuje od poniedziałku do piątku oprócz świąt

Rozkład jazdy zatwierdzono w dniu 29.12.2023 r.

Rozkład jazdy ważny od dnia 01.01.2024 r. do dnia 31.12.2024 r.

Rozkład jazdy stanowi załącznik do Zaświadczenia Nr 166 na wykonywanie publicznego transportu zbiorowego

Organizator:

STAROSTA ELBLĄSKI
ul. Saperów 14A, 82-300 Elbląg



Z up. STAROSTA
Emilia Bielaszewska
mgr Emilia Bielaszewska
NACZELNIK
Wydziału Komunikacji i Transportu

Operator: Przedsiębiorstwo Komunikacji Samochodowej w Elblągu Sp. z o.o. Al. Grunwaldzka 61, 82-300 Elbląg

Nazwa linii komunikacyjnej: Pasłek – Krosno – Rzeczna – Marianka – Pasłek – Robity – Stegny –
Dawidy – Olszówka – Sąpy – Kobyliny – Młynary – Młynarska Wola
Numer linii komunikacyjnej: U2804167
Oznaczenie linii komunikacyjnej: U
Komunikacja zwykła

Rozkład jazdy ważny od: 01.01.2024

Przystanek	nr	droga	km	nar.	czas	nar.	D	D
							tam	powrót
Pasłek 3 Maja	-	dr.gmin	0,3	0,0	00:01	00:00	13:12	11:30
Pasłek ul. Ogrodowa	-	dr.gmin	0,8	0,3	00:02	00:01	13:11	11:31
Pasłek D.K.	-	dr.wew	0,8	1,1	00:02	00:03	13:09	11:33
Pasłek Jegielny	36/63	527	2,2	1,9	00:02	00:05	13:07	11:35
Krosno II	32/67	527	1,0	4,1	00:01	00:07	13:05	11:37
Krosno	30/69	527	1,1	5,1	00:02	00:08	13:04	11:38
Rzeczna	110/109	513	2,0	6,2	00:02	00:10	13:02	11:40
Marianka Kol.	99/100	513	1,9	8,2	00:02	00:12	13:00	11:42
Pasłek ul. Sprzymierzonych	02/97	513	0,6	10,1	00:01	00:14	12:58	11:44
Pasłek ul. Sprzymierzonych SP	04/95	513	1,0	10,7	00:02	00:15	12:57	11:45
Pasłek Kol.	01/38	505	0,9	11,7	00:02	00:17	12:55	11:47
Robity Skrzyż.	36/03	505	2,9	12,6	00:03	00:19	12:53	11:49
Stegny	05/34	505	1,7	15,5	00:02	00:22	12:50	11:52
Stegny D.K.	07/32	505	1,2	17,2	00:02	00:24	12:48	11:54
Dawidy	09/30	505	1,1	18,4	00:02	00:26	12:46	11:56
Olszówka	11/28	505	1,2	19,5	00:02	00:28	12:44	11:58
Sąpy	13/26	505	1,7	20,7	00:02	00:30	12:42	12:00
Kobyliny	15/24	505	0,8	22,4	00:02	00:32	12:40	12:02
Kobyliny Kol.	17/22	505	0,8	23,2	00:02	00:34	12:38	12:04
Młynary Cmentarz	19/20	505	1,1	24,0	00:02	00:36	12:36	12:06
Młynary Rynek	01	dr.wew	1,1	25,1	00:02	00:38	12:34	12:08
Młynary UM	16/27	509	1,2	26,2	00:02	00:40	12:32	12:10
Młynarska Wola	18/25	509		27,4		00:42	12:30	12:12

D - kursuje od poniedziałku do piątku oprócz świąt

Rozkład jazdy zatwierdzono w dniu 29.12.2023 r.

Rozkład jazdy ważny od dnia 01.01.2024 r. do dnia 31.12.2024 r.

Rozkład jazdy stanowi załącznik do Zaświadczenia Nr 167 na wykonywanie publicznego transportu zbiorowego

Organizator:

STAROSTA ELBLĄSKI
ul. Saperów 14A, 82-300 Elbląg



Z up. STAROSTY
Bielosole
mgr Emilia Bielaszewska
NACZELNIK
Wydziału Komunikacji i Transportu

Operator: Przedsiębiorstwo Komunikacji Samochodowej w Elblągu Sp. z o.o. Al. Grunwaldzka 61, 82-300 Elbląg

Nazwa linii komunikacyjnej: Pasłęk – Krosno – Rieczna – Marianka – Pasłęk – Robity – Stegny – Dawidy – Olszówka – Sąpy – Kobyliny – Młynary
Numer linii komunikacyjnej: U2804168
Oznaczenie linii komunikacyjnej: U
Komunikacja zwykła

Rozkład jazdy ważny od: 01.01.2024

Przystanek	nr	droga	dni kursowania:				D	D
			km	nar.	czas	nar.	tam	powrót
Pasłęk 3 Maja	-	dr.gmin	0,0	0,0	00:00	00:00	08:00	09:53
Pasłęk ul. Ogrodowa	-	dr.gmin	0,3	0,3	00:01	00:01	08:01	09:52
Pasłęk D.K.	-	dr.wew	0,8	1,1	00:02	00:03	08:03	09:50
Pasłęk ul. Jagiełły	36/63	527	0,8	1,9	00:02	00:05	08:05	09:48
Krosno II	32/67	527	2,9	4,8	00:03	00:08	08:08	09:45
Krosno	30/69	527	1,0	5,8	00:01	00:09	08:09	09:44
Rieczna	110/109	513	1,1	6,9	00:01	00:10	08:10	09:43
Marianka Kol.	99/100	513	2,0	8,9	00:02	00:12	08:12	09:41
Pasłęk ul. Sprzymierzonych	02/97	513	1,9	10,8	00:02	00:14	08:14	09:39
Pasłęk ul. Sprzymierzonych SP	04/95	513	0,6	11,4	00:01	00:15	08:15	09:38
Pasłęk Kol.	01/38	505	1,3	12,7	00:02	00:17	08:17	09:36
Robity Skrzyż.	36/03	505	0,9	13,6	00:02	00:19	08:19	09:34
Stegny	05/34	505	2,9	16,5	00:03	00:22	08:22	09:31
Stegny D.K.	07/32	505	1,7	18,2	00:02	00:24	08:24	09:29
Dawidy	09/30	505	1,2	19,4	00:02	00:26	08:26	09:27
Olszówka	11/28	505	1,1	20,5	00:02	00:28	08:28	09:25
Sąpy	13/26	505	1,2	21,7	00:02	00:30	08:30	09:23
Kobyliny	15/24	505	1,7	23,4	00:02	00:32	08:32	09:21
Kobyliny Kol.	17/22	505	0,8	24,2	00:02	00:34	08:34	09:19
Młynary Cmentarz	19/20	505	0,8	25,0	00:02	00:36	08:36	09:17
Młynary Rynek	01	dr.wew	1,1	26,1	00:02	00:38	08:38	09:15

D - kursuje od poniedziałku do piątku oprócz świąt

Rozkład jazdy zatwierdzono w dniu 29.12.2023 r.

Rozkład jazdy ważny od dnia 01.01.2024 r. do dnia 31.12.2024 r.

Rozkład jazdy stanowi załącznik do Zaświadczenia Nr 168 na wykonywanie publicznego transportu zbiorowego

Organizator:

STAROSTA ELBLĄSKI
ul. Saperów 14A, 82-300 Elbląg



Z up. STANISŁAWY
Bieloszeckiej
mgr Emilia Bielaszewska
NACZELNIK
Wydziału Komunikacji i Transportu

Operator: Przedsiębiorstwo Komunikacji Samochodowej w Elblągu Sp. z o.o. Al. Grunwaldzka 61, 82-300 Elbląg

Elbląg - Raczki Elbląskie - Tropy Elbląskie - Żurawiec - Krzewsk - Wiśniewo - Balewo - Markusy -
Zwierzeńskie Pole - Zwierzno - Kępnowo - Brudzędy - Stare Dołno - Święty Gaj

Nazwa linii komunikacyjnej:

Numer linii komunikacyjnej:

U2804169

Oznaczenie linii komunikacyjnej:

U

Komunikacja zwykła

Rozkład jazdy ważny od: 01.01.2024 r.

Przystanek	nr	droga	km	dni kursowania:		E		E		E		E		E	
				nar.	czas	nar.	tam	powrót	tam	powrót	tam	powrót	tam	powrót	tam
Elbląg D.A.	-	dr.wew	1,1	0,0	00:03	00:00	08:00	09:50	09:30	11:20	11:00	12:50	18:30	20:20	-
Elbląg Al. Tysiąclecia (OPGiK)	101	500	0,8	1,1	00:02	00:03	08:03	-	09:33	-	11:03	-	18:33	-	-
Elbląg Warszawska (Żuławska)	41/42	500	0,5	1,9	00:01	00:05	08:05	09:45	09:35	11:15	11:05	12:45	18:35	20:15	-
Elbląg, Warszawska (Ciach)	45/26	m. Elbląg	2,2	2,4	00:03	00:06	08:06	09:44	09:36	11:14	11:06	12:44	18:36	20:14	-
Raczki Elbląskie I	06/39	1121N	0,7	4,6	00:01	00:09	08:09	09:41	09:39	11:11	11:09	12:41	18:39	20:11	-
Raczki Elbląskie PK	02/43	1121N	1,0	5,3	00:02	00:10	08:10	09:40	09:40	11:10	11:10	12:40	18:40	20:10	-
Raczki Elbląskie	04/41	1121N	1,0	6,3	00:02	00:12	08:12	09:38	09:42	11:08	11:12	12:38	18:42	20:08	-
Raczki Elbląskie II	08/37	1121N	1,2	7,3	00:02	00:14	08:14	09:36	09:44	11:06	11:14	12:36	18:44	20:06	-
Tropy Elbląskie	14/31	1121N	0,7	8,5	00:01	00:16	08:16	09:34	09:46	11:04	11:16	12:34	18:46	20:04	-
Tropy Elbląskie II	18/27	1121N	0,8	9,2	00:02	00:17	08:17	09:33	09:47	11:03	11:17	12:33	18:47	20:03	-
Żurawiec II	22/23	1121N	1,2	10,0	00:02	00:19	08:19	09:31	09:49	11:01	11:19	12:31	18:49	20:01	-
Żurawiec	20/25	1121N	1,3	11,2	00:02	00:21	08:21	09:29	09:51	10:59	11:21	12:29	18:51	19:59	-
Żurawiec skrzyżowanie	24/21	1121N	1,2	12,5	00:02	00:23	08:23	09:27	09:53	10:57	11:23	12:27	18:53	19:57	-
Krzewsk	28/17	1121N	1,3	13,7	00:02	00:25	08:25	09:25	09:55	10:55	11:25	12:25	18:55	19:55	-
Krzewsk II	32/13	1121N	2,2	15,0	00:03	00:27	08:27	09:23	09:57	10:53	11:27	12:23	18:57	19:53	-
Wiśniewo	32/15	1119N	0,6	17,2	00:01	00:30	08:30	09:20	10:00	10:50	11:30	12:20	19:00	19:50	-
Wiśniewo II	30/17	1119N	1,5	17,8	00:02	00:31	08:31	09:19	10:01	10:49	11:31	12:19	19:01	19:49	-
Balewo	22/13	1126N	0,9	19,3	00:02	00:33	08:33	09:17	10:03	10:47	11:33	12:17	19:03	19:47	-
Markusy (UG)	20/15	1126N	1,7	20,2	00:02	00:35	08:35	09:15	10:05	10:45	11:35	12:15	19:05	19:45	-
Zwierzeńskie Pole	14/21	1126N	1,2	21,9	00:02	00:37	08:37	09:13	10:07	10:43	11:37	12:13	19:07	19:43	-
Zwierzno (skrzyżowanie)	12/23	1126N	2,0	23,1	00:03	00:39	08:39	09:11	10:09	10:41	11:39	12:11	19:09	19:41	-
Kępnowo III	40/19	1103N	0,7	25,1	00:01	00:42	08:42	09:08	10:12	10:38	11:42	12:08	19:12	19:38	-
Kępnowo IV skrzyżowanie	42/17	1103N	1,3	25,8	00:02	00:43	08:43	09:07	10:13	10:37	11:43	12:07	19:13	19:37	-
Kępnowo sklep	42/15	1103N	1,8	27,1	00:02	00:45	08:45	09:05	10:15	10:35	11:45	12:05	19:15	19:35	-
Brudzędy	46/13	1103N	1,0	28,9	00:02	00:47	08:47	09:03	10:17	10:33	11:47	12:03	19:17	19:33	-
Brudzędy II	50/09	1103N	1,1	29,9	00:02	00:49	08:49	09:01	10:19	10:31	11:49	12:01	19:19	19:31	-
Stare Dołno	52/07	1103N	3,3	31,0	00:04	00:51	08:51	08:59	10:21	10:29	11:51	11:59	19:21	19:29	-
Święty Gaj	10/05	1128N		34,3		00:55	08:55	08:55	10:25	10:25	11:55	11:55	19:25	19:25	-

E - kursuje od poniedziałku do soboty oprócz świąt

Rozkład jazdy zatwierdzono w dniu 29.12.2023 r.

Rozkład jazdy ważny od dnia 01.01.2024 r. do dnia 31.12.2024 r.

Rozkład jazdy stanowi załącznik do Zaświadczenia Nr 169 na wykonywanie publicznego transportu zbiorowego

Organizator:

STAROSTA ELBLĄSKI
ul. Saperów 14A, 82-300 Elbląg



Z up. STAROSTY
Bieloszyński
mgr Emilia Bieloszyńska
NACZELNIK
Wydziału Komunikacji i Transportu

Operator: Przedsiębiorstwo Komunikacji Samochodowej w Elblągu Sp. z o.o. Al. Grunwaldzka 61, 82-300 Elbląg

Nazwa linii komunikacyjnej: **Elbląg - Szopy - Jegłownik - Gronowo Elbląskie - Różany - Rozgart - Różany - Zwierzno - Kępnowo - Brudzędy - Stare Dolno - Święty Gaj**

Numer linii komunikacyjnej: **U2804170**

Oznaczenie linii komunikacyjnej: **U**

Komunikacja zwykła

Rozkład jazdy ważny od: 01.01.2024 r.

Przystanek	nr	droga	km	dni kursowania:			E	E
				nar.	czas	nar.	tam	powrót
Elbląg D.A.	-	dr.wew	1,1	0,0	00:03	00:00	12:30	14:13
Elbląg Al. Tysiąclecia (OPGiK)	101	500	0,8	1,1	00:02	00:03	12:33	-
Elbląg Warszawska (Żuławska)	41/42	500	0,5	1,9	00:01	00:05	12:35	14:08
Elbląg, Warszawska (Ciach)	45/26	m. Elbląg	5,3	2,4	00:05	00:06	12:36	14:07
Szopy	01/02	S22	1,6	7,7	00:02	00:11	12:41	14:02
Jegłownik	01/02	S22	0,6	9,3	00:01	00:13	12:43	14:00
Jegłownik Skrzyżowanie	18/41	1103N	0,7	9,9	00:01	00:14	12:44	13:59
Jegłownik Ośrodek Zdrowia	20/39	1103N	1,5	10,6	00:02	00:15	12:45	13:58
Jegłownik Kolonia II	22/37	1103N	2,4	12,1	00:03	00:17	12:47	13:56
Gronowo Elbląskie	24/35	1103N	1,8	14,5	00:02	00:20	12:50	13:53
Gronowo Elbl. Kolonia	26/33	1103N	1,0	16,3	00:02	00:22	12:52	13:51
Różany	28/31	1103N	1,1	17,3	00:02	00:24	12:54	13:49
Rozgart skrzyżowanie	06/07	1122N	0,9	18,4	00:02	00:26	12:56	13:47
Różany koło mostu	30/29	1103N	0,2	19,3	00:01	00:28	12:58	13:45
Zwierzno most	32/27	1103N	3,6	19,5	00:02	00:29	12:59	13:44
Zwierzno (skrzyżowanie)	12/23	1126N	2,0	23,1	00:03	00:31	13:01	13:42
Kępnowo III	40/19	1103N	0,7	25,1	00:01	00:34	13:04	13:39
Kępnowo IV skrzyżowanie	42/17	1103N	1,3	25,8	00:02	00:35	13:05	13:38
Kępnowo sklep	42/15	1103N	1,8	27,1	00:02	00:37	13:07	13:36
Brudzędy	46/13	1103N	1,0	28,9	00:02	00:39	13:09	13:34
Brudzędy II	50/09	1103N	1,1	29,9	00:02	00:41	13:11	13:32
Stare Dolno	52/07	1103N	3,3	31,0	00:04	00:43	13:13	13:30
Święty Gaj	10/05	1128N		34,3		00:47	13:17	13:26

E - kursuje od poniedziałku do soboty oprócz świąt

Rozkład jazdy zatwierdzono w dniu 29.12.2023 r.

Rozkład jazdy ważny od dnia 01.01.2024 r. do dnia 31.12.2024 r.

Rozkład jazdy stanowi załącznik do Zaświadczenia Nr 170 na wykonywanie publicznego transportu zbiorowego

Organizator:

STAROSTA ELBLĄSKI
ul. Saperów 14A, 82-300 Elbląg



Z up. STAROSTY
Bielonka
mgr Emilia Bielaszewska
NACZELNIK
Wydziału Komunikacji i Transportu

Operator: Przedsiębiorstwo Komunikacji Samochodowej w Elblągu Sp. z o.o. Al. Grunwaldzka 61, 82-300 Elbląg

Nazwa linii komunikacyjnej: **Elbląg - Raczki Elbląskie - Tropy Elbląskie - Żurawiec - Krzewsk -
Balewo - Markusy - Wiśniewo - Dzierzgonka - Nowe Dolno - Stankowo**

Numer linii komunikacyjnej: **U2804171**

Oznaczenie linii komunikacyjnej: **U**

Komunikacja zwykła

Rozkład jazdy ważny od: 01.01.2024 r.

Przystanek	nr	droga	dni kursowania:				E	E	E	E
			km	nar.	czas	nar.	tam	powrót	tam	powrót
Elbląg D.A.		dr.wew	1,1	0,0	00:03	00:00	06:45	08:14	13:00	14:44
Elbląg Al. Tysiąclecia (OPGiK)	101	500	0,8	1,1	00:02	00:03	06:48	-	13:03	-
Elbląg Warszawska (Żuławska)	41/42	500	0,5	1,9	00:01	00:05	06:50	08:09	13:05	14:39
Elbląg, Warszawska (Ciach)	45/46	500	2,2	2,4	00:03	00:06	06:51	08:08	13:06	14:38
Raczki Elbląskie I	06/39	1121N	0,7	4,6	00:01	00:09	06:54	08:05	13:09	14:35
Raczki Elbląskie PK	02/43	1121N	1,0	5,3	00:02	00:10	06:55	08:04	13:10	14:34
Raczki Elbląskie	04/41	1121N	1,0	6,3	00:02	00:12	06:57	08:02	13:12	14:32
Raczki Elbląskie II	08/37	1121N	1,2	7,3	00:02	00:14	06:59	08:00	13:14	14:30
Tropy Elbląskie	14/31	1121N	0,7	8,5	00:01	00:16	07:01	07:58	13:16	14:28
Tropy Elbląskie II	18/27	1121N	0,8	9,2	00:02	00:17	07:02	07:57	13:17	14:27
Żurawiec II	22/23	1121N	1,2	10,0	00:02	00:19	07:04	07:55	13:19	14:25
Żurawiec	20/25	1121N	1,3	11,2	00:02	00:21	07:06	07:53	13:21	14:23
Żurawiec skrzyżowanie	24/21	1121N	1,2	12,5	00:02	00:23	07:08	07:51	13:23	14:21
Krzewsk	28/17	1121N	1,3	13,7	00:02	00:25	07:10	07:49	13:25	14:19
Krzewsk II	32/13	1121N	2,2	15,0	00:03	00:27	07:12	07:47	13:27	14:17
Balewo	24/23	1119N	0,9	17,2	00:01	00:30	07:15	07:44	13:30	14:14
Markusy (UG)	20/15	1126N	2,4	18,1	00:05	00:31	07:16	07:43	13:31	14:13
Wiśniewo	28/19	1119N	1,1	20,5	00:02	00:36	07:21	07:38	13:36	14:08
Dzierzgonka	34/13	1119N	0,5	21,6	00:01	00:38	07:23	07:36	13:38	14:06
Nowe Dolno	36/11	1119N	1,6	22,1	00:02	00:39	07:24	07:35	13:39	14:05
Nowe Dolno II	38/09	1119N	0,8	23,7	00:01	00:41	07:26	07:33	13:41	14:03
Stankowo II	42/05	1119N	1,5	24,5	00:02	00:42	07:27	07:32	13:42	14:02
Stankowo	40/07	1119N		26,0		00:44	07:29	07:30	13:44	14:00

E - kursuje od poniedziałku do soboty oprócz świąt

Rozkład jazdy zatwierdzono w dniu 29.12.2023 r.

Rozkład jazdy ważny od dnia 01.01.2024 r. do dnia 31.12.2024 r.

Rozkład jazdy stanowi załącznik do Zaświadczenia Nr 171 na wykonywanie publicznego transportu zbiorowego

Organizator:

STAROSTA ELBLĄSKI
ul. Saperów 14A, 82-300 Elbląg



Z up. Starosta
Emilia Białas
Emilia Białas
NACZELNIK
Wydziału Komunikacji i Transportu

Operator: EVELI Sp. z o. o., ul. Grzybowska 80/82 lok. 700, 00-844 Warszawa

Nazwa linii komunikacyjnej: Elbląg, Dworzec (pętla) - Raczki Elbląskie - Markusy - Elbląg, Dworzec (pętla)

Numer linii komunikacyjnej: U2804172

Oznaczenie linii komunikacyjnej: U

Komunikacja zwykła

Rozkład jazdy ważny od: 01.01.2024 r.

przystanki	nr	droga	km	km nar.	czas	czas nar.	D tam	D powrót
Elbląg, Dworzec (pętla)	278	M	0,0	0,0	0:00	0:00	8:30	13:26
Raczki Elbląskie	41/04	P	5,6	5,6	0:07	0:07	8:37	13:19
Tropy Elbląskie	31/14	P	3,0	8,6	0:05	0:12	8:42	13:14
Żurawiec	25/20	p	2,8	11,4	0:04	0:16	8:46	13:10
Węgle Żukowo	03/10	p	4,3	15,7	0:06	0:22	8:52	13:05
Jurandowo	08/05	P	1,1	16,8	0:02	0:24	8:54	13:03
Krzewsk	17/28	P	5,8	22,6	0:06	0:30	9:00	12:56
Markusy	03/06	p	3,3	25,9	0:05	0:35	9:05	12:51
Jezioro	35/12	P	2,4	28,3	0:04	0:39	9:09	12:47
Gajewiec	41/06	P	4,7	33,0	0:06	0:45	9:15	12:41
Karczowiska Górne	45/02	P/K	2,0	35,0	0:03	0:48	9:18	12:38
Elbląg, Dworzec (pętla)	278	M	6,2	41,2	0:08	0:56	09:26	12:30

D - kursuje od poniedziałku do piątku, oprócz świąt


Rozkład jazdy zatwierdzono w dniu 29.12.2023 r.

Rozkład jazdy ważny od dnia 01.01.2024 r. do dnia 31.12.2024 r.

Rozkład jazdy stanowi załącznik do Zaświadczenia Nr 172 na wykonywanie publicznego transportu zbiorowego

Organizator:

STAROSTA ELBLĄSKI
ul. Saperów 14A, 82-300 Elbląg



Z up. STAROSTY
Emilia Bieluszewska
mgr Emilia Bieluszewska
NACZELNIK
Wydziału Komunikacji i Transportu

o - odjazd

p - przyjazd

P - przystanek przy drodze powiatowej

M - przystanek przy drodze na terenie miasta Elbląga

Operator: Przedsiębiorstwo Komunikacji Samochodowej w Elblągu Sp. z o.o. Al. Grunwaldzka 61, 82-300 Elbląg

Nazwa linii komunikacyjnej: Elbląg – Karczowska Górze – Gajewiec – Jasionno – Zwierzno – Stalewo
 Numer linii komunikacyjnej: U2804173
 Oznaczenie linii komunikacyjnej: U
 Komunikacja zwykła

Rozkład jazdy ważny od: 1.01.2024 r.

Przystanek	nr	droga	dni kursowania:				E		E		E	
			km	nar.	czas	nar.	tam	powrót	tam	powrót	tam	powrót
Elbląg D.A.	-	dr.wew	1,1	0,0	00:03	00:00	06:20	07:38	07:40	08:58	10:30	11:48
Elbląg Al. Tysiąclecia (OPGiK)	101	500	0,8	1,1	00:02	00:03	06:23	07:35	07:43	08:55	10:33	11:45
Elbląg Warszawska (Żuławska)	41/42	500	2,6	1,9	00:04	00:05	06:25	07:33	07:45	08:53	10:35	11:43
Karczowska Górze	01/02	DK22	2,3	4,5	00:03	00:09	06:29	07:29	07:49	08:49	10:39	11:39
Karczowska Górze	02/45	1119N	1,2	6,8	00:02	00:12	06:32	07:26	07:52	08:46	10:42	11:36
Karczowska Górze Kolonia	04/43	1119N	1,1	8,0	00:02	00:14	06:34	07:24	07:54	08:44	10:44	11:34
Gajewiec	06/41	1119N	0,9	9,1	00:01	00:16	06:36	07:22	07:56	08:42	10:46	11:32
Gajewiec II	08/39	1119N	0,8	10,0	00:01	00:17	06:37	07:21	07:57	08:41	10:47	11:31
Jasionno skrzyżowanie	10/37	1119N	1,7	10,8	00:01	00:18	06:38	07:20	07:58	08:40	10:48	11:30
Jasionno	08/01	1120N	3,5	12,5	00:03	00:19	06:39	07:19	07:59	08:39	10:49	11:29
Gronowo Elbląskie	24/35	1103N	1,6	16,0	00:02	00:22	06:42	07:16	08:02	08:36	10:52	11:26
Gronowo Elbl. Kolonia	26/33	1103N	1,0	17,6	00:02	00:24	06:44	07:14	08:04	08:34	10:54	11:24
Różany	28/31	1103N	1,0	18,6	00:02	00:26	06:46	07:12	08:06	08:32	10:56	11:22
Rozgart skrzyżowanie	06/07	1122N	1,0	19,6	00:01	00:28	06:48	07:10	08:08	08:30	10:58	11:20
Różany koło mostu	30/29	1103N	0,4	20,6	00:01	00:29	06:49	07:09	08:09	08:29	10:59	11:19
Zwierzno most	32/27	1103N	1,5	21,0	00:02	00:30	06:50	07:08	08:10	08:28	11:00	11:18
Zwierzno (skrzyżowanie)	12/23	1126N	1,6	22,5	00:02	00:32	06:52	07:06	08:12	08:26	11:02	11:16
Zwierzno cmentarz	08/27	1126N	1,4	24,1	00:01	00:34	06:54	07:04	08:14	08:24	11:04	11:14
Złotnica	04/31	1126N	2,0	25,5	00:03	00:35	06:55	07:03	08:15	08:23	11:05	11:13
Stalewo	02/33	1126N		27,5		00:38	06:58	07:00	08:18	08:20	11:08	11:10

E - kursuje od poniedziałku do soboty oprócz świąt

Rozkład jazdy zatwierdzono w dniu 29.12.2023 r.

Rozkład jazdy ważny od dnia 01.01.2024 r. do dnia 31.12.2024 r.

Rozkład jazdy stanowi załącznik do Zaświadczenia Nr 173 na wykonywanie publicznego transportu zbiorowego

Organizator:

STAROSTA ELBLĄSKI
 ul. Saperów 14A, 82-300 Elbląg



Z up. STAROSTY
Emilia Bieluszewska
 mgr Emilia Bieluszewska
 NACZELNIK
 Wydziału Komunikacji i Transportu

Operator: Przedsiębiorstwo Komunikacji Samochodowej w Elblągu Sp. z o.o. Al. Grunwaldzka 61, 82-300 Elbląg

Nazwa linii komunikacyjnej: Elbląg – Karczowska Górne – Gajewiec – Jasionno – Gronowo Elbląskie
Numer linii komunikacyjnej: U2804174
Oznaczenie linii komunikacyjnej: U
Komunikacja zwykła

Rozkład jazdy ważny od: 01.01.2024 r.

Przystanek	nr	droga	km	nar.	czas	nar.	E tam	E powrót
Elbląg D.A.	-	dr.wew	1,1	0,0	00:03	00:00	12:00	12:47
Elbląg Al. Tysiąclecia (OPGIK)	101	500	0,8	1,1	00:02	00:03	12:03	12:44
Elbląg Warszawska (Żuławska)	41/42	500	2,6	1,9	00:04	00:05	12:05	12:42
Karczowska Górne	01/02	DK22	2,3	4,5	00:03	00:09	12:09	12:38
Karczowska Górne	02/45	1119N	1,2	6,8	00:02	00:12	12:12	12:35
Karczowska Górne Kolonia	04/43	1119N	1,1	8,0	00:02	00:14	12:14	12:33
Gajewiec	06/41	1119N	0,9	9,1	00:01	00:16	12:16	12:31
Gajewiec II	08/39	1119N	0,8	10,0	00:01	00:17	12:17	12:30
Jasionno skrzyżowanie	10/37	1119N	1,7	10,8	00:01	00:18	12:18	12:29
Jasionno	08 /01	1120N	3,5	12,5	00:03	00:19	12:19	12:28
Gronowo Elbląskie	24/35	1103N		16,0		00:22	12:22	12:25

E -kursuje od poniedziałku do soboty oprócz świąt

Rozkład jazdy zatwierdzono w dniu 29.12.2023 r

Rozkład jazdy ważny od dnia 01.01.2024 r. do dnia 31.12.2024 r.

Rozkład jazdy stanowi załącznik do Zaświadczenia Nr 174 na wykonywanie publicznego transportu zbiorowego

Organizator:

STAROSTA ELBLĄSKI
ul. Saperów 14A, 82-300 Elbląg



Z up. STAROSTY
Bielomele
mgr Emilia Bielomska
NACZELNIK
Wydziału Komunikacji i Transportu

Operator: EVELI Sp. z o. o., ul. Grzybowska 80/82 lok. 700, 00-844 Warszawa

Nazwa linii komunikacyjnej:

ELBLĄG - DWORZEC (PĘTLA) - NOWY DWÓR ELBLĄSKI PRZEZ JEGŁOWNIK

Numer linii komunikacyjnej:

U2804175

Oznaczenie linii komunikacyjnej:

U

Komunikacja zwykła

Rozkład jazdy ważny od: 01.01.2024 r.

przystanki	nr	droga	km	km nar.	czas	czas nar.	E #	D
Elbląg, Dworzec (pętla)	278	M	0,0	0,0	0:00	0:00	6:45	15:20
Elbląg, Al. Tysiąclecia (Wieżowce)	100	W	1,3	1,3	0:02	0:02	6:47	15:22
Karczowska Góra	02	DK22	3,3	4,6	0:06	0:06	6:53	15:28
Szopy	02	DK22	2,8	7,4	0:03	0:11	6:56	15:31
Wikrowo	2	DK22	0,5	7,9	0:01	0:12	6:57	15:32
Jegłownik	01	DK22	2,0	9,9	0:02	0:14	6:59	15:34
Nogat	04	P	1,9	11,8	0:02	0:16	7:01	15:36
Kopanka Pierwsza	02	P	1,6	13,4	0:02	0:18	7:03	15:38
Nowy Dwór Elbląski	02	DK22	2,7	16,1	0:02	0:20	7:05	15:40

E - kursuje od poniedziałku do soboty, oprócz świąt

- kursuje 24 XII i 31 XII

D - kursuje od poniedziałku do piątku, oprócz świąt

Rozkład jazdy zatwierdzono w dniu 29.12.2023 r.

Rozkład jazdy ważny od dnia 01.01.2024 r. do dnia 31.12.2024 r.

Rozkład jazdy stanowi załącznik do Zaświadczenia Nr 175 na wykonywanie publicznego transportu zbiorowego

Organizator:

o - odjazd

p - przyjazd

P - przystanek przy drodze powiatowej

M - przystanek przy drodze na terenie miasta Elbląga

DK - przystanek przy drodze krajowej

przystanki	nr	droga	km	km nar.	czas	czas nar.	E #	D
Nowy Dwór Elbląski	01	DK22	0	0,0	0:00	0:00	7:05	15:40
Nogat	01	P	1,1	1,1	0:01	0:01	7:06	15:41
Kopanka Pierwsza	03	P	1,6	2,7	0:02	0:03	7:08	15:43
Jegłownik	02	DK22	2,6	5,3	0:03	0:06	7:11	15:46
Jegłownik	04	DK22	0,9	6,2	0:01	0:07	7:12	15:47
Wikrowo	.01	DK22	2,0	8,2	0:03	0:10	7:15	15:50
Szopy	01	DK22	0,5	8,7	0:01	0:11	7:16	15:51
Karczowska Góra	01	DK22	2,8	11,5	0:03	0:14	7:19	15:54
Elbląg, Al. Tysiąclecia (OPGK)	101	W	3,3	14,8	0:06	0:20	7:25	16:00
Elbląg, Dworzec (pętla)	278	M	1,3	16,1	0:05	0:25	7:30	16:05



Starostwo Powiatowe
ul. Sępałow 14A, 82-600 Elbląg

Starostwo Powiatowe
Elbląg
NACZELNIK
Wydział Komunikacji i Transportu

Operator: Przedsiębiorstwo Komunikacji Samochodowej w Elblągu Sp. z o.o. Al. Grunwaldzka 61, 82-300 Elbląg

Nazwa linii komunikacyjnej: **Pasiek - Krosno - Nowe Kusy - Sokółka - Jelonki - Marwica - Wysoka - Rychliki - Rejsyty**

Numer linii komunikacyjnej: **U2804176**

Oznaczenie linii komunikacyjnej: **U**

Komunikacja zwykła

Rozkład jazdy ważny od: **01.01.2024 r.**

Przystanki	nr	droga	km	dni kursowania:			1, 3, 5	1, 3, 5	1, 3, 5	1, 3, 5
				nar.	czas	nar.	tam	powrót	tam	powrót
Pasiek 3 maja	-	dr. gm.	0,0	0,0	00:00	00:00	8:10	9:20	13:00	14:10
Pasiek ul. Ogrodowa	-	dr. gm.	0,3	0,3	00:01	00:01	8:11	9:19	13:01	14:09
Pasiek D.K.	-	dr. wewn.	0,9	1,2	00:02	00:03	8:13	9:17	13:03	14:07
Pasiek ul. Jagiello	36P/63L	527	0,8	2,0	00:02	00:05	8:15	9:15	13:05	14:05
Pasiek ul. Wojska Polskiego	34P/85L	527	0,7	2,7	00:01	00:06	8:16	9:14	13:06	14:04
Krosno II	32P/67L	527	2,4	5,1	00:03	00:09	8:19	9:11	13:09	14:01
Krosno	30P/69L	527	0,8	5,9	00:02	00:11	8:21	9:09	13:11	13:59
Nowe Kusy	28P/71L	527	2,2	8,1	00:03	00:14	8:24	9:06	13:14	13:56
Sokółka	26P/73L	527	1,0	9,1	00:02	00:16	8:26	9:04	13:16	13:54
Jelonki II nż	24P/75L	527	1,1	10,2	00:02	00:18	8:28	9:02	13:18	13:52
Jelonki	22P/77L	527	1,1	11,3	00:02	00:20	8:30	9:00	13:20	13:50
Marwica	20P/79L	527	1,3	12,6	00:02	00:22	8:32	8:58	13:22	13:48
Marwica Wlk.	18P/81L	527	1,1	13,7	00:02	00:24	8:34	8:56	13:24	13:46
Wysoka Skrzyż	16P/83L	527	1,0	14,7	00:02	00:26	8:36	8:54	13:26	13:44
Rychliki Kol.	14P/85L	527	1,0	15,7	00:02	00:28	8:38	8:52	13:28	13:42
Rychliki	12P/87L	527	0,9	16,6	00:02	00:30	8:40	8:50	13:30	13:40
Rejsyty	04P/01L	1187N	4,0	20,6	00:05	00:35	8:45	8:45	13:35	13:35

1 - kursuje w poniedziałki oprócz świąt

3 - kursuje w środy oprócz świąt

5 - kursuje w piątki oprócz świąt

Rozkład jazdy zatwierdzono w dniu 29.12.2023 r.

Rozkład jazdy ważny od dnia 01.01.2024 r. do dnia 31.12.2024 r.

Rozkład jazdy stanowi załącznik do Zaświadczenia Nr 176 na wykonywanie publicznego transportu zbiorowego

Organizator:

PRZEDSIĘBIORSTWO KOMUNIKACJI SAMOCHODOWEJ W ELBLĄGU
ul. Saperów 14A, 82-300 Elbląg



Z up. STAROSTY
Bielaszecka
mgr Emilia Bielaszecka
NACZELNIK
Wydziału Komunikacji i Transportu

Operator: Przedsiębiorstwo Komunikacji Samochodowej w Elblągu Sp. z o.o. Al. Grunwaldzka 61, 82-300 Elbląg

Nazwa linii komunikacyjnej: **Pasłęk - Krosno - Nowe Kusy - Sokółka - Jelonki - Marwica - Wysoka - Rychliki - Wysoka - Powodowo**

Numer linii komunikacyjnej: **U2804177**

Oznaczenie linii komunikacyjnej: **U**

Komunikacja zwykła

Rozkład jazdy ważny od: **01.01.2024 r.**

Przystanki	nr	droga	dni kursowania:							
			km	nar.	czas	nar.	4 tam	4 powrót		
Pasłęk 3 maja	-	dr. gm.	0	0	00:00	00:00	8:00	9:20	13:00	14:20
Pasłęk ul. Ogrodowa	-	dr. gm.	0,3	0,3	00:01	00:01	8:01	9:19	13:01	14:19
Pasłęk D.K.	-	dr. wewn.	0,9	1,2	00:02	00:03	8:03	9:17	13:03	14:17
Pasłęk ul. Jagiełły	36/63	527	0,8	2,0	00:02	00:05	8:05	9:15	13:05	14:15
Pasłęk ul. Wojska Polskiego	34/65	527	0,7	2,7	00:01	00:06	8:06	9:14	13:06	14:14
Krosno II	32/67	527	2,4	5,1	00:03	00:09	8:09	9:11	13:09	14:11
Krosno	30/69	527	0,8	5,9	00:02	00:11	8:11	9:09	13:11	14:09
Nowe Kusy	28/71	527	2,2	8,1	00:03	00:14	8:14	9:06	13:14	14:06
Sokółka	26/73	527	1,0	9,1	00:02	00:16	8:16	9:04	13:16	14:04
Jelonki II nż	24/75	527	1,1	10,2	00:02	00:18	8:18	9:02	13:18	14:02
Jelonki	22/77	527	1,1	11,3	00:02	00:20	8:20	9:00	13:20	14:00
Marwica	20/79	527	1,3	12,6	00:02	00:22	8:22	8:58	13:22	13:58
Marwica Wlk.	18/81	527	1,1	13,7	00:02	00:24	8:24	8:56	13:24	13:56
Wysoka Skrzyż	16/83	527	1,0	14,7	00:02	00:26	8:26	8:54	13:26	13:54
Rychliki	12/87	527	1,9	16,6	00:04	00:30	8:30	8:50	13:30	13:50
Wysoka Skrzyż	16/83	527	1,9	18,5	00:04	00:34	8:34	8:46	13:34	13:46
Wysoka	58/01	1103N	2,6	21,1	00:03	00:37	8:37	8:43	13:37	13:43
Powodowo	56/03	1103N	2,5	23,6	00:03	00:40	8:40	8:40	13:40	13:40

4 - kursuje w czwartki oprócz świąt

Rozkład jazdy zatwierdzono w dniu 29.12.2023 r.

Rozkład jazdy ważny od dnia 01.01.2024 r. do dnia 31.12.2024 r.

Rozkład jazdy stanowi załącznik do Zaświadczenia Nr 177 na wykonywanie publicznego transportu zbiorowego

Organizator:



STAROSTA ELBLĄSKI
ul. Sapieżyń 14A, 82-300 Elbląg

Z up. STAROSTY
Elbląski
MAG. Elbląski
NACZELNIK
Wydziału Komunikacji i Transportu

Operator: Przedsiębiorstwo Komunikacji Samochodowej w Elblągu Sp. z o.o. Al. Grunwaldzka 61, 82-300 Elbląg

Nazwa linii komunikacyjnej: **Pasłek - Nowa Wieś - Nowa Wieś Cierpkie - Rydzówka - Czarna Góra - Kąty - Śliwica**

Numer linii komunikacyjnej: **U2804178**

Oznaczenie linii komunikacyjnej: **U**

Komunikacja zwykła

Rozkład jazdy ważny od: 01.01.2024 r.

Przystanek	nr	droga	km	dni kursowania:			D	D
				nar.	czas	nar.	tam	powrót
Pasłek Kopernika PKS	-	dr.gmin	0,8	0	00:02	00:00	09:15	10:04
Pasłek Jagiełły	36/63	527	1,6	0,8	00:02	00:02	09:17	10:02
Pasłek ul. Ogrodowa	-	dr.gmin	1,8	2,4	00:03	00:04	09:19	10:00
Pasłek D.K.	-	dr.wew	3,4	4,2	00:04	00:07	09:22	09:57
Nowa Wieś	02/09	1181N	0,5	7,6	00:01	00:11	09:26	09:53
Nowa Wieś	04/07	1181N	0,8	8,1	00:02	00:12	09:27	09:52
Nowa Wieś Cierpkie (dworzec)	06/05	1181N	2	8,9	00:03	00:14	09:29	09:50
Rydzówka	08/03	1181N	1,8	10,9	00:02	00:17	09:32	09:47
Czarna Góra	10/01	1181N	1,5	12,7	00:02	00:19	09:34	09:45
Kąty	08/07	526	2,2	14,2	00:03	00:21	09:36	09:43
Śliwica	08/09	1185N		16,4		00:24	09:39	09:40

D - kursuje od poniedziałku do piątku oprócz świąt

Rozkład jazdy zatwierdzono w dniu 29.12.2023 r.

Rozkład jazdy ważny od dnia 01.01.2024 r. do dnia 31.12.2024 r.

Rozkład jazdy stanowi załącznik do Zaświadczenia Nr 178 na wykonywanie publicznego transportu zbiorowego

Organizator:

STAROSTA ELBLĄSKI
ul. Saperów 14A, 82-300 Elbląg



Z up. STAROSTY
Emilia Bielaszewska
mgr Emilia Bielaszewska
NACZELNIK
Wydziału Komunikacji i Transportu

Operator: Przedsiębiorstwo Komunikacji Samochodowej w Elblągu Sp. z o.o. Al. Grunwaldzka 61, 82-300 Elbląg

Nazwa linii komunikacyjnej: **Pasłek - Majki - Zielonka Pasłęcka - Marzewo - Dargowo - Drulity - Lepno**
Numer linii komunikacyjnej: **U2804179**
Oznaczenie linii komunikacyjnej: **U**
Komunikacja zwykła

Rozkład jazdy ważny od: 01.01.2024 r.

Przystanek	nr	droga	km	dni kursowania:		D	D	D	D	
				nar.	czas	nar.	tam	powrót	tam	powrót
Pasłek Kopernika PKS	-	dr.gmin	0,8	0	00:02	00:00	09:10	10:10	13:00	14:00
Pasłek Jagielły	36/63	527	1,6	0,8	00:02	00:02	09:12	10:08	13:02	13:58
Pasłek ul. Ogrodowa	-	dr.gmin	1,8	2,4	00:03	00:04	09:14	10:06	13:04	13:56
Pasłek D.K.	-	dr.wew	3,9	4,2	00:04	00:07	09:17	10:03	13:07	13:53
Majki	04/09	1991N	3,9	8,1	00:04	00:11	09:21	09:59	13:11	13:49
Zielonka Pasłęcka	06/07	1991N	1,1	12	00:02	00:15	09:25	09:55	13:15	13:45
Zielonka Pasłęcka - Kolonia	08/05	1991N	1,3	13,1	00:02	00:17	09:27	09:53	13:17	13:43
Marzewo Kolonia	10/03	1991N	1,1	14,4	00:02	00:19	09:29	09:51	13:19	13:41
Marzewo	12/01	1991N	1,6	15,5	00:02	00:21	09:31	09:49	13:21	13:39
Dargowo	04/01	1179N	2,2	17,1	00:03	00:23	09:33	09:47	13:23	13:37
Drulity	02/03	1179N	3,8	19,3	00:04	00:26	09:36	09:44	13:26	13:34
Lepno	10/05	526		23,1		00:30	09:40	09:40	13:30	13:30

D -kursuje od poniedziałku do piątku oprócz świąt

Rozkład jazdy zatwierdzono w dniu 29.12.2023 r.

Rozkład jazdy ważny od dnia 01.01.2024 r. do dnia 31.12.2024 r.

Rozkład jazdy stanowi załącznik do Zaświadczenia Nr 179 na wykonywanie publicznego transportu zbiorowego

Organizator:

STAROSTA ELBLĄSKI
ul. Saperów 14A, 82-300 Elbląg



Z up. STAROSTY
Emilia Bieluszewska
NACZELNIK
Wydziału Komunikacji i Transportu

Operator: Przedsiębiorstwo Komunikacji Samochodowej w Elblągu Sp. z o.o. Al. Grunwaldzka 61, 82-300 Elbląg

Nazwa linii komunikacyjnej: Bielnik Pierwszy – Radomska (Wodnik) - Elbląg, Dworzec (pełna)
 Numer linii komunikacyjnej: U2804180/41
 Oznaczenie linii komunikacyjnej: U
 Komunikacja zwykła

Rozkład jazdy ważny od 01.01.2024 r.

Przystanek	nr	droga	km	nar.	tam		D	D	D	D	D	D	D	D	D	D	6	6	6	7	7
					czas	nar.															
Bielnik Pierwszy	02	1108N	0,0	0,0	0:00	0:00	5:05	6:00	7:10	8:11	13:11	14:10	15:10	16:10	17:10	18:40	8:30	11:00	13:00	8:00	10:15
Bielnik Pierwszy niż	04	1108N	0,8	0,8	0:01	0:01	5:06	6:01	7:11	8:12	13:12	14:11	15:11	16:11	17:11	18:41	8:31	11:01	13:01	8:01	10:16
Radomska (Wodnik)	8	gm.	1,0	1,8	0:01	0:02	5:07	6:02	7:12	8:13	13:13	14:12	15:12	16:12	17:12	18:42	8:32	11:02	13:02	8:02	10:17
Radomska (Urząd Morski)	30	gm.	0,4	2,2	0:01	0:03	5:08	6:03	7:13	8:16	13:14	14:13	15:13	16:13	17:13	18:43	8:33	11:03	13:03	8:03	10:18
Radomska (przystań)	31	gm.	0,4	2,6	0:01	0:04	5:09	6:04	7:14	8:17	13:15	14:14	15:14	16:14	17:14	18:44	8:34	11:04	13:04	8:04	10:19
Stawidowa	33	gm.	0,6	3,2	0:01	0:05	5:10	6:05	7:15	8:18	13:16	14:15	15:15	16:15	17:15	18:45	8:35	11:05	13:05	8:05	10:20
Stawidowa (mostek)	319	gm.	0,3	3,5	0:01	0:06	5:11	6:06	7:16	8:19	13:17	14:16	15:16	16:16	17:16	18:46	8:36	11:06	13:06	8:06	10:21
Warszawska (Elsin)	39	gm.	0,7	4,2	0:03	0:09	5:14	6:09	7:19	8:22	13:20	14:19	15:19	16:19	17:19	18:49	8:39	11:09	13:09	8:09	10:24
Al. Tysiąclecia (OPGik)	101	500	0,7	4,9	0:02	0:11	5:16	6:11	7:21	8:24	13:22	14:21	15:21	16:21	17:21	18:51	8:41	11:11	13:11	8:11	10:26
Grunwaldzka (ELZAM)	159	500	0,7	5,6	0:02	0:13	5:18	6:13	7:23	8:26	13:24	14:23	15:23	16:23	17:23	18:53	8:43	11:13	13:13	8:13	10:28
Elbląg, Dworzec (pełna)	277	gm.	0,6	6,2	0:02	0:15	5:20	6:15	7:25	8:28	13:26	14:25	15:25	16:25	17:25	18:55	8:45	11:15	13:15	8:15	10:30

Przystanek	nr	droga	km	nar.	powrót		D	D	D	D	D	D	D	D	D	D	D	6	6	6	7	7
					czas	nar.																
Elbląg, Dworzec (pełna)	278	gm.	0,0	0,0	0:00	0:00	4:45	5:35	6:50	7:50	12:50	13:50	14:45	15:45	16:45	18:15	8:10	10:40	12:40	7:40	9:55	
Grunwaldzka (ELZAM)	158	500	0,6	0,6	0:02	0:02	4:47	5:37	6:52	7:52	12:52	13:52	14:47	15:47	16:47	18:17	8:12	10:42	12:42	7:42	9:57	
Al. Tysiąclecia (wieżowca)	100	500	0,7	1,3	0:02	0:04	4:49	5:39	6:54	7:54	12:54	13:54	14:49	15:49	16:49	18:19	8:14	10:44	12:44	7:44	9:59	
Warszawska (Elsin)	40	gm.	0,7	2,0	0:03	0:07	4:52	5:42	6:57	7:57	12:57	13:57	14:52	15:52	16:52	18:22	8:17	10:47	12:47	7:47	10:02	
Warszawska (Oria)	38	gm.	0,7	2,7	0:02	0:09	4:54	5:44	6:59	7:59	12:59	13:59	14:54	15:54	16:54	18:24	8:19	10:49	12:49	7:49	10:04	
Stawidowa	34	gm.	0,3	3,0	0:01	0:10	4:55	5:45	7:00	8:00	13:00	14:00	14:55	15:55	16:55	18:25	8:20	10:50	12:50	7:50	10:05	
Radomska (przystań)	32	gm.	0,6	3,6	0:01	0:11	4:56	5:46	7:01	8:01	13:01	14:01	14:56	15:56	16:56	18:26	8:21	10:51	12:51	7:51	10:06	
Radomska (Urząd Morski)	29	gm.	0,4	4,0	0:01	0:12	4:57	5:47	7:02	8:02	13:02	14:02	14:57	15:57	16:57	18:27	8:22	10:52	12:52	7:52	10:07	
Radomska (Wodnik)	7	gm.	0,4	4,4	0:01	0:13	4:58	5:48	7:03	8:03	13:03	14:03	14:58	15:58	16:58	18:28	8:23	10:53	12:53	7:53	10:08	
Bielnik Pierwszy niż	01	1108N	1,0	5,4	0:01	0:14	4:59	5:49	7:04	8:04	13:04	14:04	14:59	15:59	16:59	18:29	8:24	10:54	12:54	7:54	10:09	
Bielnik Pierwszy	03	1108N	0,8	6,2	0:01	0:15	5:00	5:50	7:05	8:05	13:05	14:05	15:00	16:00	17:00	18:30	8:25	10:55	12:55	7:55	10:10	

- D - kursuje od poniedziałku do piątku, oprócz świąt
- 6 - kursuje w soboty, oprócz świąt
- 7 - kursuje w niedziele, oprócz świąt

Rozkład jazdy zatwierdzono w dniu 29.12.2023 r.

Rozkład jazdy ważny od dnia 01.01.2024 r. do dnia 31.12.2024 r.

Rozkład jazdy stanowi załącznik do Zaświadczenia Nr 180 na wykonywanie publicznego transportu zbiorowego

Organizator:



Urząd Miejski w Starobiszewie
 NACZELNIK
 Wydziału Komunikacji i Transportu

- o - odjazd
- p - przyjazd

Nazwa linii komunikacyjnej:
 Numer linii komunikacyjnej:
 Oznaczenie linii komunikacyjnej:
 Komunikacja zwykła

Rozkład jazdy ważny od 01.01.2024 r.

Przystanek	nr droga	tam		powrót		D	D	D	D	D	D	6
		km	nar.	km	nar.							
Elbląg Dworzec (pętla)	278 gm.	0,0	0,0	0:00	0:00	5:35	6:28	7:35	8:40	9:55	10:10	10:21
Grunwaldzka (McDonald's)	161 500	0,6	0,6	0:02	0:02	5:37	6:30	7:37	8:42	9:57	10:12	10:23
Grunwaldzka (lecznica)	225 gm.	2,3	2,9	0:05	0:07	5:42	6:35	7:42	8:47	10:02	10:17	10:28
Grunwaldzka (RDP)	267 gm.	0,6	3,5	0:02	0:09	5:44	6:37	7:44	8:49	10:04	10:19	10:30
Gronowo Górna szkoła	02 1139N	0,6	4,1	0:10	0:11	5:46	6:39	7:46	8:51	10:06	10:21	10:32
Gronowo Górna skrzyżowanie	04 1139N	0,3	4,4	0:01	0:12	5:47	6:40	7:47	8:52	10:07	10:22	10:33
Gronowo Górna - Opalowa (DRE)	01 1137N	0,4	4,8	0:01	0:14	5:49	6:42	7:49	8:54	10:09	10:24	10:35
Gronowo Górna - Czechowo	03 1137N	0,9	5,7	0:02	0:14	5:49	6:42	7:49	8:54	10:09	10:24	10:35
Nowina - sklep	07 1137N	0,4	6,1	0:01	0:15	5:50	6:43	7:50	8:55	10:10	10:25	10:36
Nowina	09 1137N	0,5	6,6	0:01	0:16	5:51	6:44	7:51	8:56	10:11	10:26	10:37
Nowina III	5 1137N	0,4	7,0	0:01	0:17	5:52	6:45	7:52	8:57	10:12	10:27	10:38
Nowina (kolo posesji nr 70)	11 1137N	0,3	7,3	0:01	0:18	5:53	6:46	7:53	8:58	10:13	10:28	10:39
Przemark (kolo posesji nr 1AA-4H)	13 1137N	0,5	7,8	0:01	0:19	5:54	6:47	7:54	8:59	10:14	10:29	10:40
Przemark NZ	15 1137N	1,0	8,8	0:01	0:20	5:55	6:48	7:55	9:00	10:15	10:30	10:41
Przemark	17 1137N	0,5	9,3	0:01	0:21	5:56	6:49	7:56	9:01	10:16	10:31	10:42
Przemark Osiedle	11 1140N	0,7	10,0	0:02	0:23	5:58	6:51	7:58	9:03	10:18	10:33	10:44
Sierpín (kolo posesji nr 42H)	13 1140N	0,8	10,8	0:01	0:24	5:59	6:52	7:59	9:04	10:19	10:34	10:45
Sierpín	06 1140N	0,7	11,5	0:02	0:26	6:01	6:54	8:01	9:06	10:21	10:36	10:47

Przystanek	nr droga	tam		powrót		D	D	D	D	D	D	D	6
		km	nar.	km	nar.								
Sierpín	6 1140N	0,0	0,0	0:00	0:00	13:12	14:22	15:57	16:57	18:07	19:07	20:07	17:22
Sierpín (kolo posesji nr 42H)	4 1140N	0,7	0,7	0:01	0:01	13:13	14:23	15:58	16:58	18:08	19:08	20:08	17:23
Przemark Osiedle	8 1140N	0,8	1,5	0:01	0:02	13:14	14:24	15:59	16:59	18:09	19:09	20:09	17:24
Przemark	02 1137N	0,7	2,2	0:02	0:04	13:16	14:26	16:01	17:01	18:11	19:11	20:11	17:26
Przemark nZ	04 1137N	0,5	2,7	0:01	0:05	13:17	14:27	16:02	17:02	18:12	19:12	20:12	17:27
Przemark (kolo posesji nr 1AA-4H)	6 1137N	1,0	3,7	0:01	0:06	13:18	14:28	16:03	17:03	18:13	19:13	20:13	17:28
Nowina (kolo posesji nr 70)	8 1137N	0,5	4,2	0:01	0:07	13:19	14:29	16:04	17:04	18:14	19:14	20:14	17:29
Nowina III	10 1137N	0,4	4,9	0:01	0:08	13:20	14:30	16:05	17:05	18:15	19:15	20:15	17:30
Nowina	12 1137N	0,5	5,4	0:02	0:11	13:23	14:33	16:06	17:06	18:16	19:16	20:16	17:31
Nowina - sklep	16 1137N	0,4	5,8	0:01	0:12	13:24	14:34	16:09	17:09	18:18	19:18	20:18	17:33
Gronowo Górna - Czechowo	18 1137N	0,9	6,7	0:01	0:13	13:25	14:35	16:10	17:10	18:20	19:20	20:20	17:35
Gronowo Górna - Opalowa (DRE)	05 1139N	0,4	7,1	0:02	0:15	13:27	14:37	16:12	17:12	18:22	19:22	20:22	17:37
Gronowo Górna skrzyżowanie	07 1139N	0,3	7,4	0:02	0:17	13:29	14:39	16:14	17:14	18:24	19:24	20:24	17:39
Grunwaldzka (RDP)	224 gm.	0,6	8,0	0:01	0:18	13:30	14:40	16:15	17:15	18:25	19:25	20:25	17:40
Grunwaldzka (lecznica)	202 gm.	0,6	8,6	0:01	0:19	13:31	14:41	16:16	17:16	18:26	19:26	20:26	17:41
Grunwaldzka (hotel)	160 500	2,3	10,9	0:05	0:24	13:36	14:46	16:21	17:21	18:31	19:31	20:31	17:46
Elbląg Dworzec (pętla)	277 gm.	0,6	11,5	0:01	0:26	13:37	14:47	16:22	17:22	18:32	19:32	20:32	17:47

D - kursuje od poniedziałku do piątku, oprócz świąt
 6 - kursuje w soboty, oprócz świąt

Rozkład jazdy zatwierdzono w dniu 29.12.2023 r.
 Rozkład jazdy ważny od dnia 1.01.2024 r. do dnia 31.12.2024 r.
 Rozkład jazdy stanowi załącznik do Zeswadczenia Nr 181 na wykonywanie publicznego transportu zbiorowego

Organizator:

o - odjazd
 p - przyjazd



Z UP. STAROSTY
Elbląg
 mgr Emilia Bieluszewska
 NACZELNIK
 Wydział Komunikacji i Transportu

Operator: Przedsiębiorstwo Komunikacji Samochodowej w Elblągu Sp. z o.o. Al. Grunwaldzka 61, 82-300 Elbląg

Sierpin – Przewmark - Osiedle (pętla) – Nowina – Gronowo Górne szkoła
- Elbląg Dworzec (pętla)
U2804182/42B
U

Nazwa linii komunikacyjnej:
Numer linii komunikacyjnej:
Oznaczenie linii komunikacyjnej:
Komunikacja zwykła

Rozkład jazdy ważny od 01.01.2024 r.

Przystanek	nr	droga	tam		D	D	D	D	6	6			
			km	nar.							czas	nar.	
Elbląg, Dworzec (pętla)	278	gm.	o	0,0	0,0	0:00	0:00	16:30	17:40	18:40	19:40	13:25	16:55
Grunwaldzka (McDonald's)	161	500		0,6	0,6	0:02	0:02	16:32	17:42	18:42	19:42	13:27	16:57
Grunwaldzka (lecznica)	225	gm.		2,3	2,9	0:05	0:07	16:37	17:47	18:47	19:47	13:32	17:02
Grunwaldzka (RDP)	267	gm.		0,6	3,5	0:02	0:09	16:39	17:49	18:49	19:49	13:34	17:04
Gronowo Górne szkoła	02	1139N		0,6	4,1	0:01	0:10	16:40	17:50	18:50	19:50	13:35	17:05
Gronowo Górne skrzyżowanie	04	1139N		0,3	4,4	0:01	0:11	16:41	17:51	18:51	19:51	13:36	17:06
Gronowo Górne - Opalowa (DRE)	01	1137N		0,4	4,8	0:01	0:12	16:42	17:52	18:52	19:52	13:37	17:07
Gronowo Górne - Czechowo	03	1137N		0,9	5,7	0:02	0:14	16:44	17:54	18:54	19:54	13:39	17:09
Nowina - sklep	07	1137N		0,4	6,1	0:01	0:15	16:45	17:55	18:55	19:55	13:40	17:10
Nowina	09	1137N		0,5	6,6	0:01	0:16	16:46	17:56	18:56	19:56	13:41	17:11
Nowina III	5	1137N		0,4	7,0	0:01	0:17	16:47	17:57	18:57	19:57	13:42	17:12
Nowina (koło posesji nr 70)	11	1137N		0,3	7,3	0:01	0:18	16:48	17:58	18:58	19:58	13:43	17:13
Przewmark (koło posesji nr 1AA-4H)	13	1137N		0,5	7,8	0:01	0:19	16:49	17:59	18:59	19:59	13:44	17:14
Przewmark NŻ	15	1137N		1,0	8,8	0:01	0:20	16:50	18:00	19:00	20:00	13:45	17:15
Przewmark	17	1137N		0,5	9,3	0:01	0:21	16:51	18:01	19:01	20:01	13:46	17:16
Przewmark Osiedle	11	1140N		0,7	10,0	0:02	0:22	16:53	18:03	19:03	20:03	13:48	17:18
Przewmark Osiedle pętla	03	gm.		0,5	10,5	0:02	0:25	16:55	18:05	19:05	20:05	13:50	17:20
Sierpin (koło posesji 42H)	13	1140N		1,3	11,8	0:01	0:26	16:56	18:06	19:06	20:06	13:51	17:21
Sierpin	6	1140N	p	0,7	12,5	0:01	0:27	16:57	18:07	19:07	20:07	13:52	17:22

Przystanek	nr	droga	tam		D	6	6			
			km	nar.				czas	nar.	
Sierpin	6	1140N	o	0,0	0,0	0:00	0:00	6:00	6:10	10:20
Sierpin (koło posesji nr 42H)	4	1140N		0,7	0,7	0:01	0:01	6:01	6:11	10:21
Przewmark Osiedle pętla	03	gm.		1,3	2,0	0:01	0:02	6:02	6:12	10:22
Przewmark Osiedle	8	1140N		0,5	2,5	0:02	0:04	6:04	6:14	10:24
Przewmark	02	1137N		0,7	3,2	0:02	0:06	6:06	6:16	10:26
Przewmark n/ż	04	1137N		0,5	3,7	0:01	0:07	6:07	6:17	10:27
Przewmark (koło posesji nr 1AA-4H)	6	1137N		1,0	4,7	0:01	0:08	6:08	6:18	10:28
Nowina (koło posesji nr 70)	8	1137N		0,5	5,2	0:01	0:09	6:09	6:19	10:29
Nowina II	14	1137N		0,3	5,5	0:01	0:10	6:10	6:20	10:30
Nowina	10	1137N		0,4	5,9	0:01	0:11	6:11	6:21	10:31
Nowina - sklep	12	1137N		0,5	6,4	0:02	0:13	6:13	6:23	10:33
Gronowo Górne - Czechowo	16	1137N		0,4	6,8	0:01	0:14	6:14	6:24	10:34
Gronowo Górne - Opalowa (DRE)	18	1137N		0,9	7,7	0:01	0:15	6:15	6:25	10:35
Gronowo Górne skrzyżowanie	05	1139N		0,4	8,1	0:02	0:17	6:17	6:27	10:37
Gronowo Górne szkoła	07	1139N		0,3	8,4	0:02	0:18	6:19	6:29	10:39
Grunwaldzka (RDP)	224	gm.		0,6	9,0	0:01	0:20	6:20	6:30	10:40
Grunwaldzka (lecznica)	202	gm.		0,6	9,6	0:01	0:21	6:21	6:31	10:41
Grunwaldzka (hotel)	160	500		2,3	11,9	0:05	0:26	6:26	6:36	10:46
Elbląg, Dworzec (pętla)	277	gm.	p	0,6	12,5	0:01	0:27	6:27	6:37	10:47

D - kursuje od poniedziałku do piątku, oprócz świąt

6 - kursuje w soboty, oprócz świąt

Rozkład jazdy zatwierdzono w dniu 29.12.2023 r.

Rozkład jazdy ważny od dnia 1.01.2024 r. do dnia 31.12.2024 r.

Rozkład jazdy stanowi załącznik do Zaświadczenia Nr 182 na wykonywanie publicznego transportu zbiorowego

Organizator:

o - odjazd

p - przyjazd



Z up. STAROSTY
Bielaszevska
mgr Emilia Bielaszewska
NACZELNIK
Wydziału Komunikacji i Transportu

Elbląg Dworzec (pętla) – Rawska (szkoła) - Gronowo Górne osiedle - Nowina – Przewmark

- Przewmark- Osiedle pętla – Sierpin

Nazwa linii komunikacyjnej:

U2804183/42C

Numer linii komunikacyjnej:

U

Oznaczenie linii komunikacyjnej:

Komunikacja zwykła

Rozkład jazdy ważny od 01.01.2024 r.

Przystanek	nr	droga	tam				D	D	D	
			km	nar.	czas	nar.				
Elbląg, Dworzec (pętla) 278	278	gm.	o	0,0	0,0	0:00	0:00	12:30	13:40	15:15
Grunwaldzka (McDonald's)	161	500		0,6	0,6	0:02	0:02	12:32	13:42	15:17
Łęczycza (Wyżyna)	196	509		1,8	2,4	0:06	0:08	12:38	13:48	15:23
Łęczycza	212	509		0,6	3,0	0:01	0:09	12:39	13:49	15:24
Rawska (Dąbrowskiego)	213	gm.		0,3	3,3	0:01	0:10	12:40	13:50	15:25
Rawska (Kościół)	215	gm.		0,5	3,8	0:01	0:11	12:41	13:51	15:26
Rawska (szkoła)	219	gm.		0,4	4,2	0:01	0:12	12:42	13:52	15:27
Grunwaldzka (lecznica)	225	gm.		0,3	4,5	0:02	0:14	12:44	13:54	15:29
Grunwaldzka (RDP)	267	gm.		0,6	5,1	0:02	0:16	12:46	13:56	15:31
Gronowo Górne (sklep)	04	gm.		1,0	6,1	0:02	0:18	12:48	13:58	15:33
Gronowo Górne (osiedle)	06	gm.		0,4	6,5	0:01	0:19	12:49	13:59	15:34
Gronowo Górne (sklep)	05	gm.		0,4	6,9	0:02	0:21	12:51	14:01	15:36
Gronowo Górne szkoła	02	1139N		0,4	7,3	0:01	0:22	12:52	14:02	15:37
Gronowo Górne skrzyżowanie	04	1139N		0,3	7,6	0:01	0:23	12:53	14:03	15:38
Gronowo Górne - Opalowa (DRE)	01	1137N		0,4	8,0	0:02	0:25	12:55	14:05	15:40
Gronowo Górne - Czechowo	03	1137N		0,9	8,9	0:01	0:26	12:56	14:06	15:41
Nowina - sklep	07	1137N		0,4	9,3	0:01	0:27	12:57	14:07	15:42
Nowina	09	1137N		0,5	9,8	0:01	0:28	12:58	14:08	15:43
Nowina III	5	1137N		0,4	10,2	0:01	0:29	12:59	14:09	15:44
Nowina (kolo posesji nr 70)	11	1137N		0,3	10,5	0:01	0:30	13:00	14:10	15:45
Przewmark (kolo posesji nr 1AA-4H)	13	1137N		0,5	11,0	0:01	0:31	13:01	14:11	15:46
Przewmark NŻ	15	1137N		1,0	12,0	0:01	0:32	13:02	14:12	15:47
Przewmark	17	1137N		0,5	12,5	0:01	0:33	13:03	14:13	15:48
Przewmark Osiedle	11	1140N		0,7	13,2	0:02	0:35	13:05	14:15	15:50
Przewmark Osiedle pętla	03	gm.		0,5	13,7	0:02	0:37	13:07	14:17	15:52
Sierpin (kolo posesji nr 42H)	13	1140N		1,3	15,0	0:01	0:38	13:08	14:18	15:53
Siemian	6	1140N	p	0,7	15,7	0:01	0:39	13:09	14:19	15:54

Przystanek	nr	droga	powrót				D	D	
			km	nar.	czas	nar.			
Sierpin	06	1140N	o	0,0	0,0	0:00	0:00	6:55	8:01
Sierpin (kolo posesji nr 42H)	4	1140N		0,7	0,7	0:01	0:01	6:56	8:02
Przewmark Osiedle pętla	03	gm.		1,3	2,0	0:01	0:02	6:57	8:03
Przewmark Osiedle	8	1140N		0,5	2,5	0:02	0:04	6:59	8:05
Przewmark	02	1137N		0,7	3,2	0:02	0:06	7:01	8:07
Przewmark n/ż	04	1137N		0,5	3,7	0:01	0:07	7:02	8:08
Przewmark (kolo posesji nr 1AA-4H)	06	1137N		1,0	4,7	0:01	0:08	7:03	8:09
Nowina (kolo posesji nr 70)	08	1137N		0,5	5,2	0:01	0:09	7:04	8:10
Nowina III	14	1137N		0,3	5,5	0:01	0:10	7:05	8:11
Nowina	10	1137N		0,4	5,9	0:01	0:11	7:06	8:12
Nowina - sklep	12	1137N		0,5	6,4	0:02	0:13	7:08	8:14
Gronowo Górne - Czechowo	16	1137N		0,4	6,8	0:01	0:14	7:09	8:15
Gronowo Górne - Opalowa (DRE)	18	1137N		0,9	7,7	0:01	0:15	7:10	8:16
Gronowo Górne skrzyżowanie	05	1139N		0,4	8,1	0:02	0:17	7:12	8:18
Gronowo Górne szkoła	07	1139N		0,3	8,4	0:02	0:19	7:14	8:20
Gronowo Górne (sklep)	05	gm.		0,4	8,8	0:02	0:21	7:16	8:22
Gronowo Górne (osiedle)	06	gm.		0,4	9,2	0:01	0:22	7:17	8:23
Gronowo Górne (sklep)	04	gm.		0,2	9,4	0:02	0:24	7:19	8:25
Grunwaldzka (RDP)	224	gm.		1,2	10,6	0:01	0:25	7:20	8:26
Grunwaldzka (lecznica)	202	gm.		0,6	11,2	0:01	0:26	7:21	8:27
Rawska (szkoła)	220	gm.		0,3	11,5	0:01	0:27	7:22	8:28
Rawska (kościół)	218	gm.		0,5	12,0	0:01	0:28	7:23	8:29
Rawska (Dąbrowskiego)	213	gm.		0,5	12,5	0:01	0:29	7:24	8:30
Łęczycza	211	509		0,3	12,8	0:01	0:30	7:25	8:31
Łęczycza (Wyżyna)	195	509		0,6	13,4	0:01	0:31	7:26	8:32
Grunwaldzka (hotel)	160	500		1,7	15,1	0:06	0:37	7:32	8:38
Elbląg, Dworzec (pętla)	277	gm.	p	0,6	15,7	0:02	0:39	7:34	8:40

D - kursuje od poniedziałku do piątku, oprócz świąt

Rozkład jazdy zatwierdzono w dniu 29.12.2023 r.

Rozkład jazdy ważny od dnia 01.01.2024 r. do dnia 31.12.2024 r.

Rozkład jazdy stanowi załącznik do Zaświadczenia Nr 183 na wykonywanie publicznego transportu zbiorowego

Organizator:



Z up. STAROSTY
Emilia Bielaszewska
 mgr Emilia Bielaszewska
 NACZELNIK
 Wydziału Komunikacji i Transportu

o - odjazd

p - przyjazd

Operator: NOIR Sp. z o. o. Plac Dworcowy 3A/E 82-300 Elbląg

Nazwa linii komunikacyjnej:

Nowotki pętla - Cieplice (koło posesji nr 4) - Nowe Batorowo - Batorowo (skrzyżowanie z drogą gminną) - Nowakowo - Elbląg, Rubno Wielkie - Elbląg Dworzec (pętla)

Numer linii komunikacyjnej:

U2804184/43A

Oznaczenie linii komunikacyjnej:

U

Komunikacja zwykła

Rozkład jazdy ważny od: 01.01.2024 r.

przystanki	nr	droga	km	czas	D	D	D
Nowotki pętla	02	P	0,0	0:00	5:25	6:40	8:00
Nowotki	04	P	0,8	0:01	5:26	6:41	8:01
Nowotki II	06	P	1,5	0:01	5:27	6:42	8:02
Cieplice (koło posesji nr 23)	02	P	2,1	0:01	5:28	6:43	8:03
Cieplice (koło posesji nr 15)	04	P	3,5	0:02	5:30	6:45	8:05
Cieplice (koło posesji nr 5-6)	06	P	4,2	0:01	5:31	6:46	8:06
Cieplice (koło posesji nr 4)	08	P	4,8	0:01	5:32	6:47	8:07
Nowe Batorowo	02	P	5,8	0:02	5:34	6:49	8:09
Nowe Batorowo (koło posesji nr 27-28)	04	P	6,2	0:01	5:35	6:50	8:10
Batorowo (skrzyż. z drogą gminną)	06	P	6,7	0:01	5:38	6:51	8:11
Nowe Batorowo (skrzyż. z DP 1109N)	08	P	7,7	0:02	5:38	6:53	8:13
Nowe Batorowo	02	P	8,7	0:02	5:40	6:55	8:15
Nowakowo (koło posesji nr 36A)	04	P	9,6	0:01	5:41	6:58	8:16
Nowakowo	06	P	10,3	0:01	5:42	6:57	8:17
Nowakowo (koło posesji nr 31)	08	P	11,1	0:01	5:43	6:58	8:18
Nowakowo I	22	P	11,5	0:01	5:44	6:59	8:19
Nowakowo sklep	14	P	11,8	0:01	5:45	7:00	8:20
Nowakowo (koło posesji nr 13A)	16	P	12,2	0:01	5:46	7:01	8:21
Nowakowo (Nowakowo koło posesji nr 10)	18	P	12,4	0:01	5:47	7:02	8:22
Nowakowo UPT	12	P	13,1	0:01	5:48	7:03	8:23
Nowakowo n/z	08	P	13,6	0:01	5:49	7:04	8:24
Elbląg - Rubno Wielkie	18	W	14,2	0:01	5:50	7:05	8:25
Elbląg, Oczyszczalnia ścieków	20	W	15,8	0:02	5:52	7:07	8:27
Elbląg, Mazurska (Trójbet)	22	W	17,0	0:02	5:54	7:09	8:29
Elbląg, Mazurska	27	W	18,0	0:02	5:56	7:11	8:31
Elbląg, Robotnicza (Alstom)	91	W	20,6	0:03	5:59	7:14	8:34
Elbląg, Plac Stowiański	96	W	21,1	0:01	6:00	7:15	8:35
Elbląg, Al. Tysiąclecia (CPGIK)	101	W	21,6	0:02	6:02	7:17	8:37
Elbląg, Grunwaldzka (ELZAM)	159	W	22,3	0:02	6:04	7:19	8:39
Elbląg, Dworzec (pętla)	277	M	22,9	0:01	6:05	7:20	8:40

przystanki	nr	droga	km	czas	D	D	D
Elbląg, Dworzec (pętla)	278	M	0,0	0:00	14:35	15:50	17:15
Elbląg, Grunwaldzka (ELZAM)	158	W	0,6	0:02	14:37	15:52	17:17
Elbląg, Al. Tysiąclecia (wieżowce)	100	W	1,3	0:02	14:39	15:54	17:19
Elbląg, Plac Stowiański	97	W	1,8	0:01	14:40	15:55	17:20
Elbląg, Robotnicza (Alstom)	90	W	2,3	0:03	14:43	15:58	17:23
Elbląg, Mazurska	271	W	4,9	0:02	14:45	16:00	17:25
Elbląg, Mazurska (Trójbet)	23	W	5,9	0:02	14:47	16:02	17:27
Elbląg, Oczyszczalnia ścieków	21	W	7,1	0:02	14:49	16:04	17:29
Elbląg, Rubno Wielkie	17	W	8,7	0:01	14:50	16:05	17:30
Nowakowo n/z	11	P	9,3	0:01	14:51	16:06	17:31
Nowakowo	07	P	9,8	0:01	14:52	16:07	17:32
Nowakowo (koło posesji nr 10)	01	P	10,5	0:01	14:53	16:08	17:33
Nowakowo (koło posesji nr 13A)	03	P	10,7	0:01	14:54	16:09	17:34
Nowakowo sklep	05	P	11,1	0:01	14:55	16:10	17:35
Nowakowo I	22	P	11,4	0:01	14:56	16:11	17:36
Nowakowo (koło posesji nr 31)	01	P	11,8	0:01	14:57	16:12	17:37
Nowakowo	03	P	12,6	0:02	14:59	16:14	17:39
Nowakowo (koło posesji nr 36A)	05	P	13,3	0:01	15:00	16:15	17:40
Nowe Batorowo	07	P	14,2	0:02	15:02	16:17	17:42
Nowe Batorowo (skrzyż. z DP 1109N)	01	P	15,2	0:02	15:04	16:19	17:44
Batorowo (skrzyż. z drogą gminną)	03	P	16,2	0:01	15:05	16:20	17:45
Nowe Batorowo (koło posesji nr 27-28)	05	P	16,5	0:01	15:08	16:21	17:48
Nowe Batorowo	07	P	17,1	0:02	15:08	16:23	17:48
Cieplice (koło posesji nr 4)	01	P	18,3	0:01	15:09	16:24	17:49
Cieplice (koło posesji nr 5-8)	03	P	18,7	0:01	15:10	16:25	17:50
Cieplice (koło posesji nr 15)	05	P	19,4	0:02	15:12	16:27	17:52
Cieplice (koło posesji nr 23)	07	P	20,8	0:02	15:14	16:29	17:54
Nowotki II	29	P	21,4	0:01	15:15	16:30	17:55
Nowotki	31	P	22,1	0:01	15:16	16:31	17:56
Nowotki pętla	2	P	22,9	0:01	15:17	16:32	17:57

D - kursuje od poniedziałku do piątku, oprócz świąt

Rozkład jazdy zatwierdzono w dniu 29.12.2023 r.

Rozkład jazdy ważny od dnia 01.01.2024 r. do dnia 31.12.2024 r.

Rozkład jazdy stanowi załącznik do Zaświadczenia Nr 184 na wykonywanie publicznego transportu zbiorowego

Organizator:

o - odjazd

p - przyjazd

G - przystanek przy drodze gminnej

P - przystanek przy drodze powiatowej

M - przystanek przy drodze na terenie miasta Elbląga (poza drogami wojewódzkimi)

W - przystanek przy drodze wojewódzkiej

STARSZYSTWA ELBLĄSKIE
ul. Słowackiego 10, 82-300 Elbląg



Z up. STAROSTY
Bielosede
mgr Elżbieta Bielosede
NAOZELNIK
Wydawnictwo Komunikacji Transportu

Operator: NOIR Sp. z o. o. Plac Dworcowy 3A/E 82-300 Elbląg

Nazwa linii komunikacyjnej: Nowotki pętla – Cieplice skrzyżowanie - Nowakowo szkoła – Nowakowo n/ż –Elbląg
 Dworzec (pętla)
 Numer linii komunikacyjnej: U2804185/43B
 Oznaczenie linii komunikacyjnej: U
 Komunikacja zwykła

Rozkład jazdy ważny od: 01.01.2024 r.

przystanki	nr	droga	o	km	czas	D	D
Nowotki pętla	02	P	o	0,0	0:00	15:17	16:35
Nowotki	04	P		0,8	0:01	15:18	16:36
Nowotki II	06	P		1,5	0:01	15:19	16:37
Cieplice skrzyżowanie	08	P		2,1	0:01	15:20	16:38
Cieplice (kolo posesji nr 29)	10	P		2,3	0:01	15:21	16:39
Cieplice	12	P		2,7	0:01	15:22	16:40
Nowakowo Szkoła	10	G		5,6	0:03	15:25	16:43
Nowakowo (kolo posesji nr 40)	10	P		6,3	0:01	15:26	16:44
Nowakowo I	22	P		6,6	0:01	15:27	16:45
Nowakowo sklep	14	P		6,9	0:02	15:29	16:47
Nowakowo (kolo posesji nr 13A)	16	P		7,3	0:01	15:30	16:48
Nowakowo (kolo posesji nr 10)	18	P		7,5	0:01	15:31	16:49
Nowakowo UPT	12	P		8,2	0:01	15:32	16:50
Nowakowo n/ż	08	P		8,7	0:01	15:33	16:51
Elbląg, Rubno Wielkie	16	W		9,3	0:01	15:34	16:52
Elbląg, Czystochłonna ścieków	20	W		10,9	0:02	15:36	16:54
Elbląg, Mazurska (Trójbet)	22	W		12,1	0:02	15:38	16:56
Elbląg, Mazurska	27	W		13,1	0:02	15:40	16:58
Elbląg, Robotnicza (Aistom)	91	W		15,7	0:03	15:43	17:01
Elbląg, Plac Słowiański	96	W		16,2	0:01	15:44	17:02
Elbląg, Al. Tysiąclecia (OPGiK)	101	W		16,7	0:02	15:46	17:04
Elbląg, Grunwaldzka (ELZAM)	159	W		17,4	0:02	15:48	17:06
Elbląg, Dworzec (pętla)	277	M	p	18,0	0:01	15:49	17:07

przystanki	nr	droga	o	km	czas	D	D
Elbląg, Dworzec (pętla)	278	M	p	0,0	0:00	6:05	8:25
Elbląg, Grunwaldzka (ELZAM)	158	W		0,6	0:02	6:07	8:27
Elbląg, Al. Tysiąclecia (wieżowce)	100	W		1,3	0:02	6:09	8:29
Elbląg, Plac Słowiański	97	W		1,8	0:01	6:10	8:30
Elbląg, Robotnicza (Aistom)	90	W		2,3	0:03	6:13	8:33
Elbląg, Mazurska	271	W		4,9	0:02	6:15	8:35
Elbląg, Mazurska (Trójbet)	23	W		5,9	0:02	6:17	8:37
Elbląg, Czystochłonna ścieków	21	W		7,1	0:02	6:19	8:39
Elbląg, Rubno Wielkie	17	W		8,7	0:01	6:20	8:40
Nowakowo n/ż	11	P		9,3	0:01	6:21	8:41
Nowakowo	07	P		9,8	0:01	6:22	8:42
Nowakowo (kolo posesji nr 10)	01	P		10,5	0:01	6:23	8:43
Nowakowo (kolo posesji nr 13A)	03	P		10,7	0:01	6:24	8:44
Nowakowo sklep	05	P		11,1	0:01	6:25	8:45
Nowakowo I	22	P		11,4	0:02	6:27	8:47
Nowakowo (kolo posesji nr 40)	09	P		11,7	0:01	6:28	8:48
Nowakowo szkoła	10	G		12,4	0:01	6:29	8:49
Cieplice	23	P		15,3	0:02	6:31	8:51
Cieplice (kolo posesji nr 29)	25	P		15,7	0:01	6:32	8:52
Cieplice skrzyżowanie	27	P		15,9	0:01	6:33	8:53
Nowotki II	29	P		16,5	0:02	6:35	8:55
Nowotki	31	P		17,2	0:01	6:36	8:56
Nowotki pętla	02	P	p	18,0	0:01	6:37	8:57

D - kursuje od poniedziałku do piątku, oprócz świąt

Rozkład jazdy zatwierdzono w dniu 29.12.2023 r.

Rozkład jazdy ważny od dnia 01.01.2024 r. do dnia 31.12.2024 r.

Rozkład jazdy stanowi załącznik do Zaświadczenia Nr 185 na wykonywanie publicznego transportu zbiorowego
 Organizator:

o - odjazd


p - przyjazd

G - przystanek przy drodze gminnej

P - przystanek przy drodze powiatowej

M - przystanek przy drodze na terenie miasta Elbląga (poza drogami wojewódzkimi)

W - przystanek przy drodze wojewódzkiej



Z up. STAROSTY
Bidziona
 mgr Emilia Bielaszewska
 NACZELNIK
 Wydziału Komunikacji i Transportu

Operator: NOIR Sp. z o.o. Plac Dworcowy 3A/E 82-300 Elbląg

Nazwa linii komunikacyjnej: Kępiny Wielkie (skrzyżowanie z drogą gminną) – Kępa Rybacka (kolo posesji nr 14-15) – Bielnik Drugi - Janowo – Kazimierzowo - Adamowo Osiedle – Helenowo I – Władysławowo I - Elbląg Dworzec (pętla)

Numer linii komunikacyjnej: U2804186/44A

Oznaczenie linii komunikacyjnej: U

Komunikacja zwykła

Rozkład jazdy ważny od: 01.01.2024 r.

przystanki	nr	droga	o	km	czas	D	D
Kępiny Wielkie (skrzyż. z drogą gminną)	02	P	o	0,0	0:00	6:44	10:44
Kępiny Wielkie II rz.	04	P		0,7	0:01	6:45	10:45
Kępiny Wielkie (skrzyżowanie)	11	P		1,5	0:01	6:46	10:46
Kępiny Wielkie II rz.	16	P		2,0	0:01	6:47	10:47
Kępa Rybacka (kolo posesji nr 8)	18	P		2,6	0:01	6:48	10:48
Kępa Rybacka (kolo posesji nr 9)	20	P		3,0	0:01	6:49	10:49
Kępa Rybacka (kolo posesji nr 12-13)	22	P		3,6	0:01	6:50	10:50
Kępa Rybacka (kolo posesji nr 14-15)	24	P		4,1	0:01	6:51	10:51
Kępa Rybacka (kolo posesji nr 19)	26	P		4,5	0:01	6:52	10:52
Kępa Rybacka (kolo posesji nr 21)	28	P		4,8	0:01	6:53	10:53
Kępa Rybacka (kolo posesji nr 22)	30	P		5,5	0:01	6:54	10:54
Kępa Rybacka (kolo posesji nr 28)	32	P		6,0	0:01	6:55	10:55
Bielnik Drugi	34	P		6,7	0:01	6:56	10:56
Bielnik Drugi	02	P		7,3	0:01	6:57	10:57
Janowo	04	P		9,1	0:03	7:00	11:00
Janowo 5	11	G		9,5	0:01	7:01	11:01
Janowo 10A	12	G		10,4	0:02	7:03	11:03
Janowo	02	P		11,7	0:01	7:04	11:04
Kazimierzowo	53	P		12,3	0:01	7:05	11:05
Kazimierzowo II	06	P		14,9	0:03	7:08	11:08
Adamowo Osiedle	08	P		16,7	0:01	7:09	11:09
Władysławowo (kolo posesji nr 1)	10	P		16,9	0:01	7:10	11:10
Władysławowo (kolo posesji nr 26B)	12	P		17,2	0:01	7:11	11:11
Helenowo skrzyżowanie	02	P		17,7	0:01	7:12	11:12
Władysławowo (kolo posesji nr 31A)	08	P		18,1	0:01	7:13	11:13
Helenowo I	04	P		19,0	0:01	7:14	11:14
Helenowo II	06	P		19,7	0:01	7:15	11:15
Władysławowo I	10	P		20,1	0:01	7:16	11:16
Władysławowo II	12	P		20,5	0:01	7:17	11:17
Elbląg, Warszawska (Żuławska)	42	W		22,4	0:02	7:19	11:19
Elbląg, Al. Tyśiąclecia (OPGIK)	101	W		23,0	0:02	7:21	11:21
Elbląg, Grunwaldzka (ELZAM)	159	W		23,7	0:02	7:23	11:23
Elbląg, Dworzec (pętla)	277	M	p	24,3	0:01	7:24	11:24

przystanki	nr	droga	o	km	czas	D	D	D
Elbląg, Dworzec (pętla)	279	M	o	0,0	0:00	10:00	14:50	18:11
Elbląg, Grunwaldzka (ELZAM)	159	W		0,9	0:02	10:02	14:52	18:13
Elbląg, Al. Tyśiąclecia (wieżowca)	100	W		1,3	0:02	10:04	14:54	18:15
Elbląg, Warszawska (Żuławska)	41	W		1,9	0:02	10:06	14:56	18:17
Władysławowo II	01	P		3,8	0:02	10:08	14:58	18:19
Władysławowo I	03	P		4,2	0:01	10:09	14:59	18:20
Helenowo II	07	P		4,8	0:01	10:10	15:00	18:21
Helenowo I	09	P		5,3	0:01	10:11	15:01	18:22
Władysławowo (kolo posesji nr 31A)	05	P		6,3	0:01	10:12	15:02	18:23
Helenowo skrzyżowanie	11	P		6,7	0:01	10:13	15:03	18:24
Władysławowo (kolo posesji nr 26B)	12	P		7,2	0:01	10:14	15:04	18:25
Władysławowo (kolo posesji nr 1)	49	P		7,4	0:01	10:15	15:05	18:26
Adamowo Osiedle	51	P		7,6	0:01	10:16	15:06	18:27
Kazimierzowo II	03	P		8,4	0:01	10:17	15:07	18:28
Kazimierzowo	53	P		9,4	0:02	10:19	15:09	18:30
Janowo	02	P		11,8	0:03	10:22	15:12	18:33
Janowo 10A	12	G		11,1	0:02	10:24	15:14	18:35
Janowo 5	11	G		14,0	0:02	10:26	15:16	18:37
Janowo	55	P		15,2	0:02	10:28	15:18	18:39
Bielnik Drugi	57	P		17,0	0:03	10:31	15:21	18:42
Bielnik Drugi	01	P		17,6	0:01	10:32	15:22	18:43
Kępa Rybacka (kolo posesji nr 28)	03	P		18,3	0:01	10:33	15:23	18:44
Kępa Rybacka (kolo posesji nr 22)	05	P		18,8	0:01	10:34	15:24	18:45
Kępa Rybacka (kolo posesji nr 21)	07	P		19,5	0:01	10:35	15:25	18:46
Kępa Rybacka (kolo posesji nr 19)	09	P		19,8	0:01	10:36	15:26	18:47
Kępa Rybacka (kolo posesji nr 14-15)	11	P		20,2	0:01	10:37	15:27	18:48
Kępa Rybacka (kolo posesji nr 12-13)	13	P		20,7	0:01	10:38	15:28	18:49
Kępa Rybacka (kolo posesji nr 9)	15	P		21,3	0:01	10:39	15:29	18:50
Kępa Rybacka (kolo posesji nr 8)	17	P		21,7	0:01	10:40	15:30	18:51
Kępiny Wielkie II rz.	19	P		22,5	0:01	10:41	15:31	18:52
Kępiny Wielkie skrzyżowanie	21	P		22,8	0:01	10:42	15:32	18:53
Kępiny Wielkie	15	P		23,6	0:01	10:43	15:33	18:54
Kępiny Wielkie (skrzyż. z drogą gminną)	17	P	p	24,3	0:01	10:44	15:34	18:55

D - kursuje od poniedziałku do piątku, oprócz świąt

Rozkład jazdy zatwierdzono w dniu 29.12.2023 r.

Rozkład jazdy ważny od dnia 01.01.2024 r. do dnia 31.12.2024 r.

Rozkład jazdy stanowi załącznik do Zaświadczenia Nr 186 na wykonywanie publicznego transportu zbiorowego

Organizator:

o - odjazd

p - przyjazd

G - przystanek przy drodze gminnej

P - przystanek przy drodze powiatowej

M - przystanek przy drodze na terenie miasta Elbląga (poza drogami wojewódzkimi)

W - przystanek przy drodze wojewódzkiej



Z up. STAROSTY
Emilia Bielaszewska
 mgr Emilia Bielaszewska
 NACZELNIK
 Wydziału Komunikacji i Transportu

Operator: NOIR Sp. z o.o. Plac Dworcowy 3A/E 82-300 Elbląg

Nazwa linii komunikacyjnej: Kępiny Wielkie (skrzyżowanie z drogą gminną) – Kępa Rybacka (kolo posesji nr 14-15) – Kępa Ryback (kolo posesji nr 26) – Bielnik Drugi - Janowo - Kazimierzowo - Adamowo Osiedle - Helenowo II – Władysławowo II - Elbląg Dworzec (pętla)
 Numer linii komunikacyjnej: U2804187/44B
 Oznaczenie linii komunikacyjnej: U
 Komunikacja zwykła

Rozkład jazdy ważny od: 01.01.2024 r.

przystanki	nr	droga		km	czas	D	D	D	D
Kępiny Wielkie (skrzyż. z drogą gminną)	02	P	o	0,0	0:00	5:25	15:35	18:58	18:14
Kępiny Wielkie	04	P		0,7	0:01	5:26	15:36	18:57	18:15
Kępiny Wielkie skrzyżowanie	14	P		1,5	0:01	5:27	15:37	18:58	18:16
Kępiny Wielkie II rz.	18	P		2,0	0:01	5:28	15:38	18:59	18:17
Kępa Rybacka (kolo posesji nr 6)	18	P		2,6	0:01	5:29	15:39	17:00	18:18
Kępa Rybacka (kolo posesji nr 9)	20	P		3,0	0:01	5:30	15:40	17:01	18:19
Kępa Rybacka (kolo posesji nr 12-13)	22	P		3,6	0:01	5:31	15:41	17:02	18:20
Kępa Rybacka (kolo posesji nr 14-15)	24	P		4,1	0:01	5:32	15:42	17:03	18:21
Kępa Rybacka (kolo posesji nr 19)	26	P		4,5	0:01	5:33	15:43	17:04	18:22
Kępa Rybacka (kolo posesji nr 21)	28	P		4,8	0:01	5:34	15:44	17:05	18:23
Kępa Rybacka (kolo posesji nr 22)	30	P		5,5	0:01	5:35	15:45	17:06	18:24
Kępa Rybacka (kolo posesji nr 26)	32	P		6,0	0:01	5:36	15:46	17:07	18:25
Bielnik Drugi	34	P		6,7	0:01	5:37	15:47	17:08	18:26
Bielnik Drugi	02	P		7,3	0:01	5:38	15:48	17:09	18:27
Janowo	04	P		9,1	0:03	5:41	15:51	17:12	18:30
Kazimierzowo II	06	P		9,9	0:02	5:43	15:53	17:14	18:32
Adamowo Osiedle	08	P		10,7	0:01	5:44	15:54	17:15	18:33
Władysławowo (kolo posesji nr 1)	10	P		10,9	0:01	5:45	15:55	17:16	18:34
Władysławowo (kolo posesji nr 26B)	12	P		11,2	0:01	5:46	15:56	17:17	18:35
Helenowo (skrzyżowanie)	02	P		11,7	0:01	5:47	15:57	17:18	18:36
Władysławowo (kolo posesji nr 31A)	08	P		12,1	0:01	5:48	15:58	17:19	18:37
Helenowo I	04	P		13,0	0:01	5:49	15:59	17:20	18:38
Helenowo II	06	P		13,7	0:01	5:50	16:00	17:21	18:39
Władysławowo I	10	P		14,1	0:01	5:51	16:01	17:22	18:40
Władysławowo II	12	P		14,5	0:01	5:52	16:02	17:23	18:41
Elbląg, Warszawska (Zuławskie)	42	W		16,4	0:02	5:54	16:04	17:25	18:43
Elbląg, Al. Tysiąclecia (OPGIK)	101	W		17,0	0:02	5:56	16:06	17:27	18:45
Elbląg, Grunwaldzka (ELZAM)	159	W		17,7	0:02	5:58	16:08	17:29	18:47
Elbląg, Dworzec (pętla)	277	M	p	18,3	0:01	5:59	16:09	17:30	18:48

przystanki	nr	droga		km	czas	D	D
Elbląg, Dworzec (pętla)	278	M	o	0,0	0:00	6:02	17:35
Elbląg, Grunwaldzka (ELZAM)	158	W		0,8	0:02	6:04	17:37
Elbląg, Al. Tysiąclecia (wieszowce)	100	W		1,3	0:02	6:06	17:39
Elbląg, Warszawska (Zuławskie)	41	W		1,9	0:02	6:08	17:41
Władysławowo II	01	P		3,4	0:02	6:10	17:43
Władysławowo I	03	P		4,2	0:01	6:11	17:44
Helenowo II	07	P		4,8	0:01	6:12	17:45
Helenowo I	09	P		5,3	0:01	6:13	17:46
Władysławowo (kolo posesji nr 31A)	05	P		6,3	0:01	6:14	17:47
Helenowo skrzyżowania	11	P		6,7	0:01	6:15	17:48
Władysławowo (kolo posesji nr 26B)	47	P		7,2	0:01	6:16	17:49
Władysławowo (kolo posesji nr 1)	49	P		7,4	0:01	6:17	17:50
Adamowo Osiedle	51	P		7,8	0:01	6:18	17:51
Kazimierzowo II	03	P		8,4	0:03	6:21	17:54
Janowo	55	P		9,2	0:02	6:23	17:56
Bielnik Drugi	57	P		11,0	0:03	6:26	17:59
Bielnik Drugi	01	P		11,6	0:01	6:27	18:00
Kępa Rybacka (kolo posesji nr 26)	03	P		12,3	0:01	6:28	18:01
Kępa Rybacka (kolo posesji nr 22)	05	P		12,8	0:01	6:29	18:02
Kępa Rybacka (kolo posesji nr 21)	07	P		13,5	0:01	6:30	18:03
Kępa Rybacka (kolo posesji nr 19)	09	P		13,8	0:01	6:31	18:04
Kępa Rybacka (kolo posesji nr 14-15)	11	P		14,2	0:01	6:32	18:05
Kępa Rybacka (kolo posesji nr 12-13)	13	P		14,7	0:01	6:33	18:06
Kępa Rybacka (kolo posesji nr 9)	15	P		15,3	0:01	6:34	18:07
Kępa Rybacka (kolo posesji nr 6)	17	P		15,7	0:01	6:35	18:08
Kępiny Wielkie II rz.	19	P		16,5	0:01	6:36	18:09
Kępiny Wielkie skrzyżowanie	21	P		16,8	0:01	6:37	18:10
Kępiny Wielkie	15	P		17,6	0:01	6:38	18:11
Kępiny Wielkie (skrzyż. z drogą gminną)	17	P	p	18,3	0:01	6:39	18:12

D - kursuje od poniedziałku do piątku, oprócz świąt

Rozkład jazdy zatwierdzono w dniu 29.12.2023 r.

Rozkład jazdy ważny od dnia 01.01.2024 r. do dnia 31.12.2024 r.

Rozkład jazdy stanowi załącznik do Zaświadczenia Nr 187 na wykonywanie publicznego transportu zbiorowego

Organizator:

o - odjazd

p - przyjazd

G - przystanek przy drodze gminnej

P - przystanek przy drodze powiatowej

M - przystanek przy drodze na terenie miasta Elbląga (poza drogami wojewódzkimi)

W - przystanek przy drodze wojewódzkiej



Z up. STAROSTY
Bielonade
 mgr Emilia Bieliszewska
 NACZELNIK
 Wydziału Komunikacji i Transportu

Operator: NOIR Sp. z o. o. Plac Dworcowy 3A/E 82-300 Elbląg

Nazwa linii komunikacyjnej: Elbląg Dworzec (pętla) – Władysławowo II – Helenowo II – Adamowo – Osiedle – Kazimierzowo II – Janowo – Bielnik Drugi

Numer linii komunikacyjnej: U2804188/44C

Oznaczenie linii komunikacyjnej: U

Komunikacja zwykła

Rozkład jazdy ważny od: 01.01.2024 r.

przystanki	nr	droga		km	czas	D
Elbląg, Dworzec (pętla)	278	M	o	0,0	0:00	18:48
Elbląg, Grunwaldzka (ELZAM)	158	W		0,6	0:02	18:50
Elbląg, Al. Tysiąclecia (wieżowce)	100	W		1,3	0:02	18:52
Elbląg, Warszawska (Żuławska)	41	W		1,9	0:02	18:54
Władysławowo II	01	P		3,8	0:02	18:56
Władysławowo I	03	P		4,2	0:01	18:57
Helenowo II	07	P		4,6	0:01	18:58
Helenowo I	09	P		5,3	0:01	18:59
Władysławowo (koło posesji nr 31A)	05	P		6,3	0:01	19:00
Helenowo skrzyżowanie	11	P		6,7	0:01	19:01
Władysławowo (koło posesji nr 26B)	47	P		7,2	0:01	19:02
Władysławowo (koło posesji nr 1)	49	P		7,4	0:01	19:03
Adamowo Osiedle	51	P		7,6	0:01	19:04
Kazimierzowo II	03	P		8,4	0:03	19:07
Janowo	55	P		9,2	0:02	19:09
Bielnik Drugi	57	P		11,0	0:03	19:12

D - kursuje od poniedziałku do piątku, oprócz świąt

Rozkład jazdy zatwierdzono w dniu 29.12.2023 r.

Rozkład jazdy ważny od dnia 01.01.2024 r. do dnia 31.12.2024 r.

Rozkład jazdy stanowi załącznik do Zaświadczenia Nr 188 na wykonywanie publicznego transportu zbiorowego

Organizator:

STROTA ELBLĄSKA
ul. Sępa 14A, 82-300 Elbląg



Z up. STAROSTY
Bielonede
mgr Ewelina Bielonek
NACZELNIK
Wydział Komunikacji i Transportu

o - odjazd

p - przyjazd

G - przystanek przy drodze gminnej

P - przystanek przy drodze powiatowej

M - przystanek przy drodze na terenie miasta Elbląga (poza drogami wojewódzkimi)

W - przystanek przy drodze wojewódzkiej

Operator: NOIR Sp. z o. o. Plac Dworcowy 3A/E 82-300 Elbląg

Weklice – Nowa Pilona- pętla – Pilona – Komorowo osiedle - Przewmark –
Janów – Nowina – Gronowo Górne skrzyżowanie - Elbląg Dworzec (pętla)

Nazwa linii komunikacyjnej:

Numer linii komunikacyjnej:

U2804189/45A

Oznaczenie linii komunikacyjnej:

U

Komunikacja zwykła

Rozkład jazdy ważny od: 01.01.2024 r.

przystanki	nr	droga		km	czas	D	D
Weklice	02	P	o	0	0:00	4:55	9:10
Bogaczewo	04	P		3,0	0:03	4:58	9:13
Nowa Pilona - pętla	07	G		5,0	0:02	5:00	9:15
Nowa Pilona	01	K		6,0	0:02	5:02	9:17
Mysięcin	01	P		7,6	0:03	5:05	9:20
Pilona	03	P		8,4	0:01	5:06	9:21
Pilona	01	P		9,1	0:01	5:07	9:22
Komorowo Osiedle	07	P		9,7	0:01	5:08	9:23
Komorowo żuławskie III	05	P		10,0	0:01	5:09	9:24
Komorowo Żuławskie II	03	P		10,3	0:01	5:10	9:25
Przewmark	02	P		12,6	0:03	5:13	9:28
Przewmark II	01	G		13,3	0:01	5:14	9:29
Janów	03	P		15,6	0:03	5:17	9:32
Nowina I	09	G		17,4	0:02	5:19	9:34
Nowina	10	P		17,8	0:01	5:20	9:35
Nowina - sklep	12	P		18,3	0:01	5:21	9:36
Gronowo Górne - Czechowo	16	P		18,7	0:01	5:22	9:37
Gronowo Górne - Opalowa (DRE)	18	P		19,8	0:02	5:24	9:39
Gronowo Górne skrzyżowanie	05	P		20,2	0:01	5:25	9:40
Gronowo Górne szkoła	07	P		20,5	0:01	5:26	9:41
Elbląg, Grunwaldzka (RDP)	224	M		21,1	0:01	5:27	9:42
Elbląg, Grunwaldzka (lecznica)	202	M		21,7	0:01	5:28	9:43
Elbląg, Grunwaldzka (hotel)	160	W		24	0:05	5:33	9:48
Elbląg,Dworzec (pętla)	277	W	p	24,6	0:02	5:35	9:50

przystanki	nr	droga		km	czas	D
Elbląg, Dworzec (pętla)	278	W	o	0	0:00	17:30
Elbląg, Grunwaldzka (McDonald's)	161	M		0,6	0:02	17:32
Elbląg, Grunwaldzka (lecznica)	225	M		2,9	0:05	17:37
Elbląg, Grunwaldzka (RDP)	267	M		3,5	0:01	17:38
Gronowo Górne szkoła	02	P		4,1	0:01	17:39
Gronowo Górne skrzyżowanie	04	P		4,4	0:01	17:40
Gronowo Górne - Opalowa (DRE)	01	P		4,8	0:01	17:41
Gronowo Górne - Czechowo	03	P		5,9	0:01	17:42
Nowina - sklep	07	P		6,3	0:01	17:43
Nowina	09	P		6,8	0:01	17:44
Nowina I	08	G		7,2	0:01	17:45
Janów	04	P		9	0:03	17:48
Przewmark II	02	G		11,3	0:03	17:51
Przewmark	17	P		12	0:01	17:52
Komorowo Żuławskie II	16	P		14,3	0:02	17:54
Komorowo Żuławskie III	14	P		14,6	0:01	17:55
Komorowo Osiedle	12	P		14,9	0:01	17:56
Pilona	18	P		15,5	0:02	17:58
Pilona	02	P		16,2	0:01	17:59
Mysięcin	04	P		17	0:01	18:00
Nowa Pilona	02	K		18,6	0:03	18:03
Nowa Pilona - pętla	07	G		19,6	0:04	18:07
Bogaczewo	01	P		21,6	0:03	18:10
Weklice	03	P	p	24,6	0:03	18:13

D - kursuje od poniedziałku do piątku, oprócz świąt

Rozkład jazdy zatwierdzono w dniu 29.12.2023 r.

Rozkład jazdy ważny od dnia 01.01.2024 r. do dnia 31.12.2024 r.

Rozkład jazdy stanowi załącznik do Zaświadczenia Nr 189 na wykonywanie publicznego transportu zbiorowego

Organizator:

o - odjazd

p - przyjazd

G - przystanek przy drodze gminnej

P - przystanek przy drodze powiatowej

M - przystanek przy drodze na terenie miasta Elbląga (poza drogami wojewódzkimi)

W - przystanek przy drodze wojewódzkiej



Z up. STAROSTY
Bieloszycki
mgr Emilia Bieloszycka
NACZELNIK
Wydziału Komunikacji i Transportu

Operator: NOIR Sp. z o. o. Plac Dworcowy 3A/E 82-300 Elbląg

Nazwa linii komunikacyjnej:

Weklice – Nowa Pilona - pętla – Myślecin - Pilona – Komorowo osiedle - Przeźmark – Janów – Nowina – Gronowo Górze osiedle - Elbląg Dworzec (pętla)

Numer linii komunikacyjnej:

U2804190/45B

Oznaczenie linii komunikacyjnej:

U

Komunikacja zwykła

Rozkład jazdy ważny od: 01.01.2024 r.

przystanki	nr	droga		km	czas	D
Weklice	02	P	o	0,0	0:00	6:35
Bogaczewo	04	P		3,0	0:03	6:38
Nowa Pilona - pętla	07	G		5,0	0:02	6:40
Nowa Pilona	01	K		6,0	0:02	6:42
Myślecin	01	P		7,6	0:04	6:46
Pilona	03	P		8,4	0:01	6:47
Pilona	01	P		9,1	0:01	6:48
Komorowo Osiedle	07	P		9,7	0:02	6:50
Komorowo Żuławskie III	05	P		10,0	0:01	6:51
Komorowo Żuławskie II	03	P		10,3	0:01	6:52
Przeźmark	02	P		12,6	0:02	6:54
Przeźmark II	01	G		13,3	0:01	6:55
Janów	03	P		15,6	0:04	6:59
Nowina I	09	G		17,4	0:02	7:01
Nowina	10	P		17,8	0:01	7:02
Nowina - sklep	12	P		18,3	0:01	7:03
Gronowo Górze - Czechowo	16	P		18,7	0:01	7:04
Gronowo Górze - Opalowa (DRE)	18	P		19,8	0:02	7:06
Gronowo Górze skrzyżowanie	05	P		20,2	0:01	7:07
Gronowo Górze szkoła	07	P		20,5	0:01	7:08
Gronowo Górze (sklep)	04	G		20,9	0:01	7:09
Gronowo Górze osiedle	06	G		21,3	0:01	7:10
Gronowo Górze (sklep)	05	G		21,7	0:01	7:11
Elbląg, Grunwaldzka (RDP)	224	M		22,7	0:01	7:12
Elbląg, Grunwaldzka (lecznica)	202	M		23,3	0:01	7:13
Elbląg, Grunwaldzka (hotel)	160	W		25,6	0:02	7:19
Elbląg, Dworzec (pętla)	277	W	p	26,2	0:02	7:21

przystanki	nr	droga		km	czas	D	D	D
Elbląg, Dworzec (pętla)	278	W	o	0,0	0:00	13:05	14:40	16:05
Elbląg, Grunwaldzka (McDonald's)	161	W		0,6	0:02	13:07	14:42	16:07
Elbląg, Grunwaldzka (lecznica)	225	M		2,9	0:05	13:12	14:47	16:12
Elbląg, Grunwaldzka (RDP)	267	M		3,5	0:02	13:14	14:49	16:14
Gronowo Górze (sklep)	04	G		4,5	0:02	13:16	14:51	16:16
Gronowo Górze osiedle	06	G		4,9	0:02	13:18	14:53	16:18
Gronowo Górze (sklep)	05	G		5,3	0:01	13:19	14:54	16:19
Gronowo Górze szkoła	02	P		5,7	0:02	13:21	14:56	16:21
Gronowo Górze skrzyżowanie	04	P		6,0	0:01	13:22	14:57	16:22
Gronowo Górze - Opalowa (DRE)	01	P		6,4	0:01	13:23	14:58	16:23
Gronowo Górze - Czechowo	03	P		7,5	0:01	13:24	14:59	16:24
Nowina - sklep	09	P		7,9	0:01	13:25	15:00	16:25
Nowina	09	P		8,4	0:01	13:26	15:01	16:26
Nowina I	08	G		8,8	0:01	13:27	15:02	16:27
Janów	03	P		10,6	0:03	13:30	15:05	16:30
Przeźmark	02	P		12,9	0:03	13:33	15:08	16:33
Przeźmark	17	P		13,6	0:01	13:34	15:09	16:34
Komorowo Żuławskie II	10	P		15,9	0:02	13:38	15:11	16:36
Komorowo Żuławskie III	12	P		16,2	0:01	13:37	15:12	16:37
Komorowo Osiedle	12	P		16,5	0:02	13:39	15:14	16:39
Pilona	18	P		17,1	0:01	13:40	15:16	16:40
Pilona	02	P		17,8	0:01	13:41	15:16	16:41
Myślecin	04	P		18,6	0:02	13:43	15:18	16:43
Nowa Pilona	02	K		20,2	0:01	13:44	15:19	16:44
Nowa Pilona - pętla	07	G		21,2	0:02	13:46	15:21	16:46
Bogaczewo	01	P		23,2	0:03	13:49	15:24	16:49
Weklice	02	P	p	26,2	0:03	13:52	15:27	16:52

D - kursuje od poniedziałku do piątku, oprócz świąt

Rozkład jazdy zatwierdzono w dniu 29.12.2023 r.

Rozkład jazdy ważny od dnia 01.01.2024 r. do dnia 31.12.2024 r.

Rozkład jazdy stanowi załącznik do Zaświadczenia Nr 190 na wykonywanie publicznego transportu zbiorowego

Organizator:

o - odjazd

p - przyjazd

G - przystanek przy drodze gminnej

P - przystanek przy drodze powiatowej

M - przystanek przy drodze na terenie miasta Elbląga (poza drogami wojewódzkimi)

W - przystanek przy drodze wojewódzkiej



Z up. STAROSTY
Emilia Bielaszewska
 mgr Emilia Bielaszewska
 NACZELNIK
 Wydziału Komunikacji i Transportu

Operator: NOIR Sp. z o. o. Plac Dworcowy 3A/E 82-300 Elbląg

Nazwa linii komunikacyjnej:

Wekłice – Bogaczewo – Myślecin – Komorowo osiedle - Przeźmark – Janów – Nowina
- Elbląg Dworzec (pętla)

Numer linii komunikacyjnej:

U2804191/45C

Oznaczenie linii komunikacyjnej:

U

Komunikacja zwykła

Rozkład jazdy ważny od: 01.01.2024 r.

przystanki	nr	droga		km	czas	D	D	D	6
Wekłice	02	P	o	0,0	0:00	13:54	15:19	16:44	7:10
Bogaczewo	04	P		3,0	0:03	13:57	15:22	16:47	7:13
Myślecin	01	P		5,0	0:04	14:01	15:26	16:51	7:17
Piłona	03	P		5,8	0:01	14:02	15:27	16:52	7:18
Piłona	01	P		6,5	0:01	14:03	15:28	16:53	7:19
Komorowo Osiedle	07	P		7,1	0:02	14:05	15:30	16:55	7:21
Komorowo Żuławskie III	05	P		7,4	0:01	14:06	15:31	16:56	7:22
Komorowo Żuławskie II	03	P		7,7	0:01	14:07	15:32	16:57	7:23
Przeźmark	02	P		10,0	0:03	14:10	15:35	17:00	7:26
Przeźmark II	01	G		10,7	0:01	14:11	15:36	17:01	7:27
Janów	03	P		13,0	0:03	14:14	15:39	17:04	7:30
Nowina I	09	G		14,8	0:03	14:17	15:42	17:07	7:33
Nowina	10	P		15,2	0:01	14:18	15:43	17:08	7:34
Nowina - sklep	12	P		15,7	0:01	14:19	15:44	17:09	7:35
Gronowo Górze - Czechowo	16	P		16,1	0:01	14:20	15:45	17:10	7:36
Gronowo Górze - Opalowa (DRE)	18	P		17,2	0:02	14:22	15:47	17:12	7:38
Gronowo Górze skrzyżowanie	05	P		17,6	0:01	14:23	15:48	17:13	7:39
Gronowo Górze szkoła	07	P		17,9	0:01	14:24	15:49	17:14	7:40
Elbląg, Grunwaldzka (RDP)	224	M		18,5	0:01	14:25	15:50	17:15	7:41
Elbląg, Grunwaldzka (lecznica)	202	M		19,1	0:01	14:26	15:51	17:16	7:42
Elbląg, Grunwaldzka (hotel)	160	W		21,4	0:06	14:32	15:57	17:22	7:48
Elbląg, Dworzec (pętla)	277	W	p	22,0	0:02	14:34	15:59	17:24	7:50

przystanki	nr	droga		km	czas	D	D	6
Elbląg, Dworzec (pętla)	278	W	o	0,0	0:00	5:55	8:25	15:15
Elbląg, Grunwaldzka (McDonald's)	161	M		0,6	0:02	5:57	8:27	15:17
Elbląg, Grunwaldzka (lecznica)	225	M		2,9	0:05	6:02	8:32	15:22
Elbląg, Grunwaldzka (RDP)	267	M		3,5	0:01	6:03	8:33	15:23
Gronowo Górze szkoła	02	P		4,1	0:01	6:04	8:34	15:24
Gronowo Górze skrzyżowanie	04	P		4,4	0:01	6:05	8:35	15:25
Gronowo Górze - Opalowa (DRE)	01	P		4,8	0:01	6:06	8:36	15:26
Gronowo Górze - Czechowo	03	P		5,9	0:01	6:07	8:37	15:27
Nowina - sklep	07	P		6,3	0:01	6:08	8:38	15:28
Nowina	09	P		6,8	0:01	6:09	8:39	15:29
Nowina I	08	G		7,2	0:01	6:10	8:40	15:30
Janów	04	P		9,0	0:03	6:13	8:43	15:33
Przeźmark II	02	G		11,3	0:03	6:16	8:46	15:36
Przeźmark	17	P		12,0	0:01	6:17	8:47	15:37
Komorowo Żuławskie II	16	P		14,3	0:02	6:19	8:49	15:39
Komorowo Żuławskie III	14	P		14,6	0:01	6:20	8:50	15:40
Komorowo Osiedle	12	P		14,9	0:01	6:21	8:51	15:41
Piłona	18	P		15,5	0:02	6:23	8:53	15:43
Piłona	02	P		16,2	0:01	6:24	8:54	15:44
Myślecin	04	P		17,0	0:01	6:25	8:55	15:45
Bogaczewo	01	P		19,0	0:04	6:29	8:59	15:49
Wekłice	03	P	p	22,0	0:03	6:32	9:02	15:52

D - kursuje od poniedziałku do piątku, oprócz świąt

6 - kursuje w soboty, oprócz świąt

Rozkład jazdy zatwierdzono w dniu 29.12.2023 r.

Rozkład jazdy ważny od dnia 01.01.2024 r. do dnia 31.12.2024 r.

Rozkład jazdy stanowi załącznik do Zaświadczenia Nr 191 na wykonywanie publicznego transportu zbiorowego

Organizator:

o - odjazd

p - przyjazd

G - przystanek przy drodze gminnej

P - przystanek przy drodze powiatowej

M - przystanek przy drodze na terenie miasta Elbląga (poza drogami wojewódzkimi)

W - przystanek przy drodze wojewódzkiej



Z up. STAROSTY
Biklanide
mgr Emilia Bielaszewska
NACZELNIK
Wydział Komunikacji i Transportu

Operator: NOIR Sp. z o. o. Plac Dworcowy 3A/E 82-300 Elbląg

Nazwa linii komunikacyjnej:

Gronowo Górne osiedle – Władysławowo – Adamowo Osiedle – Bielnik Pierwszy

Numer linii komunikacyjnej:

U2804192/51A

Oznaczenie linii komunikacyjnej:

U

Komunikacja zwykła

Rozkład jazdy ważny od: 01.01.2024 r.

przystanki	nr	droga		km	czas	S	S 1	S1-4
Gronowo Górne (osiedle)	06	G	o	0,0	0:00	12:46	13:41	14:36
Gronowo Górne (sklep)	05	G		0,4	0:01	12:47	13:42	14:37
Elbląg, Grunwaldzka (RDP)	224	M		1,2	0:02	12:49	13:44	14:39
Elbląg, Warszawska (Ciach)	45	W		8,4	0:08	12:57	13:52	14:47
Władysławowo II	01	P		10,4	0:03	13:00	13:55	14:50
Władysławowo I	03	P		10,8	0:01	13:01	13:56	14:51
Helenowo II	07	P		11,2	0:01	13:02	13:57	14:52
Helenowo I	09	P		11,9	0:01	13:03	13:58	14:53
Władysławowo (kolo posesji nr 31A)	05	P		12,9	0:01	13:04	13:59	14:54
Helenowo skrzyż.	11	P		13,4	0:01	13:05	14:00	14:55
Władysławowo (kolo posesji nr 26B)	47	P		13,7	0:01	13:06	14:01	14:56
Władysławowo (kolo posesji nr 1)	49	P		14,0	0:01	13:07	14:02	14:57
Adamowo Osiedle	51	P		14,2	0:01	13:08	14:03	14:58
Kazimierzowo II	03	P		15,2	0:03	13:11	14:06	15:01
Kazimierzowo III	08	P		15,7	0:02	13:13	14:08	15:03
Kazimierzowo III	01	P		15,9	0:01	13:14	14:09	15:04
Kazimierzowo II	06	P		16,4	0:02	13:16	14:11	15:06
Kazimierzowo I	04	P		16,9	0:01	13:17	14:12	15:07
Kazimierzowo skrzyż.	02	P		17,4	0:01	13:18	14:13	15:08
Bielnik Pierwszy n/ż	01	P		20,4	0:05	13:23	14:18	15:23
Bielnik Pierwszy	03	P	p	21,4	0:01	13:24	14:19	15:24

S - kursuje w dni nauki szkolnej

S1-4 - kursuje w dni nauki szkolnej od poniedziałku do czwartku

S1 - kursuje w dni nauki szkolnej w poniedziałki

Rozkład jazdy zatwierdzono w dniu 29.12.2023 r.

Rozkład jazdy ważny od dnia 01.01.2024 r. do dnia 31.12.2024 r.

Rozkład jazdy stanowi załącznik do Zaświadczenia Nr 192 na wykonywanie publicznego transportu zbiorowego

Organizator:

STAROSTA ELBLĄSKI
ul. Saperów 14A, 82-300 Elbląg



o - odjazd

p - przyjazd

G - przystanek przy drodze gminnej

P - przystanek przy drodze powiatowej

M - przystanek przy drodze na terenie miasta Elbląga (poza drogami wojewódzkimi)

W - przystanek przy drodze wojewódzkiej

Z up. STANUS
mgr Emilia Bielska
NACZELNIK
Wydziału Komunikacji i Transportu

Operator: NOIR Sp. z o. o. Plac Dworcowy 3A/E 82-300 Elbląg

Nazwa linii komunikacyjnej:

Bielnik Pierwszy – Elbląg, Stawidłowa – Gronowo Górne (sklep) –
Gronowo Górne osiedle

Numer linii komunikacyjnej:

U2804193/51B

Oznaczenie linii komunikacyjnej:

U

Komunikacja zwykła

Rozkład jazdy ważny od: 01.01.2024 r.

przystanki	nr	droga		km	czas	S	S	S1	S 1-4
Bielnik Pierwszy	02	P	o	0,0	0:00	7:30	13:24	14:19	15:14
Bielnik Pierwszy n/ż	04	P		1,0	0:01	7:31	13:25	14:20	15:15
Elbląg, Radomska (Wodnik)	8	M		1,8	0:01	7:32	13:26	14:21	15:16
Elbląg, Stawidłowa	33	M		2,6	0:01	7:33	13:27	14:22	15:17
Elbląg, Stawidłowa (mostek)	319	M		3,2	0:02	7:35	13:29	14:24	15:19
Elbląg, Warszawska (Elsin)	39	M		3,5	0:01	7:36	13:30	14:25	15:20
Elbląg, Warszawska (Żuławska)	41	M		4,2	0:01	7:37	13:31	14:26	15:21
Elbląg, Warszawska (Ciach)	45	W		4,9	0:01	7:38	13:32	14:27	15:22
Elbląg, Grunwaldzka (RDP)	267	M		12,1	0:05	7:43	13:37	14:32	15:27
Gronowo Górne (sklep)	04	G		12,9	0:02	7:45	13:39	14:34	15:29
Gronowo Górne (osiedle)	06	G	p	13,3	0:01	7:46	13:40	14:35	15:30

S - kursuje w dni nauki szkolnej

S1 - kursuje w dni nauki szkolnej w poniedziałki

S1-4 - kursuje w dni nauki szkolnej od poniedziałku do czwartku

Rozkład jazdy zatwierdzono w dniu 29.12.2023 r.

Rozkład jazdy ważny od dnia 01.01.2024 r. do dnia 31.12.2024 r.

Rozkład jazdy stanowi załącznik do Zaświadczenia Nr 193 na wykonywanie publicznego transportu zbiorowego

Organizator:

o - odjazd


p - przyjazd

G - przystanek przy drodze gminnej

P - przystanek przy drodze powiatowej

M - przystanek przy drodze na terenie miasta Elbląga (poza drogami wojewódzkimi)

W - przystanek przy drodze wojewódzkiej



Z up. STAROSTY
Emilia Bielaszewska
mgr Emilia Bielaszewska
NACZELNIK
Wydziału Komunikacji i Transportu

Operator: NOIR Sp. z o. o. Plac Dworcowy 3A/E 82-300 Elbląg

Nazwa linii komunikacyjnej:

Kazimierzowo skrzyżowanie – Adamowo Osiedle – Helenowo I –
Władysławowo I - Gronowo Górne Osiedle

Numer linii komunikacyjnej:

U2804194/51C

Oznaczenie linii komunikacyjnej:

U

Komunikacja zwykła

Rozkład jazdy ważny od: 01.01.2024 r.

przystanki	nr	droga		km	czas	S
Kazimierzowo skrzyż.	07	P	o	0,0	0:00	7:00
Kazimierzowo I	05	P		0,5	0:01	7:01
Kazimierzowo II	03	P		1,0	0:01	7:02
Kazimierzowo III	01	P		1,5	0:02	7:04
Kazimierzowo III	08	P		1,7	0:01	7:05
Kazimierzowo II	06	P		2,2	0:02	7:07
Adamowo - Osiedle	08	P		3,0	0:02	7:09
Władysławowo III	14	G		6,7	0:04	7:13
Władysławowo II	16	G		8,2	0:02	7:15
Władysławowo I	15	G		8,8	0:02	7:17
Władysławowo (koło posesji nr 1)	10	P		10,1	0:01	7:18
Władysławowo (koło posesji nr 26B)	12	P		10,4	0:01	7:19
Helenowo skrzyż.	02	P		10,8	0:01	7:20
Władysławowo (koło posesji nr 31A)	08	P		11,3	0:01	7:21
Helenowo I	04	P		12,3	0:01	7:22
Helenowo II	06	P		12,8	0:01	7:23
Władysławowo I	10	P		13,2	0:01	7:24
Władysławowo II	12	P		13,6	0:03	7:27
Elbląg, Warszawska (Ciach)	46	M		15,6	0:08	7:35
Elbląg, Grunwaldzka (RDP)	267	M		22,8	0:02	7:37
Gronowo Górne (sklep)	04	G		23,6	0:01	7:38
Gronowo Górne osiedle	06	G	P	24,0	0:01	7:39

S - kursuje w dni nauki szkolnej

Rozkład jazdy zatwierdzono w dniu 29.12.2023 r.

Rozkład jazdy ważny od dnia 01.01.2024 r. do dnia 31.12.2024 r.

Rozkład jazdy stanowi załącznik do Zaświadczenia Nr 194 na wykonywanie publicznego transportu zbiorowego

Organizator:

o - odjazd

p - przyjazd

G - przystanek przy drodze gminnej

P - przystanek przy drodze powiatowej

M - przystanek przy drodze na terenie miasta Elbląga (poza drogami wojewódzkimi)

W - przystanek przy drodze wojewódzkiej



Z up. STAROSTY
Bielaszewska
mgr Emilia Bielaszewska
NACZELNIK
Wydziału Komunikacji i Transportu

Operator: NOIR Sp. z o. o. Plac Dworcowy 3A/E 82-300 Elbląg

Nazwa linii komunikacyjnej:

Gronowo Górne osiedle – Władysławowo – Helenowo - Adamowo Osiedle – Bielnik Pierwszy

Numer linii komunikacyjnej:

U2804195/51D

Oznaczenie linii komunikacyjnej:

U

Komunikacja zwykła

Rozkład jazdy ważny od: 01.01.2024 r.

przystanki	nr	droga		km	czas	S5	S 1-4
Gronowo Górne (osiedle)	06	G	o	0,0	0:00	14:36	15:31
Gronowo Górne (sklep)	05	G		0,4	0:01	14:37	15:32
Elbląg, Grunwaldzka (RDP)	224	M		1,2	0:02	14:39	15:34
Elbląg, Warszawska (Ciach)	45	W		8,4	0:08	14:47	15:42
Władysławowo II	01	P		10,4	0:03	14:50	15:45
Władysławowo I	03	P		10,8	0:01	14:51	15:46
Helenowo II	07	P		11,2	0:01	14:52	15:47
Helenowo I	09	P		11,7	0:01	14:53	15:48
Władysławowo (koło posesji nr 31A)	05	P		12,7	0:01	14:54	15:49
Helenowo skrzyż.	11	P		13,2	0:01	14:55	15:50
Władysławowo (koło posesji nr 26B)	47	P		13,6	0:01	14:56	15:51
Władysławowo (koło posesji nr 1)	49	P		13,9	0:01	14:57	15:52
Władysławowo I	15	G		15,2	0:02	14:59	15:54
Władysławowo II	16	G		15,8	0:01	15:00	15:55
Władysławowo III	14	G		17,3	0:02	15:02	15:57
Adamowo Osiedle	51	P		21,0	0:04	15:06	16:01
Kazimierzowo II	03	P		21,8	0:02	15:08	16:03
Kazimierzowo III	01	P		22,3	0:02	15:10	16:05
Kazimierzowo III	08	P		22,5	0:01	15:11	16:06
Kazimierzowo II	06	P		23,0	0:02	15:13	16:08
Kazimierzowo I	04	P		23,5	0:01	15:14	16:09
Kazimierzowo skrzyż.	02	P		24,0	0:01	15:15	16:10
Bielnik Pierwszy n/ż	01	P		27,0	0:05	15:20	16:15
Bielnik Pierwszy	03	P	p	28,0	0:01	15:21	16:16

S1-4 - kursuje w dni nauki szkolnej od poniedziałku do czwartku

S5 - kursuje w dni nauki szkolnej w piątek

Rozkład jazdy zatwierdzono w dniu 29.12.2023 r.

Rozkład jazdy ważny od dnia 01.01.2024 r. do dnia 31.12.2024 r.

Rozkład jazdy stanowi załącznik do Zaświadczenia Nr 195 na wykonywanie publicznego transportu zbiorowego

Organizator:

o - odjazd

p - przyjazd

G - przystanek przy drodze gminnej

P - przystanek przy drodze powiatowej

M - przystanek przy drodze na terenie miasta Elbląga (poza drogami wojewódzkimi)

W - przystanek przy drodze wojewódzkiej



Z up. STAROSTY
Emilia Bielaszewska
mgr Emilia Bielaszewska
NACZELNIK
Wydziału Komunikacji i Transportu

Operator: NOIR Sp. z o. o. Plac Dworcowy 3A/E 82-300 Elbląg

Nazwa linii komunikacyjnej:

Wilkowo – Sierpin – Przewmark Osiedle pętla - Piona Szkoła
- Weklice - Piona Szkoła - Janów - Piona Szkoła

Numer linii komunikacyjnej:

U2804196/52A

Oznaczenie linii komunikacyjnej:

U

Komunikacja zwykła

Rozkład jazdy ważny od: 01.01.2024 r.

przystanki	nr	droga		km	czas	S
Wilkowo	02	P	o	0,0	0:00	6:44
Sierpin	06	P		1,6	0:03	6:47
Przewmark Osiedle pętla	03	G		3,6	0:02	6:49
Przewmark Osiedle	08	P		4,1	0:02	6:51
Przewmark III	10	P		4,8	0:02	6:53
Komorowo Żuławskie II	16	P		7,1	0:01	6:54
Komorowo Żuławskie III	14	P		7,4	0:01	6:55
Komorowo Osiedle	12	P		7,7	0:02	6:57
Piona	18	P		8,3	0:02	6:59
Piona szkoła	13	G		8,8	0:02	7:01
Nowa Piona - pętla	07	G		14,4	0:04	7:05
Bogaczewo	01	P		16,4	0:03	7:08
Weklice	02	P		19,4	0:03	7:11
Bogaczewo	04	P		22,4	0:02	7:13
Pasieki	14	G		24,4	0:01	7:14
Myszęcin	01	P		25,4	0:03	7:17
Piona	03	P		28,0	0:01	7:18
Piona szkoła	13	G		28,4	0:04	7:22
Piona	01	P		28,9	0:02	7:24
Komorowo Żuławskie	01	P		29,5	0:02	7:26
Janów	03	P		31,5	0:03	7:29
Komorowo Żuławskie	06	P		33,5	0:03	7:32
Piona	18	P		35,1	0:02	7:34
Piona szkoła	13	G	p	35,6	0:02	7:36

S - kursuje w dni nauki szkolnej

Rozkład jazdy zatwierdzono w dniu 29.12.2023 r.

Rozkład jazdy ważny od dnia 01.01.2024 r. do dnia 31.12.2024 r.

Rozkład jazdy stanowi załącznik do Zaświadczenia Nr 196 na wykonywanie publicznego transportu zbiorowego

Organizator:

o - odjazd


p - przyjazd

G - przystanek przy drodze gminnej

P - przystanek przy drodze powiatowej

M - przystanek przy drodze na terenie miasta Elbląga (poza drogami wojewódzkimi)

W - przystanek przy drodze wojewódzkiej



Z up. STAROSTY
Bieloszyte
mgr Emilia Bielaszewska
NACZELNIK
Wydziału Komunikacji i Transportu

Operator: NOIR Sp. z o. o. Plac Dworcowy 3A/E 82-300 Elbląg

Nazwa linii komunikacyjnej:

Pilona Szkoła – Komorowo osiedle – Przezmark Osiedle pętla -
Wilkowo – Sierpin - Pilona Szkoła - Weklice - Pilona Szkoła

Numer linii komunikacyjnej:

U2804197/52B

Oznaczenie linii komunikacyjnej:

U

Komunikacja zwykła

Rozkład jazdy ważny od: 01.01.2024 r.

przystanki	nr	droga		km	czas	S
Pilona szkoła	13	G	o	0,0	0:00	12:30
Pilona	01	P		0,5	0:02	12:32
Komorowo Osiedle	07	P		1,1	0:02	12:34
Komorowo Żuławskie III	05	P		1,4	0:01	12:35
Komorowo Żuławskie II	03	P		1,7	0:01	12:36
Przezmark III	09	P		4,0	0:02	12:38
Przezmark Osiedle	11	P		4,7	0:02	12:40
Przezmark-Osiedle pętla	03	G		5,2	0:02	12:42
Sierpin	06	P		7,2	0:03	12:45
Wilkowo	14	P		8,8	0:03	12:48
Wilkowo	02	P		8,8	0:01	12:49
Sierpin	06	P		10,4	0:03	12:52
Przezmark Osiedle	08	P		11,9	0:02	12:54
Przezmark III	10	P		12,6	0:03	12:57
Komorowo Żuławskie II	16	P		14,9	0:01	12:58
Komorowo Żuławskie III	14	P		15,2	0:01	12:59
Komorowo Osiedle	12	P		15,5	0:02	13:01
Pilona	18	P		16,1	0:02	13:03
Pilona szkoła	13	G		16,6	0:02	13:05
Nowa Pilona - pętla	07	G		22,2	0:04	13:09
Bogaczewo	01	P		24,2	0:04	13:13
Weklice	02	P		27,2	0:03	13:16
Bogaczewo	04	P		30,2	0:02	13:18
Myślecin	01	P		32,2	0:02	13:20
Pilona	03	P		33,0	0:01	13:21
Pilona Szkoła	13	G		34,2	0:02	13:23

S- kursuje w dni nauki szkolnej

Rozkład jazdy zatwierdzono w dniu 29.12.2023 r.

Rozkład jazdy ważny od dnia 01.01.2024 r. do dnia 31.12.2024 r.

Rozkład jazdy stanowi załącznik do Zaświadczenia Nr 197 na wykonywanie publicznego transportu zbiorowego

Organizator:

o - odjazd

p - przyjazd

G - przystanek przy drodze gminnej

P - przystanek przy drodze powiatowej

M - przystanek przy drodze na terenie miasta Elbląga (poza drogami wojewódzkimi)

W - przystanek przy drodze wojewódzkiej



Z up. STAROSTY
Bieloszele
mgr Emilia Bielaszewska
NACZELNIK
Wydziału Komunikacji i Transportu

Operator: NOIR Sp. z o. o. Plac Dworcowy 3A/E 82-300 Elbląg

Nazwa linii komunikacyjnej:

Pilona Szkoła – Komorowo osiedle – Przechmark III - Przechmark Osiedle pętla – Sierpin
- Wilkowo – Sierpin pętla - Pilona Szkoła - Weklice – Myślęcín - Pilona Szkoła - Janów

Numer linii komunikacyjnej:

U2804198/52C

Oznaczenie linii komunikacyjnej:

U

Komunikacja zwykła

Rozkład jazdy ważny od: 01.01.2024 r.

przystanki	nr	droga		km	czas	S	S2
Pilona szkoła	13	G	o	0,0	0:00	14:00	15:15
Pilona	01	P		0,5	0:02	14:02	15:17
Komorowo Osiedle	07	P		1,1	0:02	14:04	15:19
Komorowo Żuławskie III	05	P		1,4	0:01	14:05	15:20
Komorowo Żuławskie II	03	P		1,7	0:01	14:06	15:21
Przechmark III	09	P		4,0	0:03	14:09	15:24
Przechmark Osiedle	11	P		4,7	0:02	14:11	15:26
Przechmark Osiedle pętla	03	G		5,2	0:02	14:13	15:28
Sierpin	06	P		7,2	0:03	14:16	15:31
Wilkowo	14	P		8,8	0:03	14:19	15:34
Wilkowo	02	P		8,8	0:01	14:20	15:35
Sierpin pętla	08	P		10,4	0:03	14:23	15:38
Przechmark Osiedle	08	P		11,9	0:02	14:25	15:40
Przechmark III	10	P		12,6	0:02	14:27	15:42
Komorowo Żuławskie II	16	P		14,9	0:01	14:28	15:43
Komorowo żuławskie III	14	P		15,2	0:01	14:29	15:44
Komorowo Osiedle	12	P		15,5	0:02	14:31	15:46
Pilona	18	P		16,1	0:02	14:33	15:48
Pilona szkoła	13	G		16,6	0:02	14:35	15:50
Nowa Pilona - pętla	07	G		22,2	0:04	14:39	15:54
Bogaczevo	01	P		24,2	0:04	14:43	15:58
Weklice	02	P		27,2	0:03	14:46	16:01
Bogaczevo	04	P		30,2	0:02	14:48	16:03
Pasieki	14	G		32,2	0:01	14:49	16:04
Myślęcín	01	P		33,2	0:01	14:50	16:05
Pilona	03	P		34,8	0:01	14:51	16:06
Pilona szkoła	13	G		35,2	0:02	14:53	16:08
Pilona	01	P		35,7	0:02	14:55	16:10
Komorowo Żuławskie	01	P		36,3	0:02	14:57	16:12
Janów	03	P		38,3	0:03	15:00	16:15

S - kursuje w dni nauki szkolnej

S2 kursuje w wtorki

Rozkład jazdy zatwierdzono w dniu 29.12.2023 r.

Rozkład jazdy ważny od dnia 01.01.2024 r. do dnia 31.12.2024 r.

Rozkład jazdy stanowi załącznik do Zaświadczenia Nr 198 na wykonywanie publicznego transportu zbiorowego

Organizator:

o - odjazd

p - przyjazd

G - przystanek przy drodze gminnej

P - przystanek przy drodze powiatowej

M - przystanek przy drodze na terenie miasta Elbląga (poza drogami wojewódzkimi)

W - przystanek przy drodze wojewódzkiej



Z up. STAROSTY
Emilia Białaszevska
NACZELNIK
Wydziału Komunikacji i Transportu

Operator: NOIR Sp. z o. o. Plac Dworcowy 3A/E 82-300 Elbląg

Nazwa linii komunikacyjnej: Elbląg, Grunwaldzka (McDonald's) – Gronowo Górne szkoła – Janów – Komorowo Żuławskie – Wężina – Dłużyna – Nowy Dwór – Družno – Lisów – Krosienko - Wężina
Numer linii komunikacyjnej: U2804199/53A
Oznaczenie linii komunikacyjnej: U
Komunikacja zwykła

Rozkład jazdy ważny od: 01.01.2024 r.

przystanki	nr	droga		km	czas	S
Elbląg, Grunwaldzka (McDonald's)	161	W	o	0,0	0:00	6:40
Elbląg, Grunwaldzka (lecznica)	225	M		2,3	0:05	6:45
Elbląg, Grunwaldzka (RDP)	267	M		2,9	0:01	6:46
Gronowo Górne szkoła	02	P		3,5	0:01	6:47
Gronowo Górne skrzyżowanie	04	P		3,8	0:01	6:48
Gronowo Górne ul. Szaflerowa	06	P		4,2	0:01	6:49
Gronowo Górne - (pętla)	08	P		4,7	0:01	6:50
Janów	04	P		7,7	0:04	6:54
Komorowo Żuławskie	06	P		9,2	0:02	6:56
Wężina II	04	P		10,7	0:02	6:58
Wężina	02	P		12,2	0:02	7:00
Dłużyna (Dłużyna koło posesji nr 26)	06	P		13,5	0:01	7:01
Dłużyna	8	P		14,0	0:01	7:02
Nowy Dwór	04	P		15,0	0:01	7:03
Družno	06	P		16,7	0:02	7:05
Lisów	08	P		17,5	0:04	7:09
Krosienko	01	P	p	18,9	0:02	7:11
Krosienko	01	P	o	18,9	0:01	7:12
Lisów	03	P		20,3	0:02	7:14
Družno	05	P		21,1	0:03	7:17
Nowy Dwór	07	P		22,8	0:02	7:19
Dłużyna	01	P		23,8	0:01	7:20
Dłużyna (Dłużyna koło posesji nr 26)	03	P		24,3	0:01	7:21
Wężina	07	P		25,6	0:03	7:24

S - kursuje w dni nauki szkolnej

Rozkład jazdy zatwierdzono w dniu 29.12.2023 r.

Rozkład jazdy ważny od dnia 01.01.2024 r. do dnia 31.12.2024 r.

Rozkład jazdy stanowi załącznik do Zaświadczenia Nr 199 na wykonywanie publicznego transportu zbiorowego

Organizator:



- o - odjazd
- p - przyjazd
- G - przystanek przy drodze gminnej
- P - przystanek przy drodze powiatowej
- M - przystanek przy drodze na terenie miasta Elbląga (poza drogami wojewódzkimi)
- W - przystanek przy drodze wojewódzkiej

Z up. STAROSTY
Bieloszyde
mgr Emilia Bielaszewska
NACZELNIK
Wydziału Komunikacji i Transportu

Operator: NOIR Sp. z o. o. Plac Dworcowy 3A/E 82-300 Elbląg

Nazwa linii komunikacyjnej:

Wężina – Dłużyna – Nowy Dwór – Drużno - Lisów – Krosienko
– Lisów – Drużno – Nowy Dwór – Dłużyna – Wężina –
Komorowo Żuławskie – Janów – Komorowo Żuławskie –
Pilona szkoła – Wężina

Numer linii komunikacyjnej:

U2804200/53B

Oznaczenie linii komunikacyjnej:

U

Komunikacja zwykła

Rozkład jazdy ważny od: 01.01.2024 r.

przystanki	nr	droga		km	czas	S	S 1-4
Wężina	02	P	o	0,0	0:02	13:10	13:55
Dłużyna (Dłużyna koło posesji nr 26)	06	P		0,5	0:01	13:12	13:57
Dłużyna	08	P		1,8	0:01	13:13	13:58
Nowy Dwór	04	P		2,8	0:01	13:14	13:59
Drużno	06	P		4,5	0:02	13:16	14:01
Lisów	08	P		5,3	0:04	13:20	14:05
Krosienko	01	P	p	6,7	0:02	13:22	14:07
Krosienko	01	P	o	6,7	0:01	13:23	14:08
Lisów	03	P		8,1	0:02	13:25	14:10
Drużno	05	P		8,9	0:03	13:28	14:13
Nowy Dwór	07	P		10,6	0:02	13:30	14:15
Dłużyna	01	P		11,6	0:01	13:31	14:16
Dłużyna (Dłużyna koło posesji nr 26)	03	P		12,1	0:01	13:32	14:17
Wężina	07	P		13,4	0:01	13:32	14:18
Wężina II	05	P		14,9	0:02	13:34	14:20
Komorowo Żuławskie	01	P		16,4	0:02	13:36	14:22
Janów	03	P	p	17,9	0:02	13:38	14:24
Janów	03	P	o	17,9	0:02	13:40	14:26
Komorowo Żuławskie	06	P		19,4	0:02	13:42	14:28
Pilona szkoła	13	G		20,5	0:04	13:46	14:32
Wężina II	04	P		24,3	0:06	13:52	14:38
Wężina	02	P	p	25,8	0:02	13:54	14:40

S - kursuje w dni nauki szkolnej


S 1-4 - kursuje w dni nauki szkolnej od poniedziałku do czwartku

Rozkład jazdy zatwierdzono w dniu 29.12.2023 r.

Rozkład jazdy ważny od dnia 01.01.2024 r. do dnia 31.12.2024 r.

Rozkład jazdy stanowi załącznik do Zaświadczenia Nr 200 na wykonywanie publicznego transportu zbiorowego

Organizator:



o - odjazd

p - przyjazd

G - przystanek przy drodze gminnej

P - przystanek przy drodze powiatowej

M - przystanek przy drodze na terenie miasta Elbląga (poza drogami wojewódzkimi)

W - przystanek przy drodze wojewódzkiej

Z up. STAROSTY
Bielomele
mgr Emilia Bielaszewska
NACZELNIK
Wydziału Komunikacji i Transportu

Operator: NOIR Sp. z o. o. Plac Dworcowy 3A/E 82-300 Elbląg

Nazwa linii komunikacyjnej: Wężina – Piloną szkoła – Komorowo Żuławskie – Gronowo Górne szkoła
Elbląg, Grunwaldzka (hotel)
Numer linii komunikacyjnej: **U2804201/53C**
Oznaczenie linii komunikacyjnej: **U**
Komunikacja zwykła

Rozkład jazdy ważny od: 01.01.2024 r.

przystanki	nr	droga		km	czas	S
Wężina	07	P		0,0	0:02	7:25
Wężina II	05	P		1,5	0:02	7:27
Piloną szkoła	13	G		5,3	0:06	7:33
Komorowo Żuławskie	01	P		6,8	0:02	7:35
Janów	03	P	p	8,3	0:02	7:37
Gronowo Górne - ul. Szafirowa 2	01	P		11,3	0:04	7:41
Gronowo Górne - ul. Szafirowa	03	P		11,8	0:01	7:42
Gronowo Górne skrzyżowanie	05	P		12,2	0:01	7:43
Gronowo Górne szkoła	07	P		12,5	0:02	7:45
Elbląg, Grunwaldzka (RDP)	224	M		13,1	0:01	7:46
Elbląg, Grunwaldzka (tecznica)	202	M		13,7	0:01	7:47
Elbląg, Grunwaldzka (hotel)	160	W	p	16,0	0:05	7:52


S - kursuje w dni nauki szkolnej

Rozkład jazdy zatwierdzono w dniu 29.12.2023 r.

Rozkład jazdy ważny od dnia 01.01.2024 r. do dnia 31.12.2024 r.

Rozkład jazdy stanowi załącznik do Zaświadczenia Nr 201 na wykonywanie publicznego transportu zbiorowego

Organizator:



o - odjazd

p - przyjazd

G - przystanek przy drodze gminnej

P - przystanek przy drodze powiatowej

M - przystanek przy drodze na terenie miasta Elbląga (poza drogami wojewódzkimi)

W - przystanek przy drodze wojewódzkiej

Z up. STAROSTY
Bielonide
mgr Emilia Bielaszewska
NACZELNIK
Wydziału Komunikacji i Transportu

Operator: NOIR Sp. z o. o. Plac Dworcowy 3A/E 82-300 Elbląg

Nazwa linii komunikacyjnej: Wężina – Dłużyna – Nowy Dwór – Drużno - Lisów – Krosienko – Lisów – Drużno – Nowy Dwór – Dłużyna – Wężina – Komorowo Żuławskie – Janów – Komorowo Żuławskie – Wężina II - Wężina
Numer linii komunikacyjnej: **U2804202/53D**
Oznaczenie linii komunikacyjnej: **U**
Komunikacja zwykła

Rozkład jazdy ważny od: 01.01.2024 r.

przystanki	nr	droga		km	czas	S 5
Wężina	02	P	o	0,0	0:02	12:20
Dłużyna (koło posesji nr 26)	06	P		0,5	0:01	12:21
Dłużyna	08	P		1,8	0:01	12:22
Nowy Dwór	04	P		2,8	0:01	12:23
Drużno	06	P		4,5	0:02	12:25
Lisów	08	P		5,3	0:04	12:29
Krosienko	01	P	p	6,7	0:02	12:31
Krosienko	01	P	o	6,7	0:01	12:32
Lisów	03	P		8,1	0:02	12:34
Drużno	05	P		8,9	0:03	12:37
Nowy Dwór	07	P		10,6	0:02	12:39
Dłużyna	01	P		11,6	0:01	12:40
Dłużyna (koło posesji nr 26)	03	P		12,1	0:01	12:41
Wężina	07	P		13,4	0:01	12:42
Wężina II	05	P		14,9	0:02	12:44
Komorowo Żuławskie	01	P		16,4	0:02	12:46
Janów	03	P	p	17,9	0:02	12:48
Janów	03	P	o	17,9	0:02	12:50
Komorowo Żuławskie	06	P		19,4	0:02	12:52
Pilona szkoła	13	G		20,5	0:04	<
Wężina II	04	P		24,3	0:06	12:58
Wężina	02	P	p	25,8	0:02	13:00

S 5 - kursuje w dni nauki szkolnej w piątki

Rozkład jazdy zatwierdzono w dniu 29.12.2023 r.

Rozkład jazdy ważny od dnia 01.01.2024 r. do dnia 31.12.2024 r.

Rozkład jazdy stanowi załącznik do Zaświadczenia Nr 202 na wykonywanie publicznego transportu zbiorowego

Organizator:

STAROSTA ELBLĄSKI
Elbląg



o - odjazd

p - przyjazd

G - przystanek przy drodze gminnej

P - przystanek przy drodze powiatowej

M - przystanek przy drodze na terenie miasta Elbląga (poza drogami wojewódzkimi)

W - przystanek przy drodze wojewódzkiej

Z up. STAROSTY
Emilia Bielaszewska
NACZELNIK
Wydziału Komunikacji i Transportu

Operator: NOIR Sp. z o. o. Plac Dworcowy 3A/E 82-300 Elbląg

Nazwa linii komunikacyjnej: Wężina – Dłużyna – Nowy Dwór – Drużno - Lisów – Krosienko – Lisów – Drużno – Nowy Dwór – Dłużyna – Wężina – Gronowo Górne skrzyżowanie – Elbląg, Grunwaldzka (hotel)
 Numer linii komunikacyjnej: U2804203/53E
 Oznaczenie linii komunikacyjnej: U
 Komunikacja zwykła

Rozkład jazdy ważny od: 01.01.2024 r.

przystanki	nr	droga		km	czas	S 5	S 1-4
Wężina	02	P	o	0,0	0:02	13:55	14:50
Dłużyna (koło posesji nr 26)	06	P		0,5	0:01	13:56	14:51
Dłużyna	08	P		1,8	0:01	13:57	14:52
Nowy Dwór	04	P		2,8	0:01	13:58	14:53
Drużno	06	P		4,5	0:02	14:00	14:55
Lisów	08	P		5,3	0:04	14:04	14:59
Krosienko	01	P	p	6,7	0:02	14:06	15:01
Krosienko	01	P	o	6,7	0:01	14:07	15:02
Lisów	03	P		8,1	0:02	14:09	15:04
Drużno	05	P		8,9	0:03	14:12	15:07
Nowy Dwór	07	P		10,6	0:02	14:14	15:09
Dłużyna	01	P		11,6	0:01	14:15	15:10
Dłużyna (koło posesji nr 26)	03	P		12,1	0:01	14:16	15:11
Wężina	07	P		13,4	0:01	14:17	15:12
Wężina II	05	P		14,9	0:02	14:19	15:14
Komorowo Żuławskie	01	P		20,2	0:02	14:21	15:16
Janów	03	P	p	21,7	0:02	14:23	15:18
Janów	03	P	o	<	<	<	<
Komorowo Żuławskie	06	P		<	<	<	<
Piłona szkoła	13	G		<	<	<	<
Wężina II	04	P		<	<	<	<
Wężina	02	P	p	<	<	<	<
Gronowo Górne skrzyżowanie	05	P		25,6	0:01	14:35	15:31
Gronowo Górne szkoła	07	P		25,9	0:02	14:37	15:33
Elbląg, Grunwaldzka (RDP)	224	M		26,5	0:01	14:38	15:34
Elbląg, Grunwaldzka (lecznica)	202	M		27,1	0:01	14:39	15:35
Elbląg, Grunwaldzka (hotel)	160	W	p	29,4	0:05	14:44	15:40

S 1-4 - kursuje w dni nauki szkolnej od poniedziałku do czwartku

S 5 - kursuje w dni nauki szkolnej w piątki

Rozkład jazdy zatwierdzono w dniu 29.12.2023 r.

Rozkład jazdy ważny od dnia 01.01.2024 r. do dnia 31.12.2024 r.

Rozkład jazdy stanowi załącznik do Zaświadczenia Nr 203 na wykonywanie publicznego transportu zbiorowego

Organizator:

o - odjazd

p - przyjazd

G - przystanek przy drodze gminnej

P - przystanek przy drodze powiatowej

M - przystanek przy drodze na terenie miasta Elbląga (poza drogami wojewódzkimi)

W - przystanek przy drodze wojewódzkiej



Z up. STAROSTY
Bielonide
 mgr Emilia Bieluszewska
 NACZELNIK
 Wydziału Komunikacji i Transportu

Operator: NOIR Sp. z o. o. Plac Dworcowy 3A/E 82-300 Elbląg

Nazwa linii komunikacyjnej:

Janowo – Bielnik Drugi – Kępa rybacka Kępiny Wielkie – Nowakowo
szkoła – Nowotki – Elbląg, Rubno (pętla)

Numer linii komunikacyjnej:

U2804204/54A

Oznaczenie linii komunikacyjnej:

U

Komunikacja zwykła

Rozkład jazdy ważny od: 01.01.2024 r.

przystanki	nr	droga		km	czas	S
Janowo	04	P		0,0	0,0	6:45
Janowo 10A	12	G		2,0	0:02	6:47
Janowo 5	11	G		3,0	0:02	6:49
Janowo	55	P		3,5	0:02	6:51
Bielnik Drugi	57	P		5,3	0:03	6:54
Bielnik Drugi	01	P		5,9	0:01	6:55
Kępa Rybacka (koło posesji nr 26)	03	P		6,6	0:01	6:56
Kępa Rybacka (koło posesji nr 22)	05	P		7,1	0:01	6:57
Kępa Rybacka (koło posesji nr 21)	07	P		7,8	0:01	6:58
Kępa Rybacka (koło posesji nr 19)	09	P		8,2	0:01	6:59
Kępa Rybacka (koło posesji 14-15)	11	P		8,5	0:01	7:00
Kępa Rybacka (koło posesji nr 12-13)	13	P		9,0	0:01	7:01
Kępa Rybacka (koło posesji nr 9)	15	P		9,5	0:01	7:02
Kępa Rybacka (koło posesji nr 6)	17	P		10,0	0:01	7:03
Kępiny Wielkie II n/ z	19	P		10,8	0:01	7:04
Kępiny Wielkie skrzyżowanie	21	P		11,1	0:01	7:05
Kępiny Wielkie	15	P		11,9	0:01	7:06
Kępiny Wielkie (skrzyż. z drogą gminną)	17	P		12,6	0:03	7:09
Kępiny Wielkie	04	P		13,3	0:02	7:11
Nowakowo szkoła	10	G	p	15,6	0:07	7:18
Nowakowo szkoła	10	G	o	15,6	0:01	7:19
Cieplice	23	P		18,5	0:04	7:23
Cieplice (koło posesji nr 29)	25	P		18,7	0:01	7:24
Cieplice skrzyżowanie	27	P		19,1	0:02	7:26
Nowotki II	29	P		19,7	0:02	7:28
Nowotki	31	P		20,4	0:02	7:30
Nowotki pętla	02	P	p	21,2	0:02	7:32
Nowotki pętla	02	P	o	21,2	0:02	7:34
Nowotki	04	P		22,0	0:01	7:35
Nowotki II	06	P		22,7	0:01	7:36
Cieplice (koło posesji nr 23)	02	P		23,3	0:01	7:37
Cieplice (koło posesji nr 15)	04	P		24,7	0:01	7:38
Cieplice (koło posesji nr 5-6)	06	P		25,4	0:01	7:39
Cieplice (koło posesji nr 4)	08	P		26,0	0:01	7:40
Nowakowo Szkoła	10	G	p	29,4	0:04	7:44
Elbląg Rubno (pętla)	572	M	p	32,2	0:06	7:50

S - kursuje w dni nauki szkolnej

Rozkład jazdy zatwierdzono w dniu 29.12.2023 r.

Rozkład jazdy ważny od dnia 01.01.2024 r. do dnia 31.12.2024 r.

Rozkład jazdy stanowi załącznik do Zaświadczenia Nr 204 na wykonywanie publicznego transportu zbiorowego

Organizator:

o - odjazd

p - przyjazd



Z up. STAROSTY
Richarda
 mgr Elżbieta Białaszczyńska
 NACZELNIK
 Wydziału Komunikacji i Transportu

Operator: NOIR Sp. z o. o. Plac Dworcowy 3A/E 82-300 Elbląg

Nazwa linii komunikacyjnej:

Nowakowo szkoła – Kępiny Wielkie – Bielnik Drugi – Janowo – Kępa Rybacka
(koło posesji nr 6) - Kępiny Wielkie skrzyżowanie – Nowakowo szkoła – Elbląg,
Rubno (pętla)

Numer linii komunikacyjnej:

U2804205/54B

Oznaczenie linii komunikacyjnej:

U

Komunikacja zwykła

Rozkład jazdy ważny od: 01.01.2024 r.

przystanki	nr	droga		km	czas	S	S
Nowakowo szkoła	10	G	o	0,0	0,0	13:00	14:30
Kępiny Wielkie	04	P		2,3	0:03	13:03	14:33
Kępiny Wielkie (skrzyż. z drogą gminną)	02	P		3,0	0:01	13:04	14:34
Kępiny Wielkie	04	P		3,7	0:01	13:05	14:35
Kępiny Wielkie skrzyżowanie	14	P		4,5	0:01	13:06	14:36
Kępiny Wielkie II n/ż	16	P		5,0	0:01	13:07	14:37
Kępa Rybacka (koło posesji nr 6)	18	P		5,6	0:01	13:08	14:38
Kępa Rybacka (koło posesji nr 9)	20	P		6,0	0:01	13:09	14:39
Kępa Rybacka (koło posesji nr 12-13)	22	P		6,6	0:01	13:10	14:40
Kępa Rybacka (koło posesji nr 14-15)	24	P		7,1	0:01	13:11	14:41
Kępa Rybacka (koło posesji nr 19)	26	P		7,8	0:01	13:12	14:42
Kępa Rybacka (koło posesji nr 21)	28	P		8,1	0:01	13:13	14:43
Kępa Rybacka (koło posesji nr 22)	30	P		8,5	0:01	13:14	14:44
Kępa Rybacka (koło posesji nr 26)	32	P		9,0	0:01	13:15	14:45
Bielnik Drugi	34	P		9,7	0:01	13:16	14:46
Bielnik Drugi	02	P		10,3	0:01	13:17	14:47
Janowo	04	P		12,1	0:03	13:20	14:50
Janowo 5	11	G		12,6	0:01	13:21	14:51
Janowo 10A	12	G		13,6	0:02	13:23	14:53
Janowo	04	P		15,6	0:04	13:27	14:57
Janowo 10A	12	G		17,6	0:02	13:29	14:59
Janowo 5	11	G		18,6	0:02	13:31	15:01
Janowo	55	P		19,1	0:01	13:32	15:02
Bielnik Drugi	57	P		20,9	0:03	13:35	15:05
Bielnik Drugi	01	P		21,5	0:01	13:36	15:06
Kępa Rybacka (koło posesji nr 26)	03	P		22,2	0:01	13:37	15:07
Kępa Rybacka (koło posesji nr 22)	05	P		22,7	0:01	13:38	15:08
Kępa Rybacka (koło posesji nr 21)	07	P		23,4	0:01	13:39	15:09
Kępa Rybacka (koło posesji nr 19)	09	P		23,8	0:01	13:40	15:10
Kępa Rybacka (koło posesji nr 14-15)	11	P		24,1	0:01	13:41	15:11
Kępa Rybacka (koło posesji nr 12-13)	13	P		24,6	0:01	13:42	15:12
Kępa Rybacka (koło posesji nr 9)	15	P		25,2	0:01	13:43	15:13
Kępa Rybacka (koło posesji nr 6)	17	P		25,6	0:01	13:44	15:14
Kępiny Wielkie II n/ż	19	P		26,4	0:01	13:45	15:15
Kępiny Wielkie skrzyżowanie	21	P		26,7	0:01	13:46	15:16
Nowakowo Szkoła	10	G		28,2	0:07	13:53	15:23
Elbląg, Rubno (pętla)	572	M		31,0	0:06	13:59	15:29

S - kursuje w dni nauki szkolnej

Rozkład jazdy zatwierdzono w dniu 29.12.2023 r.

Rozkład jazdy ważny od dnia 01.01.2024 r. do dnia 31.12.2024 r.

Rozkład jazdy stanowi załącznik do Zaświadczenia Nr 205 na wykonywanie publicznego transportu zbiorowego

Organizator:



Z up. Stanisława
Bielosiedla
Prezesa Zarządu
Miejskiego Przedsiębiorstwa
Komunikacji Publicznej

o - odjazd

p - przyjazd

G - przystanek przy drodze gminnej

P - przystanek przy drodze powiatowej

M - przystanek przy drodze na terenie miasta Elbląga (poza drogami wojewódzkimi)

W - przystanek przy drodze wojewódzkiej

Operator: NOIR Sp. z o. o. Plac Dworcowy 3A/E 82-300 Elbląg

Nazwa linii komunikacyjnej: Nowakowo szkoła – Kępiny Wielkie – Kępa Rybacka (koło posesji nr 6) -Bielnik Drugi – Janowo – Elbląg, Rubno (pętla)
 Numer linii komunikacyjnej: U2804206/54C
 Oznaczenie linii komunikacyjnej: U
 Komunikacja zwykła

Rozkład jazdy ważny od: 01.01.2024 r.

przystanki	nr	droga		km	czas	S 1-4
Nowakowo szkoła	10	G	o	0,0	0,0	15:42
Kępiny Wielkie	04	P		2,3	0:03	15:45
Kępiny Wielkie (skrzyż. z drogą gminną)	02	P		3,0	0:01	15:46
Kępiny Wielkie	04	P		3,7	0:01	15:47
Kępiny Wielkie skrzyżowanie	14	P		4,5	0:01	15:48
Kępiny Wielkie II n/ż	16	P		5,0	0:01	15:49
Kępa Rybacka (koło posesji nr 6)	18	P		5,6	0:01	15:50
Kępa Rybacka (koło posesji nr 9)	20	P		6,0	0:01	15:51
Kępa Rybacka (koło posesji nr 12-13)	22	P		6,6	0:01	15:52
Kępa Rybacka (koło posesji nr 14-15)	24	P		7,1	0:01	15:53
Kępa Rybacka (koło posesji nr 19)	26	P		7,8	0:01	15:54
Kępa Rybacka (koło posesji nr 21)	28	P		8,1	0:01	15:55
Kępa Rybacka (koło posesji nr 22)	30	P		8,5	0:01	15:56
Kępa Rybacka (koło posesji nr 26)	32	P		9,0	0:01	15:57
Bielnik Drugi	34	P		9,7	0:01	15:58
Bielnik Drugi	02	P		10,3	0:01	15:59
Janowo	04	P		12,1	0:03	16:02
Janowo 5	11	G		12,6	0:01	16:03
Janowo 10A	12	G		13,6	0:02	16:05
Janowo	04	P		15,6	0:04	16:09
Janowo 10A	12	G		17,6	0:02	<
Janowo 5	11	G		18,6	0:02	<
Janowo	55	P		19,1	0:01	<
Bielnik Drugi	57	P		20,9	0:03	<
Bielnik Drugi	01	P		21,5	0:01	<
Kępa Rybacka (koło posesji nr 26)	03	P		22,2	0:01	<
Kępa Rybacka (koło posesji nr 22)	05	P		22,7	0:01	<
Kępa Rybacka (koło posesji nr 21)	07	P		23,4	0:01	<
Kępa Rybacka (koło posesji nr 19)	09	P		23,8	0:01	<
Kępa Rybacka (koło posesji nr 14-15)	11	P		24,1	0:01	<
Kępa Rybacka (koło posesji nr 12-13)	13	P		24,6	0:01	<
Kępa Rybacka (koło posesji nr 9)	15	P		25,2	0:01	<
Kępa Rybacka (koło posesji nr 6)	17	P		25,6	0:01	<
Kępiny Wielkie II n/ż	19	P		26,4	0:01	<
Kępiny Wielkie skrzyżowanie	21	P		26,7	0:01	<
Nowakowo Szkoła	10	G		28,2	0:07	<
Elbląg, Rubno (pętla)	572	M		31,0	0:06	16:36

S 1-4 - kursuje w dni nauki szkolnej od poniedziałku do czwartku

Rozkład jazdy zatwierdzono w dniu 29.12.2023 r.

Rozkład jazdy ważny od dnia 01.01.2023 r. do dnia 31.12.2024 r.

Rozkład jazdy stanowi załącznik do Zaświadczenia Nr 206 na wykonywanie publicznego transportu zbiorowego

Organizator:



o - odjazd

p - przyjazd

G - przystanek przy drodze gminnej

P - przystanek przy drodze powiatowej

M - przystanek przy drodze na terenie miasta Elbląga (poza drogami wojewódzkimi)

W - przystanek przy drodze wojewódzkiej

Z up. STARSZYN
Emilia Bieluszewska
 mgr Emilia Bieluszewska
 NACZELNIK
 Wydziału Komunikacji i Transportu

Operator: NOIR Sp. z o. o. Plac Dworcowy 3A/E 82-300 Elbląg

Nazwa linii komunikacyjnej: Elbląg Rubno (pętla) - Nowakowo Szkoła – Nowe Batorowo - Batorowo
(skrzyż. z dr. gminną) - Nowakowo Szkoła
Numer linii komunikacyjnej: U2804207/55A
Oznaczenie linii komunikacyjnej: U
Komunikacja zwykła

Rozkład jazdy ważny od: 01.01.2024 r.

przystanki	nr	droga		km	czas	S
Elbląg, Rubno (pętla)	572	M	o	0,0	0:00	7:18
Nowakowo n/ż	11	P	o	0,9	0:02	7:20
Nowakowo	07	P		1,4	0:01	7:21
Nowakowo (koło posesji nr 10)	01	P		2,1	0:01	7:22
Nowakowo (koło posesji nr 13A)	03	P		2,3	0:01	7:23
Nowakowo sklep	05	P		2,7	0:01	7:24
Nowakowo I	22	P		3,0	0:01	7:25
Nowakowo (koło posesji nr 40)	09	P		3,3	0:01	7:26
Nowakowo szkoła	10	G		4,0	0:02	7:28
Nowakowo (koło posesji nr 40)	10	P		4,7	0:01	7:29
Nowakowo (koło posesji nr 31)	01	p		5,0	0:01	7:30
Nowakowo	03	P		5,5	0:01	7:31
Nowakowo (koło posesji nr 36A)	05	P		6,1	0:01	7:32
Nowe Batorowo	07	P		7,2	0:02	7:34
Nowe Batorowo (skrzyż. z DP 1109N)	01	P		8,1	0:02	7:36
Batorowo (skrzyż. z drogą gminną)	03	P	o	9,0	0:02	7:38
Nowe Batorowo	07	P		10,0	0:02	7:40
Nowakowo szkoła	10	G	p	12,1	0:03	7:43

S - kursuje w dni nauki szkolnej

Rozkład jazdy zatwierdzono w dniu 29.12.2023 r.

Rozkład jazdy ważny od dnia 01.01.2024 r. do dnia 31.12.2024 r.

Rozkład jazdy stanowi załącznik do Zaświadczenia Nr 207 na wykonywanie publicznego transportu zbiorowego

Organizator:

o - odjazd


p - przyjazd

G - przystanek przy drodze gminnej

P - przystanek przy drodze powiatowej

M - przystanek przy drodze na terenie miasta Elbląga (poza drogami wojewódzkimi)

W - przystanek przy drodze wojewódzkiej



Z up. STAROSTY
Emilia Bielaszewska
mgr Emilia Bielaszewska
NACZELNIK
Wydziału Komunikacji i Transportu

Operator: NOIR Sp. z o. o. Plac Dworcowy 3A/E 82-300 Elbląg

Nazwa linii komunikacyjnej:

Nowakowo Szkoła –Batorowo - Nowe Batorowo - Cieplice (koło posesji nr 4) -Nowotki (pętla) – Cieplice skrzyżowanie - Nowakowo Szkoła - Elbląg Rubno (pętla) - Nowakowo szkoła

Numer linii komunikacyjnej:

U2804208/55B

Oznaczenie linii komunikacyjnej:

U

Komunikacja zwykła

Rozkład jazdy ważny od: 01.01.2024 r.

przystanki	nr	droga		km	czas	S	S1-4
Nowakowo szkoła	10	G	o	0,0	0:02	13:00	14:30
Nowakowo (koło posesji nr 40)	10	P		0,7	0:01	13:02	14:31
Nowakowo (koło posesji nr 31)	01	P		1,0	0:01	13:03	14:32
Nowakowo	03	P		1,5	0:01	13:04	14:33
Nowakowo (koło posesji nr 36A)	05	P		1,9	0:01	13:05	14:34
Batorowo	02	P		2,2	0:01	13:06	14:35
Nowe Batorowo	07	P		3,0	0:02	13:08	14:37
Nowe Batorowo (skrzyż. z DP 1109N)	01	P		4,2	0:02	13:10	14:39
Batorowo (skrzyż. z drogą gminną)	03	P	o	5,2	0:02	13:12	14:41
Nowe Batorowo (koło posesji nr 27-28)	05	P		5,7	0:01	13:13	14:42
Nowe Batorowo	07	P		6,0	0:01	13:14	14:43
Cieplice (koło posesji nr 4)	01	P		7,2	0:01	13:15	14:44
Cieplice (koło posesji nr 5-6)	03	P		7,6	0:02	13:17	14:46
Cieplice (koło posesji nr 15)	05	P		8,3	0:02	13:19	14:48
Cieplice (koło posesji nr 23)	07	P		9,7	0:02	13:21	14:50
Nowotki II	29	P		10,3	0:01	13:22	14:51
Nowotki	31	P		11,0	0:01	13:23	14:52
Nowotki pętla	02	P	p	11,8	0:02	13:25	14:54
Nowotki pętla	02	P	o	11,8	0:00	13:25	14:54
Nowotki	04	P		12,6	0:01	13:26	14:55
Nowotki II	06	P		13,3	0:01	13:27	14:56
Cieplice skrzyżowanie	08	P		14,7	0:01	13:28	14:57
Cieplice (koło posesji nr 29)	10	P		14,9	0:01	13:29	14:58
Cieplice	12	P		15,3	0:01	13:30	14:59
Nowakowo szkoła	10	G		18,2	0:03	13:33	15:02
Nowakowo (koło posesji nr 40)	10	P		18,9	0:01	13:32	15:02
Nowakowo I	22	P		19,2	0:01	13:33	15:03
Nowakowo sklep	14	P		19,5	0:01	13:34	15:04
Nowakowo (koło posesji nr 13A)	16	P		19,9	0:01	13:35	15:05
Nowakowo (koło posesji nr 10)	18	P		20,1	0:01	13:36	15:06
Nowakowo UPT	12	P		20,8	0:01	13:37	15:07
Nowakowo n/ż	08	P		21,3	0:01	13:38	15:08
Elbląg, Rubno (pętla)	572	M		22,2	0:03	13:41	15:11
Nowakowo n/ż	11	P		22,9	0:03	13:44	15:14
Nowakowo (koło posesji nr 10)	01	P		23,4	0:01	13:45	15:15
Nowakowo (koło posesji nr 13A)	03	P		24,3	0:02	13:47	15:17
Nowakowo sklep	05	P		24,7	0:01	13:48	15:18
Nowakowo szkoła	10	G	p	26,7	0:02	13:50	15:20

S - kursuje w dni nauki szkolnej

S 1-4 - kursuje w dni nauki szkolnej od poniedziałku do czwartku

Rozkład jazdy zatwierdzono w dniu 29.12.2023 r.

Rozkład jazdy ważny od dnia 01.01.2024 r. do dnia 31.12.2024 r.

Rozkład jazdy stanowi załącznik do Zaświadczenia Nr 208 na wykonywanie publicznego transportu zbiorowego

Organizator:

o - odjazd


p - przyjazd

G - przystanek przy drodze gminnej

P - przystanek przy drodze powiatowej

M - przystanek przy drodze na terenie miasta Elbląga (poza drogami wojewódzkimi)

W - przystanek przy drodze wojewódzkiej



Z up. STAROSTY
mgr Emilia Bieluszewska
 NAGZELNIK
 Wydziału Komunikacji i Transportu

Operator: NOIR Sp. z o. o. Plac Dworcowy 3A/E 82-300 Elbląg

Nazwa linii komunikacyjnej: Nowakowo Szkoła –Batorowo - Nowe Batorowo - Nowotki (pętla) - Nowakowo Szkoła - Elbląg
 Rubno (pętla) - Elbląg, Rubno (pętla)

Numer linii komunikacyjnej: **U2804209/55C**

Oznaczenie linii komunikacyjnej: **U**

Komunikacja zwykła

Rozkład jazdy ważny od: 01.01.2024 r.

przystanki	nr	droga		km	czas	S 1-4	S5
Nowakowo szkoła	10	G	o	0,0	0:00	15:30	14:30
Nowakowo (koło posesji nr 40)	10	P		0,7	0:02	15:32	14:32
Nowakowo (koło posesji nr 31)	01	P		1,0	0:01	15:33	14:33
Nowakowo	03	P		1,5	0:01	15:34	14:34
Nowakowo (koło posesji nr 36A)	05	P		1,9	0:01	15:35	14:35
Batorowo	02	P		2,2	0:01	15:36	14:36
Nowe Batorowo	07	P		3,0	0:02	15:38	14:38
Nowe Batorowo (skrzyż. z DP 1109N)	01	P		4,2	0:02	15:40	14:40
Batorowo (skrzyż. z drogą gminną)	03	P	o	5,2	0:02	15:42	14:42
Nowe Batorowo (koło posesji nr 27-28)	05	P		5,7	0:01	15:43	14:43
Nowe Batorowo	07	P		6,0	0:01	15:44	14:44
Cieplice (koło posesji nr 4)	01	P		7,2	0:01	15:45	14:45
Cieplice (koło posesji nr 5-6)	03	P		7,6	0:02	15:47	14:47
Cieplice (koło posesji nr 15)	05	P		8,3	0:02	15:49	14:49
Cieplice (koło posesji nr 23)	07	P		9,7	0:02	15:51	14:51
Nowotki II	29	P		10,3	0:01	15:52	14:52
Nowotki	31	P		11,0	0:01	15:53	14:53
Nowotki pętla	02	P	p	11,8	0:02	15:55	14:55
Nowotki pętla	02	P	o	11,8	0:00	15:55	14:55
Nowotki	04	P		12,6	0:01	15:56	14:56
Nowotki II	06	P		13,3	0:01	15:57	14:57
Cieplice skrzyżowanie	08	P		14,7	0:01	15:58	14:58
Cieplice (koło posesji nr 29)	10	P		14,9	0:01	15:59	14:59
Cieplice	12	P		15,3	0:01	16:00	15:00
Nowakowo szkoła	10	G		18,2	0:02	16:02	15:02
Nowakowo (koło posesji nr 40)	10	P		18,9	0:01	16:03	15:03
Nowakowo I	22	P		19,2	0:01	16:04	15:04
Nowakowo sklep	14	P		19,5	0:01	16:05	15:05
Nowakowo (koło posesji nr 13A)	16	P		19,9	0:01	16:06	15:06
Nowakowo (koło posesji nr 10)	18	P		20,1	0:01	16:07	15:07
Nowakowo UPT	12	P		20,8	0:01	16:08	15:08
Nowakowo n/ż	08	P		21,3	0:01	16:09	15:09
Elbląg, Rubno (pętla)	572	M		22,2	0:03	16:12	15:12

S 1-4 - kursuje w dni nauki szkolnej od poniedziałku do czwartku

S 5 - kursuje w dni nauki szkolnej w piatki

Rozkład jazdy zatwierdzono w dniu 29.12.2023 r.

Rozkład jazdy ważny od dnia 01.01.2024 r. do dnia 31.12.2024 r.

Rozkład jazdy stanowi załącznik do Zaświadczenia Nr 209 na wykonywanie publicznego transportu zbiorowego

Organizator:



Z up. STAROSTY
Bielosiedle
 mgr Emilia Bielaszewska
 NACZELNIK
 Wydziału Komunikacji i Transportu

o - odjazd

p - przyjazd

G - przystanek przy drodze gminnej

P - przystanek przy drodze powiatowej

M - przystanek przy drodze na terenie miasta Elbląga (poza drogami wojewódzkimi)

W - przystanek przy drodze wojewódzkiej

Operator: NOIR Sp. z o. o. Plac Dworcowy 3A/E 82-300 Elbląg

Nazwa linii komunikacyjnej:

**Gronowo Górne osiedle – Elbląg, Grunwaldzka
(RDP) – Raczki Elbląskie – Tropy Elbląskie II**

Numer linii komunikacyjnej:

U2804210/56A

Oznaczenie linii komunikacyjnej:

U

Komunikacja zwykła

Rozkład jazdy ważny od: 01.01.2024 r.

przystanki	nr	droga		km	czas	S	S	S 1-4
Gronowo Górne osiedle	06	G	o	0,0	0:00	12:48	14:32	15:30
Gronowo Górne (sklep)	05	G		0,4	0:01	12:49	14:33	15:31
Elbląg, Grunwaldzka (RDP)	224	M		1,2	0:02	12:51	14:35	15:33
Elbląg, Grunwaldzka (lecznica)	202	M		1,8	0:02	12:53	14:37	15:35
Elbląg, Grunwaldzka (hotel)	160	W		4,1	0:04	12:57	14:41	15:39
Elbląg, Al. Tysiąclecia (wieżowce)	100	W		5,4	0:03	13:00	14:44	15:42
Elbląg, Warszawska (Żuławska)	41	W		6,2	0:03	13:03	14:47	15:45
Elbląg, Warszawska (Ciach)	45	W		6,8	0:02	13:05	14:49	15:47
Raczki Elbląskie PK	02	P		8,8	0:03	13:08	14:52	15:50
Raczki Elbląskie	04	P		9,5	0:01	13:09	14:53	15:51
Raczki Elbląskie I	06	P		9,8	0:01	13:10	14:54	15:52
Raczki Elbląskie II	08	P		10,5	0:01	13:11	14:55	15:53
Raczki Elbląskie III	10	P		11,3	0:01	13:12	14:56	15:54
Raczki Elbląskie IV	12	P		11,7	0:01	13:13	14:57	15:55
Tropy Elbląskie	14	P		12,1	0:01	13:14	14:58	15:56
Tropy Elbląskie n/ż	16	P		12,8	0:01	13:15	14:59	15:57
Tropy Elbląskie II	18	P	p	13,6	0:01	13:16	15:00	15:58

S - kursuje w dni nauki szkolnej od poniedziałku do piątku


S 1-4 - kursuje w dni nauki szkolnej od poniedziałku do czwartku

Rozkład jazdy zatwierdzono w dniu 29.12.2023 r.

Rozkład jazdy ważny od dnia 01.01.2024 r. do dnia 31.12.2024 r.

Rozkład jazdy stanowi załącznik do Zaświadczenia Nr 210 na wykonywanie publicznego transportu zbiorowego

Organizator:



o - odjazd

p - przyjazd

G - przystanek przy drodze gminnej

P - przystanek przy drodze powiatowej

M - przystanek przy drodze na terenie miasta Elbląga (poza drogami wojewódzkimi)

W - przystanek przy drodze wojewódzkiej

Z up. STAROSTY
Emilia Bielaszewska
 mg Emilia Bielaszewska
 NACZELNIK
 Wydziału Komunikacji i Transportu

Operator: NOIR Sp. z o. o. Plac Dworcowy 3A/E 82-300 Elbląg

Nazwa linii komunikacyjnej:

Gronowo Górne osiedle - Elbląg, Grunwaldzka (RDP), raczki
Elbląskie, Tropy Elbląskie II

Numer linii komunikacyjnej:

U2804211/56B

Oznaczenie linii komunikacyjnej:

U

Komunikacja zwykła

Rozkład jazdy ważny od: 01.01.2024 r.

przystanki	nr	droga	km	czas	S1	
Gronowo Górne osiedle	06	G	o	0,0	0:00	13:38
Gronowo Górne (sklep)	05	G		0,4	0:01	13:39
Elbląg, Grunwaldzka (RDP)	224	M		1,2	0:02	13:41
Elbląg, Grunwaldzka (lecznica)	202	M		<	<	<
Elbląg, Grunwaldzka (hotel)	160	W		<	<	<
Elbląg, Al. Tysiąclecia (wieżowce)	100	W		<	<	<
Elbląg, Warszawska (Żuławska)	41	W		<	<	<
Elbląg, Warszawska (Ciach)	45	W		<	<	<
Raczki Elbląskie PK	02	P		8,8	0:10	13:51
Raczki Elbląskie	04	P		9,5	0:01	13:52
Raczki Elbląskie I	06	P		9,8	0:01	13:53
Raczki Elbląskie II	08	P		10,5	0:01	13:54
Raczki Elbląskie III	10	P		11,3	0:01	13:55
Raczki Elbląskie IV	12	P		11,7	0:01	13:56
Tropy Elbląskie	14	P		12,1	0:01	13:57
Tropy Elbląskie n/ż	16	P		12,8	0:01	13:58
Tropy Elbląskie II	18	P	p	13,6	0:01	13:59

S1 - kursuje w dni nauki szkolnej w poniedziałki

Rozkład jazdy zatwierdzono w dniu 29.12.2023 r.

Rozkład jazdy ważny od dnia 01.01.2024 r. do dnia 31.12.2024 r.

Rozkład jazdy stanowi załącznik do Zaświadczenia Nr 211 na wykonywanie publicznego transportu zbiorowego

Organizator:

o - odjazd


p - przyjazd

G - przystanek przy drodze gminnej

P - przystanek przy drodze powiatowej

M - przystanek przy drodze na terenie miasta Elbląga (poza drogami wojewódzkimi)

W - przystanek przy drodze wojewódzkiej



Z up. STAROSTY
Emilia Bielaszewska
mgr Emilia Bielaszewska
NACZELNIK
Wydziału Komunikacji i Transportu

Operator: NOIR Sp. z o. o. Plac Dworcowy 3A/E 82-300 Elbląg

Nazwa linii komunikacyjnej:

Tropy Elbląskie II - Elbląg Warszawska (Ciach) - Gronowo Górne osiedle

Numer linii komunikacyjnej:

U2804212/56C

Oznaczenie linii komunikacyjnej:

U

Komunikacja zwykła

Rozkład jazdy ważny od: 01.01.2024 r.

przystanki	nr	droga		km	czas	S
Tropy Elbląskie II	27	P	o	0,0	0:00	7:16
Tropy Elbląskie	01	P		1,0	0:01	7:17
Tropy Elbląskie n/ż	29	P		1,8	0:01	7:18
Tropy Elbląskie	31	P		2,2	0:01	7:19
Raczki Elbląskie IV	33	P		2,9	0:01	7:20
Raczki Elbląskie III	35	P		3,3	0:01	7:21
Raczki Elbląskie II	37	P		3,9	0:01	7:22
Raczki Elbląskie I	39	P		4,9	0:01	7:23
Raczki Elbląskie	41	P		5,5	0:01	7:24
Raczki Elbląskie PK	43	P		5,8	0:02	7:26
Elbląg, Warszawska (Ciach)	46	W		7,8	0:03	7:29
Elbląg, Warszawska (Żuławska)	42	W		8,4	0:02	7:31
Elbląg, Al. Tysiąclecia (OPGiK)	101	W		9,2	0:03	7:34
Elbląg, Grunwaldzka (McDonald's)	161	W		10,5	0:03	7:37
Elbląg, Grunwaldzka (lecznica)	225	M		12,8	0:04	7:41
Elbląg, Grunwaldzka (RDP)	267	M		13,4	0:02	7:43
Gronowo Górne (sklep)	04	G		14,2	0:02	7:45
Gronowo Górne osiedle	06	G	p	14,6	0:01	7:46

S - kursuje w dni nauki szkolnej od poniedziałku do piątku

Rozkład jazdy zatwierdzono w dniu 29.12.2023 r.

Rozkład jazdy ważny od dnia 01.01.2024 r. do dnia 31.12.2024 r.

Rozkład jazdy stanowi załącznik do Zaświadczenia Nr 212 na wykonywanie publicznego transportu zbiorowego

Organizator:

o - odjazd


p - przyjazd

G - przystanek przy drodze gminnej

P - przystanek przy drodze powiatowej

M - przystanek przy drodze na terenie miasta Elbląga (poza drogami wojewódzkimi)

W - przystanek przy drodze wojewódzkiej



Z up. STAROSTY
Bielosiedle
mgr Emilia Bielaszewska
NACZELNIK
Wydziału Komunikacji i Transportu

Operator: NOIR Sp. z o. o. Plac Dworcowy 3A/E 82-300 Elbląg

Nazwa linii komunikacyjnej:

Tropy Elbląskie II- Raczki Elbląskie – Elbląg, Grunwaldzka (RDP) – Gronowo Górne osiedle

Numer linii komunikacyjnej:

U2804213/56D

Oznaczenie linii komunikacyjnej:

U

Komunikacja zwykła

Rozkład jazdy ważny od: 01.01.2024 r.

przystanki	nr	droga		km	czas	S
Tropy Elbląskie II	27	P	o	0,0	0:00	13:16
Tropy Elbląskie	01	P		1,0	0:01	<
Tropy Elbląskie n/ż	29	P		1,8	0:01	13:17
Tropy Elbląskie	31	P		2,2	0:01	13:18
Raczki Elbląskie IV	33	P		2,9	0:01	13:19
Raczki Elbląskie III	35	P		3,3	0:01	13:20
Raczki Elbląskie II	37	P		3,9	0:01	13:21
Raczki Elbląskie I	39	P		4,9	0:01	13:22
Raczki Elbląskie	41	P		5,5	0:01	13:23
Raczki Elbląskie PK	43	P		5,8	0:02	13:25
Elbląg, Warszawska (Ciach)	46	W		<	<	<
Elbląg, Warszawska (Żuławska)	42	W		<	<	<
Elbląg, Al. Tysiąclecia (OPGiK)	101	W		<	<	<
Elbląg, Grunwaldzka (McDonald's)	161	W		<	<	<
Elbląg, Grunwaldzka (lecznica)	225	M		<	<	<
Elbląg, Grunwaldzka (RDP)	267	M		13,4	0:10	13:35
Gronowo Górne (sklep)	4	G		14,2	0:02	13:37
Gronowo Górne osiedle	6	G	p	14,6	0:01	13:38

S - kursuje w dni nauki szkolnej od poniedziałku do piątku

Rozkład jazdy zatwierdzono w dniu 29.12.2023 r.

Rozkład jazdy ważny od dnia 01.01.2024 r. do dnia 31.12.2024 r.

Rozkład jazdy stanowi załącznik do Zaświadczenia Nr 213 na wykonywanie publicznego transportu zbiorowego

Organizator:



o - odjazd

p - przyjazd

G - przystanek przy drodze gminnej

P - przystanek przy drodze powiatowej

M - przystanek przy drodze na terenie miasta Elbląga (poza drogami wojewódzkimi)

W - przystanek przy drodze wojewódzkiej

Z up. STAROSTY
Emilia Bielaszewska
mgr Emilia Bielaszewska
NACZELNIK
Wydziału Komunikacji i Transportu

Operator: NOIR Sp. z o. o. Plac Dworcowy 3A/E 82-300 Elbląg

Nazwa linii komunikacyjnej:

Tropy Elbląskie II- Raczki Elbląskie – Elbląg, Warszawska (Ciach)
Elbląg, Grunwaldzka (lecznica) – Gronowo Górne osiedle

Numer linii komunikacyjnej:

U2804214/56E

Oznaczenie linii komunikacyjnej:

U

Komunikacja zwykła

Rozkład jazdy ważny od: 01.01.2024 r.

przystanki	nr	droga		km	czas	S1	S 1-4
Tropy Elbląskie II	27	P	o	0,0	0:00	14:00	15:00
Tropy Elbląskie	01	P		1,0	0:01	<	<
Tropy Elbląskie n/ż	29	P		1,8	0:01	14:01	15:01
Tropy Elbląskie	31	P		2,2	0:02	14:03	15:03
Raczki Elbląskie IV	33	P		2,9	0:01	14:04	15:04
Raczki Elbląskie III	35	P		3,3	0:01	14:05	15:05
Raczki Elbląskie II	37	P		3,9	0:01	14:06	15:06
Raczki Elbląskie I	39	P		4,9	0:01	14:07	15:07
Raczki Elbląskie	41	P		5,5	0:01	14:08	15:08
Raczki Elbląskie PK	43	P		5,8	0:02	14:10	15:10
Elbląg, Warszawska (Ciach)	46	W		7,8	0:03	14:13	15:13
Elbląg, Warszawska (Żuławska)	42	W		8,4	0:02	14:15	15:15
Elbląg, Al. Tysiąclecia (OPGIK)	101	W		9,2	0:03	14:18	15:18
Elbląg, Grunwaldzka (McDonald's)	161	W		10,5	0:03	14:21	15:21
Elbląg, Grunwaldzka (lecznica)	225	M		12,8	0:04	14:25	15:25
Elbląg, Grunwaldzka (RDP)	267	M		13,4	0:02	14:27	15:27
Gronowo Górne (sklep)	4	G		14,2	0:02	14:29	15:29
Gronowo Górne osiedle	6	G	p	14,6	0:01	14:30	15:30

S 1-4 - kursuje w dni nauki szkolnej od poniedziałku do czwartku


S1 - kursuje w dni nauki szkolnej w poniedziałki

Rozkład jazdy zatwierdzono w dniu 29.12.2023 r.

Rozkład jazdy ważny od dnia 01.01.2024 r. do dnia 31.12.2024 r.

Rozkład jazdy stanowi załącznik do Zaświadczenia Nr 214 na wykonywanie publicznego transportu zbiorowego

Organizator:



o - odjazd

p - przyjazd

G - przystanek przy drodze gminnej

P - przystanek przy drodze powiatowej

M - przystanek przy drodze na terenie miasta Elbląga (poza drogami wojewódzkimi)

W - przystanek przy drodze wojewódzkiej

Z up. S. m.
Emilia Bielecka
mgr Emilia Bielecka
NACZELNIK
Wydziału Komunikacji

Operator: NOIR Sp. z o. o. Plac Dworcowy 3A/E 82-300 Elbląg

Nazwa linii komunikacyjnej:

Elbląg, Rubno (pętla) – Nowakowo – Nowe Batorowo – Nowotki - Cieplice

Numer linii komunikacyjnej:

U2804215/57

Oznaczenie linii komunikacyjnej:

U

Komunikacja zwykła

Rozkład jazdy ważny od: 01.01.2024 r.

przystanki	nr	droga		km	czas	7
Elbląg, Rubno (pętla)	572	M	o	0,0	0:00	10:21
Nowakowo n/2	11	P		0,9	0:02	10:23
Nowakowo	07	P		1,4	0:01	10:24
Nowakowo (koło posesji nr 10)	01	P		2,1	0:01	10:25
Nowakowo (koło posesji nr 13A)	03	P		2,3	0:01	10:26
Nowakowo sklep	05	P		2,7	0:01	10:27
Nowakowo I	22	P		3,0	0:01	10:28
Nowakowo (koło posesji nr 31)	01	P		3,4	0:01	10:29
Nowakowo	03	P		4,2	0:02	10:31
Nowakowo (koło posesji nr 36A)	05	P		4,5	0:01	10:32
Nowe Batorowo	07	P		5,4	0:02	10:34
Nowe Batorowo (skrzyżowanie z DP 1109N)	01	P		6,4	0:02	10:36
Batorowo (skrzyżowanie z drogą gminną)	03	P		7,4	0:01	10:37
Nowe Batorowo (koło posesji nr 27-28)	05	P		7,9	0:01	10:38
Nowe Batorowo	07	P		8,3	0:02	10:40
Cieplice (koło posesji nr 4)	01	P		10,5	0:02	10:42
Cieplice (koło posesji nr 5-6)	03	P		10,9	0:01	10:43
Cieplice (koło posesji nr 15)	05	P		11,6	0:02	10:45
Cieplice (koło posesji nr 23)	07	P		12,4	0:02	10:47
Nowotki II	29	P		13,0	0:01	10:48
Nowotki	31	P		13,5	0:01	10:49
Nowotki pętla	02	P		14,3	0:01	10:50
Nowotki	04	P		15,1	0:01	10:51
Nowotki II	06	P		15,8	0:01	10:52
Cieplice skrzyżowanie	08	P		16,4	0:01	10:53
Cieplice (koło posesji nr 29)	10	P		16,7	0:01	10:54
Cieplice	12	P		17,1	0:01	10:55

przystanki	nr	droga		km	czas	7
Cieplice	23	P		0,0	0:00	12:10
Cieplice (koło posesji nr 29)	25	P		0,4	0:01	12:11
Cieplice skrzyżowanie	27	P		0,7	0:01	12:12
Nowotki II	29	P		1,3	0:01	12:13
Nowotki	31	P		2,0	0:01	12:14
Nowotki pętla	02	P		2,8	0:01	12:15
Nowotki	04	P		3,6	0:01	12:16
Nowotki II	06	P		4,1	0:01	12:17
Cieplice (koło posesji nr 23)	02	P		4,7	0:02	12:19
Cieplice (koło posesji nr 15)	04	P		5,5	0:02	12:21
Cieplice (koło posesji nr 5-6)	06	P		6,2	0:01	12:22
Cieplice (koło posesji nr 4)	08	P		6,6	0:02	12:24
Nowe Batorowo	02	P		8,8	0:02	12:26
Nowe Batorowo (koło posesji nr 27-28)	04	P		9,2	0:01	12:27
Batorowo (skrzyżowanie z drogą gminną)	06	P		9,7	0:01	12:28
Nowe Batorowo (skrzyżowanie z DP 1109N)	08	P		10,7	0:02	12:30
Nowe Batorowo	02	P		11,7	0:02	12:32
Nowakowo (koło posesji nr 36A)	04	P		12,6	0:01	12:33
Nowakowo	06	P		12,9	0:02	12:35
Nowakowo (koło posesji nr 31)	08	P		13,7	0:01	12:36
Nowakowo I	22	P		14,1	0:01	12:37
Nowakowo sklep	14	P		14,4	0:01	12:38
Nowakowo (koło posesji nr 13A)	16	P		14,8	0:01	12:39
Nowakowo (koło posesji nr 10)	18	P		15,2	0:01	12:40
Nowakowo UPT	12	P		15,7	0:01	12:41
Nowakowo n/2	08	P		16,2	0:01	12:42
Elbląg, Rubno (pętla)	571	M	p	17,1	0:02	12:44

7 - kursuje w niedzielę i w święta - 01.01.2024;06.01.2024;01.04.2024;01.05.2024.;03.05.2024 ;30.05.2024;15.08.2024., 25-26.12.2024

Rozkład jazdy zatwierdzono w dniu 29.12.2023 r.

Rozkład jazdy ważny od dnia 01.01.2024 r. do dnia 31.12.2024 r.

Rozkład jazdy stanowi załącznik do Zaświadczenia Nr 215 na wykonywanie publicznego transportu zbiorowego

Organizator:

o - odjazd


p - przyjazd

G - przystanek przy drodze gminnej

P - przystanek przy drodze powiatowej

M - przystanek przy drodze na terenie miasta Elbląga (poza drogami wojewódzkimi)

W - przystanek przy drodze wojewódzkiej



Bidomade
 15.12.2023