

Operator: Transport Samochodowy Mechanika Pojazdów Janusz Birkhołc ul. Nadrzeczna 25/8 82-340 Tolkmicko

Nazwa linii komunikacyjnej: Tolkmicko – Chojnowo – Pogrodzie – Wodynia – Pogrodzie – Brzezina – Rychnowy – Huta Żuławska – Pogrodzie – Chojnowo - Tolkmicko
Numer linii komunikacyjnej: U280410
Oznaczenie linii komunikacyjnej: U
Komunikacja zwykła

Rozkład jazdy ważny od: 01.01.2021 r.

				dni kursowania:	D	D
Przystanki	nr	droga	km	nar.		
Tolkmicko D.K.	-	105516N	0	0	08:30	11:30
Tolkmicko ul. Królewiecka	22P/11L	503	1	1	08:31	11:31
Skrzyż. na Nowinkę	24P/09L	503	1	2	08:33	11:33
Chojnowo	02P/03L	1146N	4	6	08:38	11:38
Pogrodzie Szkoła	04P/01L	1146N	3	9	08:42	11:42
Pogrodzie	20P/21L	504	1	10	08:43	11:43
Wodynia	-	dr. wewn.	1	11	08:44	11:44
Pogrodzie	20P/21L	504	1	12	08:45	11:45
Pogrodzie Kościół	01L/32P	503	1	13	08:46	11:46
Brzezina	02P/03L	1147N	2	15	08:49	11:49
Rychnowy	04P/01L	1147N	2	17	08:52	11:52
Huta Żuławska	25L/16P	504	2	19	08:55	11:55
Pogrodzie Kościół	01L/32P	503	4	23	09:00	12:00
Pogrodzie Szkoła	04P/01L	1146N	1	24	09:01	12:01
Chojnowo	02P/03L	1146N	3	27	09:05	12:05
Skrzyż. na Chojnowo	26P/07L	503	2	29	09:08	12:08
Skrzyż. na Nowinkę	24P/09L	503	1	30	09:09	12:09
Tolkmicko ul. Królewiecka	22P/11L	503	2	32	09:12	12:12
Tolkmicko D.K.	-	105516N	1	33	09:13	12:13

D - kursuje od poniedziałku do piątku, oprócz świąt


Rozkład jazdy zatwierdzono w dniu 30.12.2020 r.

Rozkład jazdy ważny od dnia 01.01.2021 r. do dnia 31.12.2021 r.

Rozkład jazdy stanowi załącznik do Zaświadczenia Nr 10/1 na wykonywanie publicznego transportu zbiorowego

Organizator:

STAROSTA ELBLĄSKI
ul. Saperów 14A, 82-300 Elbląg



Z up. STAROSTY
Bielaszk
mgr Emilia Bielaszewska
NACZELNIK
Wydziału Komunikacji i Transportu

Operator: Przedsiębiorstwo Komunikacji Samochodowej w Elblągu Sp. z o. o. Al. Grunwaldzka 61 82-300 Elbląg

Nazwa linii komunikacyjnej: **Młynary – Płonne – Błudowo – Włóczyska – Karszewo – Nowe Monasterzysko – Majewo – Milejewo – Majewo – Nowe Monasterzysko – Podgórze – Zaścianki – Młynary**
Numer linii komunikacyjnej: **U280412**
Oznaczenie linii komunikacyjnej: **U**
Komunikacja zwykła

Rozkład jazdy ważny od: 01.01.2021 r.

Przystanki	nr	droga	km	nar.	dni kursowania:		S
					czas	nar.	
Młynary	01	dr. gm.	0	0	00:00	00:00	05:37
Płonne	18P/21L	505	1,8	1,8	00:02	00:02	05:39
Płonne II	16P/23L	505	1,7	3,5	00:02	00:04	05:41
Błudowo	14P/25L	505	3	6,5	00:03	00:07	05:44
Błudowo	02	S22	1,6	8,1	00:02	00:09	05:46
Włóczyska kol.	40P/39L	505	1,2	9,3	00:02	00:11	05:48
Włóczyska	12P/27L	505	1,5	10,8	00:02	00:13	05:50
Włóczyska Kol.	40P/39L	505	1,5	12,3	00:02	00:15	05:52
Błudowo	02	S22	1,2	13,5	00:02	00:17	05:54
Karszewo	01/02	S22	4,8	18,3	00:05	00:22	05:59
Nowe Monasterzysko	10P/07L	1145N	3,4	21,7	00:04	00:26	06:03
Majewo	08P/09L	1145N	3,6	25,3	00:04	00:30	06:07
Milejewo III	06P/11L	1145N	1,3	26,6	00:02	00:32	06:08
Milejewo II	04P/13L	1145N	1	27,6	00:01	00:33	06:10
Majewo	08P/09L	1145N	2,3	29,9	00:03	00:36	06:13
Nowe Monasterzysko	10P/07L	1145N	3,6	33,5	00:04	00:40	06:17
Podgórze	12P/05L	1145N	3,3	36,8	00:04	00:44	06:21
Zaścianki II	14P/03L	1145N	1,5	38,3	00:02	00:46	06:23
Zaścianki Kol.	16P/01L	1145N	1	39,3	00:02	00:48	06:25
Młynary	01	dr. gm.	1,3	40,6	00:02	00:50	06:27

S - kursuje w dni nauki szkolnej


Rozkład jazdy zatwierdzono w dniu 30.12.2020 r.

Rozkład jazdy ważny od dnia 01.01.2021 r. do dnia 31.12.2021 r.

Rozkład jazdy stanowi załącznik do Zaświadczenia Nr 12/1 na wykonywanie publicznego transportu zbiorowego

Organizator:

STAROSTA ELBLĄSKI
ul. Saperów 14A, 82-300 Elbląg



Z up. STAROSTY
Bielonka
mgr Emilia Bieliszewska
NACZELNIK
Wdziału Komunikacji i Transportu

Operator: Przedsiębiorstwo Komunikacji Samochodowej w Elblągu Sp. z o. o. Al. Grunwaldzka 61 82-300 Elbląg

Nazwa linii komunikacyjnej:

Elbląg – Dąbrowa – Jagodnik – Piastowo – Milejewo – Majewo – Nowe Monasterzysko – Karszewo – Włóczyska – Błudowo – Płonno – Młynary – Gardyny – Kraskowo – Kurowo Braniewskie – Kraskowo – Gardyny – Młynary – Zaścianki – Zastawno – Pomorska Wieś Stoboje – Stagniewo – Elbląg

Nazwa linii komunikacyjnej: U280413

Oznaczenie linii komunikacyjnej: U

Komunikacja zwykła

Rozkład jazdy ważny od: 01.01.2021 r.

Przystanki	nr	droga	km	nar.	dni kursowania:		S
					czas	nar.	
Elbląg, D.A.	-	dr. wewn.	0	0	00:00	00:00	15:30
Elbląg, Nowowiejska	143/144	m. Elbląg	2,9	2,9	00:04	00:04	15:34
Elbląg, Królewiecka (Metalowców)	193/194	m. Elbląg	2,6	5,5	00:04	00:08	15:38
Elbląg, Dąbrowa	188/210	m. Elbląg	3,3	8,8	00:04	00:12	15:42
Elbląg, Dąbrowa I	207/209	m. Elbląg	1,1	9,9	00:02	00:14	15:44
Jagodnik skrzyż.	02P	504	1,1	11	00:02	00:16	15:46
Piastowo	04P	504	0,8	11,8	00:02	00:18	15:48
Piastowo kol.	06P	504	0,7	12,5	00:01	00:19	15:49
Milejewo	08P	504	0,6	13,1	00:01	00:20	15:50
Milejewo	02P/15L	1145N	0,6	13,7	00:01	00:21	15:51
Milejewo II	04P/13L	1145N	0,9	14,6	00:02	00:23	15:53
Milejewo III	06P/11L	1145N	1	15,6	00:01	00:24	15:54
Majewo	08P/09L	1145N	1,3	16,9	00:02	00:26	15:56
Nowe Monasterzysko	10P/07L	1145N	3,6	20,5	00:04	00:30	16:00
Karszewo	01/02	S22	3,4	23,9	00:04	00:34	16:04
Błudowo	02	S22	4,8	28,7	00:05	00:39	16:09
Włóczyska Kol.	40P/39L	505	1,2	29,9	00:02	00:41	16:11
Włóczyska	12P/27L	505	1,5	31,4	00:02	00:43	16:13
Włóczyska kol.	40P/39L	505	1,5	32,9	00:02	00:45	16:15
Błudowo	02	S22	1,2	34,1	00:02	00:47	16:17
Błudowo	14P/25L	505	2,1	36,2	00:03	00:50	16:20
Płonno II	16P/23L	505	2,4	38,6	00:03	00:53	16:23
Płonno	18P/21L	505	1,5	40,1	00:02	00:55	16:25
Młynary	01	dr. gm.	2	42,1	00:03	00:58	16:28
Gardyny	08P/01L	1149N	2,5	44,6	00:03	01:01	16:31
Kraskowo Kolonia	06P/03L	1149N	1,2	45,8	00:02	01:03	16:33
Kraskowo	04P/05L	1149N	0,7	46,5	00:01	01:04	16:34
Kurowo Braniewskie	02P/07L	1149N	0,8	47,3	00:02	01:06	16:36
Kraskowo	04P/05L	1149N	0,8	48,1	00:02	01:08	16:38
Kraskowo Kolonia	06P/03L	1149N	0,7	48,8	00:01	01:09	16:39
Gardyny	08P/01L	1149N	1,2	50	00:02	01:11	16:41
Młynary	01	dr. gm.	2,5	52,5	00:04	01:15	16:45
Zaścianki III	14P/29L	509	2,5	55	00:04	01:19	16:49
Zaścianki	12P/31L	509	1,4	56,4	00:02	01:21	16:51
Zastawno	10P/33L	509	2	58,4	00:03	01:24	16:54
Zastawno kol.	08P/35L	509	2	60,4	00:03	01:27	16:57
Pomorska Wieś	06P/37L	509	3,6	64	00:05	01:32	17:02
Wilkowo kol.	04P/39L	509	2,2	66,2	00:03	01:35	17:05
Stoboje	02P/41L	509	1,9	68,1	00:03	01:38	17:08
Elbląg, Stagniewo	558	m. Elbląg	1,6	69,7	00:02	01:40	17:10
Elbląg, Dębica I	614/615	m. Elbląg	1,7	71,4	00:03	01:43	17:13
Elbląg, Dębica	253/556	m. Elbląg	0,7	72,1	00:01	01:44	17:14
Elbląg, D.A.	-	dr. wewn.	4,8	76,9	00:07	01:51	17:21

S – kursuje w dni nauki szkolnej


Rozkład jazdy zatwierdzono w dniu 30.12.2020 r.

Rozkład jazdy ważny od dnia 01.01.2021 r. do dnia 31.12.2021 r.

Rozkład jazdy stanowi załącznik do Zaświadczenia Nr 13/1 na wykonywanie publicznego transportu zbiorowego

Organizator:

STAROSTA ELBLĄSKI
ul. Saperów 14A, 82-300 Elbląg



Z up. STAROSTY
Emilia Bielaszewska
mgr Emilia Bielaszewska
NAZELNIK
Wdziału Komunikacji i Transportu

Operator: Przedsiębiorstwo Komunikacji Samochodowej w Elblągu Sp. z o.o. Al. Grunwaldzka 61, 82-300 Elbląg

**Pasłęk - Rzędy - Strzelnica - Rogajny - Surowe - Nowy Cieszyn -
Grądówko - Grądko**

Nazwa linii komunikacyjnej:

Numer linii komunikacyjnej: **U280415**

Oznaczenie linii komunikacyjnej: **U**

Komunikacja zwykła

Rozkład jazdy ważny od: 01.01.2021 r.

Przystanek	nr	droga	dni kursowania:				D	
			km	nar.	czas	nar.	tam	powrót
Pasłęk Jagiełły	36/63	527	0	0	00:00	00:00	08:30	09:25
Pasłęk D.K.	-	dr.wew	0,8	0,8	00:02	00:02	08:32	09:23
Pasłęk Ogrodowa	-	dr.gmin	0,85	1,65	00:02	00:04	08:34	09:21
Rzędy	38/61	527	2,2	3,85	00:03	00:07	08:37	09:18
Strzelnica	40/59	527	1,2	5,05	00:02	00:09	08:39	09:16
Rogajny	42/57	527	1,2	6,25	00:02	00:11	08:41	09:14
Rogajny II	44/55	527	1,4	7,65	00:02	00:13	08:43	09:12
Surowe	46/53	527	1,6	9,25	00:02	00:15	08:45	09:10
Surowe Osiedle	01/08	1173N	0,9	10,15	00:02	00:17	08:47	09:08
Nowy Cieszyn	02/07	1175N	3,6	13,75	00:04	00:21	08:51	09:04
Grądówko	04/05	1175N	0,75	14,5	00:02	00:23	08:53	09:02
Grądko	03/06	1175N	1,7	16,2	00:02	00:25	08:55	09:00

D - kursuje od poniedziałku do piątku oprócz świąt

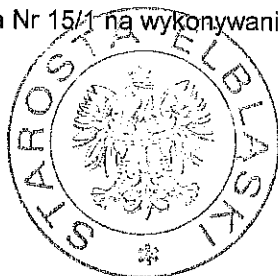
Rozkład jazdy zatwierdzono w dniu 30.12.2020 r.

Rozkład jazdy ważny od dnia 01.01.2021 r. do dnia 31.12.2021 r.

Rozkład jazdy stanowi załącznik do Zaświadczenia Nr 15/1 na wykonywanie publicznego transportu zbiorowego

Organizator:

STAROSTA ELBLĄSKI
ul. Saperów 14A, 82-300 Elbląg



Z up. STAROSTY
Emilia Bielaszewska
mgr Emilia Bielaszewska
NACZELNIK
Mdziału Komunikacji i Transportu

Operator: Przedsiębiorstwo Komunikacji Samochodowej w Elblągu Sp. z o.o. Al. Grunwaldzka 61, 82-300 Elbląg

Nazwa linii komunikacyjnej:

Pasłęk - Kupin - Cieszyniec - Burdajny - Skowrony
U280416

Numer linii komunikacyjnej:

Komunikacja zwykła

Rozkład jazdy ważny od: 04.08.2021

Przystanek	nr	droga	km	nar.	czas	nar.	D		D	
							tam	powrót	tam	powrót
Pasłęk ul. Ogrodowa	-	dr.gmin	0	0	00:00	00:00	12:00	13:36	13:35	15:11
Pasłęk D.K.	-	dr.wew	0,8	0,8	00:02	00:02	12:02	13:34	13:37	15:09
Pasłęk ul. Jaglelly	36/63	527	0,8	1,6	00:02	00:04	12:04	13:32	13:39	15:07
Pasłęk ul. Wojska Polskiego	34/65	527	0,5	2,1	00:01	00:05	12:05	13:31	13:40	15:06
Krosno II	32/67	527	2,2	4,3	00:02	00:07	12:07	13:29	13:42	15:04
Krosno	30/69	527	0,8	5,1	00:02	00:09	12:09	13:27	13:44	15:02
Rzeczna	110/109	513	1,1	6,2	00:02	00:11	12:11	13:25	13:46	15:00
Marianka Kol.	99/100	513	2,1	8,3	00:02	00:13	12:13	13:23	13:48	14:58
Pasłęk ul. Sprzymierzonych	02/97	513	1,8	10,1	00:02	00:15	12:15	13:21	13:50	14:56
Pasłęk ul. Sprzymierzonych SP	04/95	513	0,6	10,7	00:02	00:17	12:17	13:19	13:52	14:54
Pasłęk ul. Steffena	06/93	513	0,4	11,1	00:01	00:18	12:18	13:18	13:53	14:53
Kupin	08/91	513	2,6	13,7	00:03	00:21	12:21	13:15	13:56	14:50
Kajmy	10/89	513	1,5	15,2	00:02	00:23	12:23	13:13	13:58	14:48
Anglity	12/87	513	1,7	16,9	00:02	00:25	12:25	13:11	14:00	14:46
Kopina	14/85	513	0,8	17,7	00:02	00:27	12:27	13:09	14:02	14:44
Cieszyniec	16/83	513	1,4	19,1	00:02	00:29	12:29	13:07	14:04	14:42
Bielica II	18/81	513	1,2	20,3	00:02	00:31	12:31	13:05	14:06	14:40
Bielica	20/79	513	1	21,3	00:02	00:33	12:33	13:03	14:08	14:38
Burdajny	22/77	513	2,8	24,1	00:03	00:36	12:36	13:00	14:11	14:35
Osiek	06/03	1158N	2,4	26,5	00:03	00:39	12:39	12:57	14:14	14:32
Godkowo	24/75	513	5,3	31,8	00:06	00:45	12:45	12:51	14:20	14:26
Skowrony	04/01	1183N	2,4	34,2	00:03	00:48	12:48	12:48	14:23	14:23

D - kursuje od poniedziałku do piątku oprócz świąt

Rozkład jazdy zatwierdzono w dniu 02.08.2021 r.

Rozkład jazdy ważny od dnia 04.08.2021 r. do dnia 31.12.2021 r.

Rozkład jazdy stanowi załącznik do Zaświadczenia Nr 16/1 na wykonywanie publicznego transportu zbiorowego

Organizator:

STAROSTA ELBLĄSKI

ul. Saperów 14A, 82-300 Elbląg



STAROSTA ELBLĄSKI

mgr Maciej Romanowski

Operator: Przedsiębiorstwo Komunikacji Samochodowej w Elblągu Sp. z o.o. Al. Grunwaldzka 61, 82-300 Elbląg

**Młynarska Wola - Młynary - Zaścianki - Zastawno - Pomorska Wieś -
Wilkowo - Sierpin - Przezmark Osiedle - Przezmark - Nowina -
Gronowo Górne - Elbląg**

Nazwa linii komunikacyjnej:

Numer linii komunikacyjnej:

Oznaczenie linii komunikacyjnej:

Komunikacja zwykła

U280417

U

Rozkład jazdy ważny od: 01.01.2021 r.

Przystanek	nr	droga	dni kursowania:				D	D
			km	nar.	czas	nar.	tam	powrót
Młynarska Wola	18/25	509	0	0	00:00	00:00	11:40	19:00
Młynary UM	16/27	509	1,2	1,2	00:02	00:02	11:42	18:58
Młynary Rynek	01	dr.wew	1,1	2,3	00:02	00:04	11:44	18:56
Zaścianki III	14/29	509	2,5	4,8	00:03	00:07	11:47	18:53
Zaścianki	12/31	509	1,4	6,2	00:02	00:09	11:49	18:51
Zastawno	10/33	509	2	8,2	00:03	00:12	11:52	18:48
Zastawno Kol.	08/35	509	2	10,2	00:03	00:15	11:55	18:45
Pomorska Wieś	06/37	509	3,6	13,8	00:04	00:19	11:59	18:41
Wilkowo Kol.	04/39	509	2,2	16	00:03	00:22	12:02	18:38
Wilkowo	02 /11	1140N	1	17	00:02	00:24	12:04	18:36
Sierpin (Pętla)	04	1140N	2,7	19,7	00:03	00:27	12:07	18:33
Przezmark Osiedle	06 /09	1140N	1,7	21,4	00:02	00:29	12:09	18:31
Przezmark NŻ	04 /11	1137N	0,65	22,05	00:01	00:30	12:10	18:30
Przezmark	02 /13	1137N	0,5	22,55	00:01	00:31	12:11	18:29
Nowina	06 /09	1137N	2	24,55	00:03	00:34	12:14	18:26
Nowina - Sklep	08 /07	1137N	0,55	25,1	00:01	00:35	12:15	18:25
Gronowo Górne - Czechowo	12 /03	1137N	0,55	25,65	00:01	00:36	12:16	18:24
Gronowo Górne Ul. Szafirowa	03/06	1139N	1,3	26,95	00:02	00:38	12:18	18:22
Gronowo Górne Szkoła	02/07	1139N	0,35	27,3	00:01	00:39	12:19	18:21
Elbląg Ul. Grunwaldzka (Lecznica)	225/202	500	1,1	28,4	00:02	00:41	12:21	18:19
Elbląg D.A.	-	dr.wew	2,1	30,5	00:04	00:45	12:25	18:15

D - kursuje od poniedziałku do piątku oprócz świąt

Rozkład jazdy zatwierdzono w dniu 30.12.2020 r.


Rozkład jazdy ważny od dnia 01.01.2021 r. do dnia 31.12.2021 r.

Rozkład jazdy stanowi załącznik do Zaświadczenia Nr 17/1 na wykonywanie publicznego transportu zbiorowego

Organizator:

STAROSTA ELBLĄSKI

ul. Saperów 14A, 82-300 Elbląg



Z up. STAROSTY
Emilia Bielańska
mg Emilia Bielańska
NACZELNIK
Wydziału Komunikacji i Transportu

Operator: Przedsiębiorstwo Komunikacji Samochodowej w Elblągu Sp. z o.o. Al. Grunwaldzka 61, 82-300 Elbląg

Nazwa linii komunikacyjnej:

Pasłęk - Stegny - Kobyliny - Młynary - Młynarska Wola

Numer linii komunikacyjnej:

U280418

Komunikacja zwykła

Rozkład jazdy ważny od: 04.08.2021

Przystanek	nr	droga	km	nar.	czas	nar.	D tam	D powrót
Pasłęk ul. Ogrodowa	-	dr.gmin	0	0	00:00	00:00	09:59	10:30
Pasłęk D.K.	-	dr.wew	0,8	0,8	00:02	00:02	09:57	10:32
Pasłęk Jagielły	36/63	527	0,8	1,6	00:02	00:04	09:55	10:34
Pasłęk ul. Wojska Polskiego	34/65	527	0,5	2,1	00:01	00:05	09:54	10:35
Krosno II	32/67	527	2,2	4,3	00:02	00:07	09:52	10:37
Krosno	30/69	527	0,8	5,1	00:02	00:09	09:50	10:39
Rzeczna	110/109	513	1,1	6,2	00:02	00:11	09:48	10:41
Marianka Kol.	99/100	513	2,1	8,3	00:02	00:13	09:46	10:43
Pasłęk ul. Sprzymierzonych	02/97	513	1,8	10,1	00:02	00:15	09:44	10:45
Pasłęk ul. Sprzymierzonych SP	04/95	513	0,6	10,7	00:02	00:17	09:42	10:47
Pasłęk Kol.	01/38	505	0,9	11,6	00:02	00:19	09:40	10:49
Robity Skrzyż.	36/03	505	0,9	12,5	00:02	00:21	09:38	10:51
Stegny	05/34	505	2,9	15,4	00:03	00:24	09:35	10:54
Stegny D.K.	07/32	505	1,7	17,1	00:02	00:26	09:33	10:56
Dawidy	09/30	505	1,2	18,3	00:02	00:28	09:31	10:58
Olszówka	11/28	505	1,1	19,4	00:02	00:30	09:29	11:00
Sąpy	13/26	505	1,2	20,6	00:02	00:32	09:27	11:02
Kobyliny	15/24	505	1,7	22,3	00:02	00:34	09:25	11:04
Kobyliny Kol.	17/22	505	0,85	23,15	00:02	00:36	09:23	11:06
Młynary Cmentarz	19/20	505	0,85	24	00:02	00:38	09:21	11:08
Młynary Rynek	01	dr.wew	1,1	25,1	00:02	00:40	09:19	11:10
Młynary UM	16/27	509	1,1	26,2	00:02	00:42	09:17	11:12
Młynarska Wola	18/25	509	1,2	27,4	00:02	00:44	09:15	11:14


D - kursuje od poniedziałku do piątku oprócz świąt

Rozkład jazdy zatwierdzono w dniu 02.08.2021 r.

Rozkład jazdy ważny od dnia 04.08.2021 r. do dnia 31.12.2021 r.

Rozkład jazdy stanowi załącznik do Zaświadczenia Nr 18/2021 o wykonywanie publicznego transportu zbiorowego

Organizator: **STAROSTA ELBLĄSKI**
ul. Saperów 14A, 82-300 Elbląg



STAROSTA ELBLĄSKI

mgr Maciej Romanowski

Operator: Przedsiębiorstwo Komunikacji Samochodowej w Elblągu Sp. z o.o. Al. Grunwaldzka 61, 82-300 Elbląg

Nazwa linii komunikacyjnej:

Pasłek - Stegny - Młynary - Włóczyska - Kurowo Braniewskie - Młynary

Numer linii komunikacyjnej:

U280419

Komunikacja zwykła

Rozkład jazdy ważny od: 04.08.2021

Przystanek	nr	droga	km	nar.	czas		D	
					nar.	czas	tam	powrót
Pasłek ul. Ogrodowa	-	dr.gmin	0	0	00:00	00:00	08:00	13:45
Pasłek D.K.	-	dr.wew	0,8	0,8	00:02	00:02	08:02	13:43
Pasłek ul. Jagiełły	36/63	527	0,8	1,6	00:02	00:04	08:04	13:41
Pasłek ul. Wojska Polskiego	34/65	527	0,5	2,1	00:01	00:05	08:05	13:40
Krosno II	32/67	527	2,2	4,3	00:02	00:07	08:07	13:38
Krosno	30/69	527	0,8	5,1	00:02	00:09	08:09	13:36
Rzeczna	110/109	513	1,1	6,2	00:02	00:11	08:11	13:34
Marianka Kol.	99/100	513	2,1	8,3	00:02	00:13	08:13	13:32
Pasłek ul. Sprzymierzonych	02/97	513	1,8	10,1	00:02	00:15	08:15	13:30
Pasłek ul. Sprzymierzonych SP	04/95	513	0,6	10,7	00:02	00:17	08:17	13:28
Pasłek Kol.	01/38	505	0,9	11,6	00:02	00:19	08:19	13:26
Robity Skrzyż.	36/03	505	0,9	12,5	00:02	00:21	08:21	13:24
Stegny	05/34	505	2,9	15,4	00:03	00:24	08:24	13:21
Stegny D.K.	07/32	505	1,7	17,1	00:02	00:26	08:26	13:19
Dawidy	09/30	505	1,2	18,3	00:02	00:28	08:28	13:17
Olszówka	11/28	505	1,1	19,4	00:02	00:30	08:30	13:15
Sąpy	13/26	505	1,2	20,6	00:02	00:32	08:32	13:13
Kolbyliny	15/24	505	1,7	22,3	00:02	00:34	08:34	13:11
Kobyliny Kol.	17/22	505	0,85	23,15	00:02	00:36	08:36	13:09
Młynary Cmentarz	19/20	505	0,85	24	00:02	00:38	08:38	13:07
Młynary Rynek	01	dr.wew	1,1	25,1	00:02	00:40	08:40	13:05
Płonne	18/21	505	2,2	27,3	00:03	00:43	08:43	13:02
Płonne II	16/23	505	1,7	29	00:02	00:45	08:45	13:00
Błudowo	14/25	505	3	32	00:03	00:48	08:48	12:57
Włóczyska	12/27	505	3,9	35,9	00:04	00:52	08:52	12:53
Nowe Sadłuki	01/02	S22	5	40,9	00:06	00:58	08:58	12:47
Rucianka	02	S22	1,8	42,7	00:02	01:00	09:00	12:45
Kurowo Braniewskie	02/07	1149N	6,1	48,8	00:07	01:07	09:07	12:38
Kraskowo	04/05	1149N	0,9	49,7	00:02	01:09	09:09	12:36
Kraskowo Kol.	03/06	1149N	0,7	50,4	00:01	01:10	09:10	12:35
Gardyny	01/08	1149N	1,1	51,5	00:02	01:12	09:12	12:33
Młynary Rynek	01	dr.wew	2,5	54	00:03	01:15	09:15	12:30

D - kursuje od poniedziałku do piątku oprócz świąt

Rozkład jazdy zatwierdzono w dniu 02.08.2021 r.

Rozkład jazdy ważny od dnia 04.08.2021 r. do dnia 31.12.2021 r.

Rozkład jazdy stanowi załącznik do Zaświadczenia Nr 19/1 na wykonanie publicznego transportu zbiorowego

Organizator:

STAROSTA ELBLĄSKI
ul. Saperów 14A, 82-300 Elbląg



STAROSTA ELBLĄSKI

mgr Maciej Romanowski

Operator: Przedsiębiorstwo Komunikacji Samochodowej w Elblągu Sp. z o.o. Al. Grunwaldzka 61, 82-300 Elbląg

**Pasłęk - Nowa Wieś - Nowa Wieś Cierpkie - Rydzówka
- Czarna Góra - Kąty - Śliwica**

Nazwa linii komunikacyjnej:
Numer linii komunikacyjnej: **U280420**
Oznaczenie linii komunikacyjnej: **U**
Komunikacja zwykła

Rozkład jazdy ważny od: 01.01.2021 r.

Przystanek	nr	droga	dni kursowania:				D	D
			km	nar.	czas	nar.	tam	powrót
Pasłęk Jagiełły	36/63	527	0	0	00:00	00:00	09:15	10:03
Pasłęk Ogrodowa	-	dr.gmin	2,2	2,2	00:04	00:04	09:19	09:59
Pasłęk D.K.	-	dr.wew	0,9	3,1	00:02	00:06	09:21	09:57
Nowa Wieś	02/09	1181N	3,4	6,5	00:04	00:10	09:25	09:53
Nowa Wieś	04/07	1181N	0,5	7	00:01	00:11	09:26	09:52
Nowa Wieś Cierpkie (dworzec)	06/05	1181N	0,8	7,8	00:02	00:13	09:28	09:50
Rydzówka	08/03	1181N	2	9,8	00:03	00:16	09:31	09:47
Czarna Góra	10/01	1181N	1,8	11,6	00:02	00:18	09:33	09:45
Kąty	07/08	526	1,5	13,1	00:02	00:20	09:35	09:43
Śliwica	08/07	1185N	2,2	15,3	00:03	00:23	09:38	09:40

D - kursuje od poniedziałku do piątku oprócz świąt


Rozkład jazdy zatwierdzono w dniu 30.12.2020 r.

Rozkład jazdy ważny od dnia 01.01.2021 r. do dnia 31.12.2021 r.

Rozkład jazdy stanowi załącznik do Zaświadczenia Nr 20/1 na wykonywanie publicznego transportu zbiorowego

Organizator:

STAROSTA ELBLĄSKI
ul. Saperów 14A, 82-300 Elbląg



Z up. STAROSTY
mgr Emilia Bielaszewska
mgr Emilia Bielaszewska
NACZELNIK
Wdziału Komunikacji i Transportu

Operator: Przedsiębiorstwo Komunikacji Samochodowej w Elblągu Sp. z o.o. Al. Grunwaldzka 61, 82-300 Elbląg

Nazwa linii komunikacyjnej: **Pasłęk - Majki - Zielonka Pasłęcka - Marzewo - Dargowo - Drulity - Lepno**
Numer linii komunikacyjnej: **U280421**
Oznaczenie linii komunikacyjnej: **U**
Komunikacja zwykła

Rozkład jazdy ważny od: 01.01.2021 r.

Przystanek	nr	droga	dni kursowania:				D		D	
			km	nar.	czas	nar.	tam	powrót	tam	powrót
Pasłęk Jagiełły	36/63	527	0	0	00:00	00:00	09:10	10:09	13:00	13:59
Pasłęk Ogrodowa	-	dr.gmin	2,2	2,2	00:04	00:04	09:14	10:05	13:04	13:55
Pasłęk D.K.	-	dr.wew	0,9	3,1	00:02	00:06	09:16	10:03	13:06	13:53
Majki	04/09	1991N	3,9	7	00:04	00:10	09:20	09:59	13:10	13:49
Zielonka Pasłęcka	06/07	1991N	3,9	10,9	00:04	00:14	09:24	09:55	13:14	13:45
Zielonka Pasłęcka - Kolonia	05/08	1991N	1,1	12	00:02	00:16	09:26	09:53	13:16	13:43
Marzewo Kolonia	03/10	1991N	1,3	13,3	00:02	00:18	09:28	09:51	13:18	13:41
Marzewo	01/12	1991N	1,1	14,4	00:02	00:20	09:30	09:49	13:20	13:39
Dargowo	01/04	1179N	1,6	16	00:02	00:22	09:32	09:47	13:22	13:37
Drulity	02/03	1179N	2,2	18,2	00:03	00:25	09:35	09:44	13:25	13:34
Lepno	10/05	526	3,8	22	00:04	00:29	09:39	09:40	13:29	13:30

D -kursuje od poniedziałku do piątku oprócz świąt


Rozkład jazdy zatwierdzono w dniu 30.12.2020 r.

Rozkład jazdy ważny od dnia 01.01.2021 r. do dnia 31.12.2021 r.

Rozkład jazdy stanowi załącznik do Zaświadczenia Nr 21/1 na wykonywanie publicznego transportu zbiorowego

Organizator:

STAROSTA ELBLĄSKI
ul. Saperów 14A, 82-300 Elbląg



Z up. STAROSTY
Emilia Bielaszewska
mgr Emilia Bielaszewska
NACZELNIK
Wydziału Komunikacji i Transportu

Operator: Przedsiębiorstwo Komunikacji Samochodowej w Elblągu Sp. z o.o. Al. Grunwaldzka 61, 82-300 Elbląg

Elbląg - Raczki Elbląskie - Tropy Elbląskie - Żurawiec -
Krzewsk - Wiśniewo - Balewo - Markusy - Rachowo -
Wiśniewo - Dzierzgonka - Nowe Dolno - Stankowo -
Topolno Małe - Marwica - Marwica Wlk. - Wysoka - Rychliki -
Dymnik - Kwietniewo

Nazwa linii komunikacyjnej:

Numer linii komunikacyjnej:

U280422

Oznaczenie linii komunikacyjnej:

U

Komunikacja zwykła

Rozkład jazdy ważny od: 01.01.2021 r.

Przystanek	nr	droga	dni kursowania:				E tam	E powrót
			km	nar.	czas	nar.		
Elbląg D.A.	-	dr.wew	0	0	00:00	00:00	13:00	15:39
Elbląg Al. Tysiąclecia (OPGiK)	101	500	1,1	1,1	00:03	00:03	13:03	-
Elbląg Warszawska (Żuławska)	41/42	500	0,8	1,9	00:02	00:05	13:05	15:34
Raczki Elbląskie I	06/35	1121N	2,7	4,6	00:04	00:09	13:09	15:30
Raczki Elbląskie PK	02/39	1121N	0,7	5,3	00:01	00:10	13:10	15:29
Raczki Elbląskie	04/37	1121N	1	6,3	00:02	00:12	13:12	15:27
Raczki Elbląskie II	08/33	1121N	1	7,3	00:02	00:14	13:14	15:25
Tropy Elbląskie	10/31	1121N	1,2	8,5	00:02	00:16	13:16	15:23
Tropy Elbląskie II	14/27	1121N	0,7	9,2	00:01	00:17	13:17	15:22
Żurawiec II	18/23	1121N	0,8	10	00:02	00:19	13:19	15:20
Żurawiec	16/25	1121N	1,2	11,2	00:02	00:21	13:21	15:18
Żurawiec skrzyżowanie	20/21	1121N	1,3	12,5	00:02	00:23	13:23	15:16
Krzewsk	24/17	1121N	1,2	13,7	00:02	00:25	13:25	15:14
Krzewsk II	28/13	1121N	1,3	15	00:02	00:27	13:27	15:12
Wiśniewo	32/15	1119N	2,2	17,2	00:03	00:30	13:30	15:09
Wiśniewo II	30/17	1119N	0,6	17,8	00:01	00:31	13:31	15:08
Balewo	24/23	1119N	1,5	19,3	00:02	00:33	13:33	15:06
Markusy (UG)	20/15	1126N	0,9	20,2	00:02	00:35	13:35	15:04
Rachowo N/Z	08/01	1123N	1,8	22	00:02	00:37	13:37	15:02
Rachowo	34/07	1121N	0,9	22,9	00:02	00:39	13:39	15:00
Wiśniewo Szkoła	32/09	1121N	1,3	24,2	00:02	00:41	13:41	14:58
Wiśniewo	28/19	1119N	0,6	24,8	00:01	00:42	13:42	14:57
Dzierzgonka	34/13	1119N	1,1	25,9	00:02	00:44	13:44	14:55
Nowe Dolno	36/11	1119N	0,5	26,4	00:01	00:45	13:45	14:54
Nowe Dolno II	38/09	1119N	1,6	28	00:02	00:47	13:47	14:52
Stankowo II	42/05	1119N	0,8	28,8	00:01	00:48	13:48	14:51
Stankowo	40/07	1119N	1,5	30,3	00:02	00:50	13:50	14:49
Topolno Małe II	44/03	1119N	0,6	30,9	00:01	00:51	13:51	14:48
Topolno Małe	46/01	1119N	0,8	31,7	00:01	00:52	13:52	14:47
Marwica	20/79	527	2,1	33,8	00:03	00:55	13:55	14:44
Marwica Wlk.	18/81	527	1,1	34,9	00:02	00:57	13:57	14:42
Wysoka skrzyż.	16/83	527	1	35,9	00:02	00:59	13:59	14:40
Rychliki kol.	14/85	527	1,1	37	00:02	01:01	14:01	14:38
Rychliki	12/87	527	1,1	38,1	00:02	01:03	14:03	14:36
Dymnik	10/89	527	3,7	41,8	00:04	01:07	14:07	14:32
Kwietniewo	08/91	527	1,6	43,4	00:02	01:09	14:09	14:30

E - kursuje od poniedziałku do soboty oprócz świąt


Rozkład jazdy zatwierdzono w dniu 30.12.2020 r.

Rozkład jazdy ważny od dnia 01.01.2021 r. do dnia 31.12.2021 r.

Rozkład jazdy stanowi załącznik do Zaświadczenia Nr 22/1 na wykonywanie publicznego transportu zbiorowego

Organizator:

STAROSTA ELBLĄSKI
ul. Sądowa 14A, 82-300 Elbląg



Z up. STAROSTY
Emilia Bielaszewska
mgr Emilia Bielaszewska
NACZELNIK
Wydziału Komunikacji i Transportu

Operator: Przedsiębiorstwo Komunikacji Samochodowej w Elblągu Sp. z o.o. Al. Grunwaldzka 61, 82-300 Elbląg

Elbląg - Raczkі Elbląskie - Tropy Elbląskie - Żurawiec - Krzewsk - Wiśniewo - Balewo - Markusy -
Zwierzeńskie Pole - Zwierzno - Kępniewo - Brudzędy - Stare Dolno

Nazwa linii komunikacyjnej:

Numer linii komunikacyjnej:

U280423

Oznaczenie linii komunikacyjnej:

U

Komunikacja zwykła

Rozkład jazdy ważny od: 01.01.2021 r.

Przystanek	nr	droga	dni kursowania:				E		E		E		E	
			km	nar.	czas	nar.	tam	powrót	tam	powrót	tam	powrót	tam	powrót
Elbląg D.A.	-	dr.wew	0	0	00:00	00:00	08:00	09:51	09:30	11:21	11:00	12:51	18:30	20:21
Elbląg Al. Tysiąclecia (OPGiK)	101	500	1,1	1,1	00:03	00:03	08:03	-	09:33	-	11:03	-	18:33	-
Elbląg Warszawska (Żulawska)	41/42	500	0,8	1,9	00:02	00:05	08:05	09:46	09:35	11:16	11:05	12:46	18:35	20:16
Raczkі Elbląskie I	06/35	1121N	2,7	4,6	00:04	00:09	08:09	09:42	09:39	11:12	11:09	12:42	18:39	20:12
Raczkі Elbląskie PK	02/39	1121N	0,7	5,3	00:01	00:10	08:10	09:41	09:40	11:11	11:10	12:41	18:40	20:11
Raczkі Elbląskie	04/37	1121N	1	6,3	00:02	00:12	08:12	09:39	09:42	11:09	11:12	12:39	18:42	20:09
Raczkі Elbląskie II	08/33	1121N	1	7,3	00:02	00:14	08:14	09:37	09:44	11:07	11:14	12:37	18:44	20:07
Tropy Elbląskie	10/31	1121N	1,2	8,5	00:02	00:16	08:16	09:35	09:46	11:05	11:16	12:35	18:46	20:05
Tropy Elbląskie II	14/27	1121N	0,7	9,2	00:01	00:17	08:17	09:34	09:47	11:04	11:17	12:34	18:47	20:04
Żurawiec II	18/23	1121N	0,8	10	00:02	00:19	08:19	09:32	09:49	11:02	11:19	12:32	18:49	20:02
Żurawiec	16/25	1121N	1,2	11,2	00:02	00:21	08:21	09:30	09:51	11:00	11:21	12:30	18:51	20:00
Żurawiec skrzyżowanie	20/21	1121N	1,3	12,5	00:02	00:23	08:23	09:28	09:53	10:58	11:23	12:28	18:53	19:58
Krzewsk	24/17	1121N	1,2	13,7	00:02	00:25	08:25	09:26	09:55	10:56	11:25	12:26	18:55	19:56
Krzewsk II	28/13	1121N	1,3	15	00:02	00:27	08:27	09:24	09:57	10:54	11:27	12:24	18:57	19:54
Wiśniewo	32/15	1119N	2,2	17,2	00:03	00:30	08:30	09:21	10:00	10:51	11:30	12:21	19:00	19:51
Wiśniewo II	30/17	1119N	0,6	17,8	00:01	00:31	08:31	09:20	10:01	10:50	11:31	12:20	19:01	19:50
Balewo	24/23	1119N	1,5	19,3	00:02	00:33	08:33	09:18	10:03	10:48	11:33	12:18	19:03	19:48
Markusy (UG)	20/15	1126N	0,9	20,2	00:02	00:35	08:35	09:16	10:05	10:46	11:35	12:16	19:05	19:46
Zwierzeńskie Pole	14/21	1126N	1,7	21,9	00:02	00:37	08:37	09:14	10:07	10:44	11:37	12:14	19:07	19:44
Zwierzno (skrzyżowanie)	12/23	1126N	1,2	23,1	00:02	00:39	08:39	09:12	10:09	10:42	11:39	12:12	19:09	19:42
Kępniewo III	38/19	1103N	2	25,1	00:03	00:42	08:42	09:09	10:12	10:39	11:42	12:09	19:12	19:39
Kępniewo IV skrzyżowanie	38/17	1103N	0,7	25,8	00:01	00:43	08:43	09:08	10:13	10:38	11:43	12:08	19:13	19:38
Kępniewo sklep	40/15	1103N	1,3	25,8	00:02	00:45	08:45	09:06	10:15	10:36	11:45	12:06	19:15	19:36
Brudzędy	42/13	1103N	1,8	28,9	00:02	00:47	08:47	09:04	10:17	10:34	11:47	12:04	19:17	19:34
Brudzędy II	46/09	1103N	1	29,9	00:02	00:49	08:49	09:02	10:19	10:32	11:49	12:02	19:19	19:32
Stare Dolno	48/07	1103N	1,1	31	00:02	00:51	08:51	09:00	10:21	10:30	11:51	12:00	19:21	19:30

E - kursuje od poniedziałku do soboty oprócz świąt

Rozkład jazdy zatwierdzono w dniu 30.12.2020 r.

Rozkład jazdy ważny od dnia 01.01.2021 r. do dnia 31.12.2021 r.

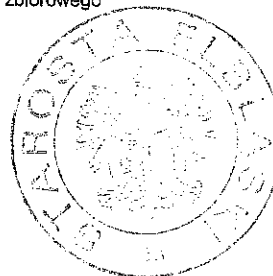
Rozkład jazdy stanowi załącznik do Zaświadczenia Nr 23/1 na wykonywanie publicznego transportu zbiorowego

Organizator:

STAROSTA ELBLĄSKI

ul. Saperów 14A, 82-300 Elbląg

Z up. STAROSTY
Emilia Bielaszewska
mgr Emilia Bielaszewska
NACZELNIK
Miejskiego Zarządu Komunikacji i Transportu



Operator: Przedsiębiorstwo Komunikacji Samochodowej w Elblągu Sp. z o.o. Al. Grunwaldzka 61, 82-300 Elbląg

Elbląg - Szopy - Jegłownik - Gronowo Elbląskie - Różany -
Rozgart - Różany - Zwiarżno - Kępniewo - Brudzędy -
Stare Dolno

Nazwa linii komunikacyjnej:

Numer linii komunikacyjnej:

Oznaczenie linii komunikacyjnej:

Komunikacja zwykła

U280424

U

Rozkład jazdy ważny od: 01.01.2021 r.

Przystanek	nr	droga	dni kursowania:				E	E
			km	nar.	czas	nar.	tam	powrót
Elbląg D.A.	-	dr.wew	0	0	00:00	00:00	12:30	14:13
Elbląg Al. Tysiąclecia (OPGiK)	101	500	1,1	1,1	00:03	00:03	12:33	-
Elbląg Warszawska (Żuławska)	41/42	500	0,8	1,9	00:02	00:05	12:35	14:08
Szopy	[01/02	S22	5,8	7,7	00:06	00:11	12:41	14:02
Jegłownik	01/02	S22	1,6	9,3	00:02	00:13	12:43	14:00
Jegłownik Skrzyżowanie	14/41	1103N	0,6	9,9	00:01	00:14	12:44	13:59
Jegłownik Ośrodek Zdrowia	16/39	1103N	0,7	10,6	00:01	00:15	12:45	13:58
Jegłownik Kolonia II	18/37	1103N	1,5	12,1	00:02	00:17	12:47	13:56
Gronowo Elbląskie	20/35	1103N	2,4	14,5	00:03	00:20	12:50	13:53
Gronowo Elbl. Kolonia	22/33	1103N	1,8	16,3	00:02	00:22	12:52	13:51
Różany	24/31	1103N	1	17,3	00:02	00:24	12:54	13:49
Rozgart skrzyżowanie	06/07	1122N	1,1	18,4	00:02	00:26	12:56	13:47
Różany koło mostu	26/29	1103N	0,9	19,3	00:02	00:28	12:58	13:45
Zwiarżno most	28/27	1103N	0,2	19,5	00:01	00:29	12:59	13:44
Zwiarżno (skrzyżowanie)	12/23	1126N	3,6	23,1	00:02	00:31	13:01	13:42
Kępniewo III	36/19	1103N	2	25,1	00:03	00:34	13:04	13:39
Kępniewo IV skrzyżowanie	38/17	1103N	0,7	25,8	00:01	00:35	13:05	13:38
Kępniewo sklep	40/15	1103N	1,3	25,8	00:02	00:37	13:07	13:36
Brudzędy	42/13	1103N	1,8	28,9	00:02	00:39	13:09	13:34
Brudzędy II	46/09	1103N	1	29,9	00:02	00:41	13:11	13:32
Stare Dolno	48/07	1103N	1,1	31	00:02	00:43	13:13	13:30

E - kursuje od poniedziałku do soboty oprócz świąt


Rozkład jazdy zatwierdzono w dniu 30.12.2020 r.

Rozkład jazdy ważny od dnia 01.01.2021 r. do dnia 31.12.2021 r.

Rozkład jazdy stanowi załącznik do Zaświadczenia Nr 24/1 na wykonywanie publicznego transportu zbiorowego

Organizator:

STAROSTA ELBLĄSKI
ul. Saperów 14A, 82-300 Elbląg



Z up. STAROSTY
Emilia Bielaszewska
mgr Emilia Bielaszewska
NACZELNIK
Wdziału Komunikacji i Transportu

Operator: Przedsiębiorstwo Komunikacji Samochodowej w Elblągu Sp. z o.o. Al. Grunwaldzka 61, 82-300 Elbląg

**Elbląg - Raczki Elbląskie - Tropy Elbląskie - Żurawiec -
Krzewsk - Wiśniewo - Balewo - Markusy - Rachowo -
Wiśniewo - Dzierzgonka - Nowe Dolno - Stankowo**

Nazwa linii komunikacyjnej:

Numer linii komunikacyjnej:

Oznaczenie linii komunikacyjnej:

Komunikacja zwykła

U280425

U

Rozkład jazdy ważny od: 01.01.2021 r.

Przystanek	nr	droga	dni kursowania:				E	E
			km	nar.	czas	nar.	tam	powrót
Elbląg D.A.		dr.wew	0	0	00:00	00:00	06:45	08:25
Elbląg Al. Tysiąclecia (OPGiK)	101	500	1,1	1,1	00:03	00:03	06:48	-
Elbląg Warszawska (Żuławska)	41/42	500	0,8	1,9	00:02	00:05	06:50	08:20
Raczki Elbląskie I	06/35	1121N	2,7	4,6	00:04	00:09	06:54	08:16
Raczki Elbląskie PK	02/39	1121N	0,7	5,3	00:01	00:10	06:55	08:15
Raczki Elbląskie	04/37	1121N	1	6,3	00:02	00:12	06:57	08:13
Raczki Elbląskie II	08/33	1121N	1	7,3	00:02	00:14	06:59	08:11
Tropy Elbląskie	10/31	1121N	1,2	8,5	00:02	00:16	07:01	08:09
Tropy Elbląskie II	14/27	1121N	0,7	9,2	00:01	00:17	07:02	08:08
Żurawiec II	18/23	1121N	0,8	10	00:02	00:19	07:04	08:06
Żurawiec	16/25	1121N	1,2	11,2	00:02	00:21	07:06	08:04
Żurawiec skrzyżowanie	20/21	1121N	1,3	12,5	00:02	00:23	07:08	08:02
Krzewsk	24/17	1121N	1,2	13,7	00:02	00:25	07:10	08:00
Krzewsk II	28/13	1121N	1,3	15	00:02	00:27	07:12	07:58
Wiśniewo	32/15	1119N	2,2	17,2	00:03	00:30	07:15	07:55
Wiśniewo II	30/17	1119N	0,6	17,8	00:01	00:31	07:16	07:54
Balewo	24/23	1119N	1,5	19,3	00:02	00:33	07:18	07:52
Markusy (UG)	20/15	1126N	0,9	20,2	00:02	00:35	07:20	07:50
Rachowo N/Z	08/01	1123N	1,8	22	00:02	00:37	07:22	07:48
Rachowo	34/07	1121N	0,9	22,9	00:02	00:39	07:24	07:46
Wiśniewo Szkoła	32/09	1121N	1,3	24,2	00:02	00:41	07:26	07:44
Wiśniewo	28/19	1119N	0,6	24,8	00:01	00:42	07:27	07:43
Dzierzgonka	34/13	1119N	1,1	25,9	00:02	00:44	07:29	07:41
Nowe Dolno	36/11	1119N	0,5	26,4	00:01	00:45	07:30	07:40
Nowe Dolno II	38/09	1119N	1,6	28	00:02	00:47	07:32	07:38
Stankowo II	42/05	1119N	0,8	28,8	00:01	00:48	07:33	07:37
Stankowo	40/07	1119N	1,5	30,3	00:02	00:50	07:35	07:35

E - kursuje od poniedziałku do soboty oprócz świąt

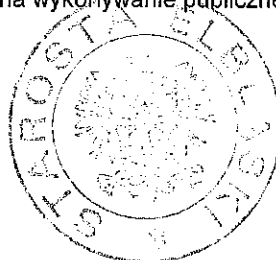
Rozkład jazdy zatwierdzono w dniu 30.12.2020 r.

Rozkład jazdy ważny od dnia 01.01.2021 r. do dnia 31.12.2021 r.

Rozkład jazdy stanowi załącznik do Zaświadczenia Nr 25/1 na wykonywanie publicznego transportu zbiorowego

Organizator:

STAROSTA ELBLĄSKI
ul. Gaperów 14A, 82-300 Elbląg



Z up. STAROSTY
Emilia Bielaszewska
mgr Emilia Bielaszewska
NACZELNIK
Wydziału Komunikacji i Transportu

Operator: NOIR Sp. z o. o. Plac Dworcowy 3A/E 82-300 Elbląg

Nazwa linii komunikacyjnej: **Elbląg – Milejewo – Ogrodniki – Pagórki – Łęcze – Elbląg**
Numer linii komunikacyjnej: **U280426**
Oznaczenie linii komunikacyjnej: **U**
Komunikacja zwykła

Rozkład jazdy ważny od: 01.01.2021 r.

Przystanki	nr	droga	dni kursowania:		D	D
			km	nar.		
Elbląg, Dworzec (pętla)	277	m. Elbląg	0	0	05:40	16:35
Elbląg, Nowowiejska	143	m. Elbląg	3	3	05:45	16:40
Elbląg, Królewiecka (Metalowców)	194	m. Elbląg	2	5	05:48	16:43
Jagodnik skrzyż.	02P	504	2	7	05:51	16:46
Piastowo	04P	504	2	9	05:53	16:48
Piastowo kol.	06P	504	3	12	05:56	16:51
Milejewo	08P	504	2	14	05:59	16:54
Milejewo II	10P	504	1	15	06:01	16:56
Ogrodniki	02P	1132N	3	18	06:04	16:59
Pagórki NŻ	06P	1132N	2	20	06:06	17:01
Pagórki	04P	1132N	2	22	06:08	17:03
Łęcze Wieś	08P/03L	1132N	4	26	06:12	17:07
Łęcze	02P/05L	1136N	1	27	06:14	17:09
Elbląg, Królewiecka (Metalowców)	193	m. Elbląg	10	37	06:25	17:23
Elbląg, Królewiecka (Zes.Szk.Gospodar.)	300	m. Elbląg	1	38	06:28	17:26
Elbląg, Nowowiejska	144	m. Elbląg	1	39	06:30	17:28
Elbląg, Sienkiewicza	147	m. Elbląg	1	40	06:32	17:30
Elbląg, Dworzec (pętla)	278	m. Elbląg	2	42	06:35	17:33

D - kursuje od poniedziałku do piątku, oprócz świąt


Rozkład jazdy zatwierdzono w dniu 30.12.2020 r.

Rozkład jazdy ważny od dnia 01.01.2021 r. do dnia 31.12.2021 r.

Rozkład jazdy stanowi załącznik do Zaświadczenia Nr 26 na wykonywanie publicznego transportu zbiorowego
Organizator:

STAROSTA ELBLĄSKI
Al. Saperów 14A, 82-300 Elbląg

Z up. STAROSTY
Emilia Bielaszewska
mgr Emilia Bielaszewska
NACZELNIK
Wydziału Komunikacji i Transportu



Operator: Przedsiębiorstwo Komunikacji Samochodowej w Elblągu Sp. z o. o. Al. Grunwaldzka 61 82-300 Elbląg

Nazwa linii komunikacyjnej: **Pasłęk - Krosno - Nowe Kusy - Sokółka - Jelonki - Marwica - Wysoka - Rychliki - Rejsyty**

Numer linii komunikacyjnej: **U280427**

Oznaczenie linii komunikacyjnej: **U**

Komunikacja zwykła

Rozkład jazdy ważny od: **01.01.2021 r.**

Przystanki	nr	droga	dni kursowania:				1, 3, 5	1, 3, 5	1, 3, 5	1, 3, 5
			km	nar.	czas	nar.	tam	powrót	tam	powrót
Pasłęk ul. Ogrodowa	-	dr. gm.	0,0	0,0	00:00	00:00	8:10	9:19	13:00	14:09
Pasłęk D:K.	-	dr. wewn.	0,9	0,9	00:02	00:02	8:12	9:17	13:02	14:07
Pasłęk ul. Jagiełły	36P/63L	527	0,8	1,7	00:02	00:04	8:14	9:15	13:04	14:05
Pasłęk ul. Wojska Polskiego	34P/65L	527	0,7	2,4	00:01	00:05	8:16	9:14	13:05	14:04
Krosno II	32P/67L	527	2,4	4,8	00:03	00:08	8:18	9:11	13:08	14:01
Krosno	30P/69L	527	0,8	5,6	00:02	00:10	8:20	9:09	13:10	13:59
Nowe Kusy	28P/71L	527	2,2	7,8	00:03	00:13	8:23	9:06	13:13	13:56
Sokółka	26P/73L	527	1,0	8,8	00:02	00:15	8:25	9:04	13:15	13:54
Jelonki II nż	24P/75L	527	1,1	9,9	00:02	00:17	8:27	9:02	13:17	13:52
Jelonki	22P/77L	527	1,1	11,0	00:02	00:19	8:29	9:00	13:19	13:50
Marwica	20P/79L	527	1,3	12,3	00:02	00:21	8:31	8:58	13:21	13:48
Marwica Wilk.	18P/81L	527	1,1	13,4	00:02	00:23	8:33	8:56	13:23	13:46
Wysoka Skrzyż	16P/83L	527	1,0	14,4	00:02	00:25	8:35	8:54	13:25	13:44
Rychliki Kol.	14P/85L	527	1,0	15,4	00:02	00:27	8:37	8:52	13:27	13:42
Rychliki	12P/87L	527	0,9	16,3	00:02	00:29	8:39	8:50	13:29	13:40
Rejsyty	04P/01L	1187N	0,4	20,3	00:05	00:34	8:44	8:45	13:34	13:35

1 - kursuje w poniedziałki oprócz świąt

3 - kursuje w środy oprócz świąt

5 - kursuje w piątki oprócz świąt

Rozkład jazdy zatwierdzono w dniu 30.12.2020 r.


Rozkład jazdy ważny od dnia 01.01.2021 r. do dnia 31.12.2021 r.

Rozkład jazdy stanowi załącznik do Zaświadczenia Nr 27 na wykonywanie publicznego transportu zbiorowego

Organizator:

STARSZYSTWA ELBLĄSKIE
ul. Supełów 14A, 82-300 Elbląg

Z up. STAROSTY
Emilia Bietaszewska
mgr Emilia Bietaszewska
NACZELNIK
Wdziału Komunikacji i Transportu



Operator: Przedsiębiorstwo Komunikacji Samochodowej w Elblągu Sp. z o. o. Al. Grunwaldzka 61 82-300 Elbląg

Nazwa linii komunikacyjnej: **Pasłęk - Krosno - Nowe Kusy - Sokółka - Jelonki - Marwica - Wysoka - Rychliki - Wysoka - Powodowo**

Numer linii komunikacyjnej: **U280428**

Oznaczenie linii komunikacyjnej: **U**

Komunikacja zwykła

Rozkład jazdy ważny od: **01.01.2021 r.**

Przystanki	nr	droga	dni kursowania:				4	4	4	4
			km	nar.	czas	nar.	tam	powrót	tam	powrót
Pasłęk ul. Ogrodowa	-	dr. gm.	0,0	0,0	00:00	00:00	8:00	9:19	13:00	14:19
Pasłęk D.K.	-	dr. wewn.	0,9	0,9	00:02	00:02	8:02	9:17	13:02	14:17
Pasłęk ul. Jagietły	36P/63L	527	0,8	1,7	00:02	00:04	8:04	9:15	13:04	14:15
Pasłęk ul. Wojska Polskiego	34P/65L	527	0,7	2,4	00:01	00:05	8:06	9:14	13:05	14:14
Krosno II	32P/67L	527	2,4	4,8	00:03	00:08	8:08	9:11	13:08	14:11
Krosno	30P/69L	527	0,8	5,6	00:02	00:10	8:10	9:09	13:10	14:09
Nowe Kusy	28P/71L	527	2,2	7,8	00:03	00:13	8:13	9:06	13:13	14:06
Sokółka	26P/73L	527	1,0	8,8	00:02	00:15	8:15	9:04	13:15	14:04
Jelonki II nż	24P/75L	527	1,1	9,9	00:02	00:17	8:17	9:02	13:17	14:02
Jelonki	22P/77L	527	1,1	11,0	00:02	00:19	8:19	9:00	13:19	14:00
Marwica	20P/79L	527	1,3	12,3	00:02	00:21	8:21	8:58	13:21	13:58
Marwica Wik.	18P/81L	527	1,1	13,4	00:02	00:23	8:23	8:56	13:23	13:56
Wysoka Skrzyż	16P/83L	527	1,0	14,4	00:02	00:25	8:25	8:54	13:25	13:54
Rychliki	12P/87L	527	1,9	16,3	00:04	00:29	8:29	8:50	13:29	13:50
Wysoka Skrzyż	16P/83L	527	1,9	18,2	00:04	00:33	8:33	8:47	13:33	13:46
Wysoka	54P/01L	1103N	2,6	20,8	00:03	00:36	8:36	8:43	13:36	13:43
Powodowo	52P/03L	1103N	2,5	23,3	00:03	00:39	8:39	8:40	13:39	13:40

4 - kursuje w czwartki oprócz świąt


Rozkład jazdy zatwierdzono w dniu 30.12.2020 r.

Rozkład jazdy ważny od dnia 01.01.2021 r. do dnia 31.12.2021 r.

Rozkład jazdy stanowi załącznik do Zaświadczenia Nr 28 na wykonywanie publicznego transportu zbiorowego

Organizator:

STAROSTA ELBLĄSKI
ul. Saperów 14A, 82-300 Elbląg
Z up. STAROSTY
Emilia Bielaszewska
mgr Emilia Bielaszewska
NACZELNIK
Wydziału Komunikacji i Transportu



Operator: NOIR Sp. z o. o. Plac Dworcowy 3A/E 82-300 Elbląg

Nazwa linii komunikacyjnej: **Elbląg – Stagniewo – Stoboje – Kamiennik Wielki**

Numer linii komunikacyjnej: **U280429**

Oznaczenie linii komunikacyjnej: **U**

Komunikacja zwykła

Rozkład jazdy ważny od: 01.01.2021 r.

Przystanki	nr	droga	km	dni kursowania:		E	E	D	D	D	D	E	E	D	D
				nar.	nar.	tam	powrót	tam	powrót	tam	powrót	tam	powrót	tam	powrót
Elbląg, Dworzec (pętla)	277/278	m. Elbląg	0	0	0	05:25	06:30	06:30	07:30	13:30	14:34	15:35	16:35	18:30	19:29
Elbląg, Grunwaldzka (McDonalds)	161	m. Elbląg	0,5	0,5	0	05:27	<	06:32	<	13:32	<	15:37	<	18:32	<
Elbląg, Grunwaldzka (Hotel)	160	m. Elbląg	0,5	0	0,5	<	06:29	<	07:29	<	14:33	<	16:34	<	19:28
Elbląg, Mickiewicza	155/157	m. Elbląg	-	1	1	05:29	06:27	06:34	07:27	13:34	14:31	15:39	16:32	18:34	19:26
Elbląg, Łęczycka (Wyżyna)	195/196	m. Elbląg	2	3	3	05:33	06:23	06:38	07:23	13:38	14:27	15:43	16:28	18:38	19:22
Elbląg, Łęczycka	211/212	m. Elbląg	0,5	3,5	3,5	05:35	06:21	06:40	07:21	13:40	14:25	15:45	16:26	18:40	19:20
Elbląg, Łęczycka (Warmińska)	256/272	m. Elbląg	0,5	4	4	05:37	06:19	06:42	07:19	13:42	14:23	15:47	16:24	18:42	19:18
Elbląg, Łęczycka (Hotel)	254/255	m. Elbląg	0,5	4,5	4,5	05:39	06:17	06:44	07:17	13:44	14:21	15:49	16:22	18:44	19:16
Elbląg, Dębica	253/566	m. Elbląg	0,5	5	5	05:41	06:15	06:46	07:15	13:46	14:19	15:51	16:20	18:46	19:14
Elbląg, Dębica I	614/615	m. Elbląg	0,5	5,5	5,5	05:42	06:13	06:48	07:13	13:48	14:17	15:53	16:18	18:48	19:12
Stagniewo (POD)	248/251	m. Elbląg	0,5	6	6	05:44	06:11	06:50	07:11	13:50	14:15	15:55	16:16	18:50	19:10
Stagniewo (skrzyżowanie)	246/247	m. Elbląg	1	7	7	05:46	06:09	06:52	07:09	13:52	14:13	15:57	16:14	18:52	19:08
Stoboje	02P/41L	509	2	9	9	05:49	06:05	06:55	07:05	13:55	14:09	16:00	16:10	18:55	19:04
Stoboje Osiedle	01L	dr. gm.	0,5	9,5	9,5	05:50	06:03	06:56	07:03	13:56	14:08	16:01	16:08	18:56	19:03
Stoboje Kol.	04P/07L	1144N	0,5	10	10	05:52	06:02	06:58	07:02	13:58	14:07	16:03	16:07	18:58	19:02
Kamiennik	06P/07L	1135N	1	11	11	05:54	06:00	07:00	07:00	14:00	14:05	16:05	16:05	19:00	19:00

D - kursuje od poniedziałku do piątku, oprócz świąt

E - kursuje od poniedziałku do soboty, oprócz świąt


Rozkład jazdy zatwierdzono w dniu 30.12.2020 r.

Rozkład jazdy ważny od dnia 01.01.2021 r. do dnia 31.12.2021 r.

Rozkład jazdy stanowi załącznik do Zaświadczenia Nr 29 na wykonywanie publicznego transportu zbiorowego

Organizator:

STAROSTA ELBLĄSKI
ul. Saperów 14A, 82-300 Elbląg



Z up. STAROSTY
Belone
mgr Emilia Bielaszewska
NACZELNIK
Wydziału Komunikacji i Transportu

Operator: NOIR Sp. z o. o. Plac Dworcowy 3A/E 82-300 Elbląg

Nazwa linii komunikacyjnej: **Elbląg – Stagniewo –Stoboje – Kamiennik Wielki - Milejewo**
Numer linii komunikacyjnej: **U280430**
Oznaczenie linii komunikacyjnej: **U**
Komunikacja zwykła

Rozkład jazdy ważny od: 01.01.2021 r.

Przystanki	nr	droga	km	dni kursowania:		D		E	
				nar.	nar.	tam	powrót	tam	powrót
Elbląg, Dworzec (pętla)	277/278	m. Elbląg	0	0	0	07:40	08:55	10:00	11:15
Elbląg, Grunwaldzka (McDonalds)	161	m. Elbląg	0,5	0,5	0	07:42	<	10:02	<
Elbląg, Grunwaldzka (Hotel)	160	m. Elbląg	0,5	0	0,5	<	08:54	<	11:14
Elbląg, Mickiewicza	155/157	m. Elbląg	-	1	1	07:44	08:52	10:04	11:12
Elbląg, Łęczycka (Wyzynna)	195/196	m. Elbląg	2	3	3	07:48	08:48	10:08	11:08
Elbląg, Łęczycka	211/212	m. Elbląg	0,5	3,5	3,5	07:50	08:46	10:10	11:06
Elbląg, Łęczycka (Warmińska)	256/272	m. Elbląg	0,5	4	4	07:52	08:44	10:12	11:04
Elbląg, Łęczycka (Hotel)	254/255	m. Elbląg	0,5	4,5	4,5	07:54	08:42	10:14	11:02
Elbląg, Dębica	253/556	m. Elbląg	0,5	5	5	07:56	08:40	10:16	11:00
Elbląg, Dębica I	614/615	m. Elbląg	0,5	5,5	5,5	07:57	08:38	10:17	10:58
Stagniewo (POD)	248/251	m. Elbląg	0,5	6	6	07:59	08:36	10:19	10:56
Stagniewo (skrzyżowanie)	246/247	m. Elbląg	1	7	7	08:01	08:34	10:21	10:54
Stoboje	02P/41L	509	2	9	9	08:04	08:30	10:24	10:50
Stoboje Osiedle	01L	dr. gm.	0,5	9,5	9,5	08:05	08:29	10:25	10:49
Stoboje Kol.	04P/07L	1144N	0,5	10	10	08:07	08:28	10:27	10:48
Kamiennik	06P/07L	1135N	1	11	11	08:09	08:26	10:29	10:46
Milejewo II	10P/31L	504	4,5	15,5	15,5	08:14	08:21	10:34	10:41
Milejewo POM	12P/29L	504	0,5	16	16	08:15	08:20	10:35	10:40

D - kursuje od poniedziałku do piątku, oprócz świąt

E - kursuje od poniedziałku do soboty, oprócz świąt

Rozkład jazdy zatwierdzono w dniu 30.12.2020 r.


Rozkład jazdy ważny od dnia 01.01.2021 r. do dnia 31.12.2021 r.

Rozkład jazdy stanowi załącznik do Zaświadczenia Nr 30 na wykonywanie publicznego transportu zbiorowego

Organizator:

STAROSTA ELBLĄSKI
ul. Saperów 14A, 82-300 Elbląg

Z up. STAROSTY
Emilia Bielaszewska
mgr Emilia Bielaszewska
NACZELNIK
Wdziału Komunikacji i Transportu



Operator: Przedsiębiorstwo Komunikacji Samochodowej w Elblągu Sp. z o.o. Al. Grunwaldzka 61, 82-300 Elbląg

Nazwa linii komunikacyjnej: **Elbląg - Karczowiska Górne - Gajewiec - Jasionno - Zwierzno - Stalewo**
Numer linii komunikacyjnej: **U280431**
Oznaczenie linii komunikacyjnej: **U**
Komunikacja zwykła

Rozkład jazdy ważny od: 1.01.2021 r.

Przystanek	nr	droga	km	nar.	czas	nar.	E	E	E	E	E	E
							tam	powrót	tam	powrót	tam	powrót
Elbląg D.A.	-	dr.wew	0	0	00:00	00:00	06:20	07:30	07:30	08:40	10:30	11:40
Elbląg Al. Tysiąclecia (OPGiK)	101	500	1,1	1,1	00:03	00:03	06:23	07:27	07:33	08:37	10:33	11:37
Elbląg Warszawska (Żuławska)	41/42	500	0,8	1,9	00:02	00:05	06:25	07:25	07:35	08:35	10:35	11:35
Karczowiska Górne	01/02	DK22	2,6	4,5	00:03	00:08	06:28	07:22	07:38	08:32	10:38	11:32
Karczowiska Górne	02/45	1119N	2,3	6,8	00:02	00:10	06:30	07:20	07:40	08:30	10:40	11:30
Karczowiska Górne Kolonia	04/43	1119N	1,2	8	00:02	00:12	06:32	07:18	07:42	08:28	10:42	11:28
Gajewiec	06/41	1119N	1,1	9,1	00:02	00:14	06:34	07:16	07:44	08:26	10:44	11:26
Gajewiec II	08/39	1119N	0,9	10	00:01	00:15	06:35	07:15	07:45	08:25	10:45	11:25
Jasionno skrzyżowanie	10/37	1119N	0,8	10,8	00:01	00:16	06:36	07:14	07:46	08:24	10:46	11:24
Jasionno	08./01	1120N	1,7	12,5	00:01	00:17	06:37	07:13	07:47	08:23	10:47	11:23
Gronowo Elbląskie	20/35	1103N	3,5	16	00:03	00:20	06:40	07:10	07:50	08:20	10:50	11:20
Gronowo Elbl. Kolonia	22/33	1103N	1,8	17,8	00:02	00:22	06:42	07:08	07:52	08:18	10:52	11:18
Różany	24/31	1103N	1	18,8	00:02	00:24	06:44	07:06	07:54	08:16	10:54	11:16
Rozgart skrzyżowanie	06/07	1122N	1	19,8	00:02	00:26	06:46	07:04	07:56	08:14	10:56	11:14
Różany koło mostu	26/29	1103N	1	20,8	00:01	00:27	06:47	07:03	07:57	08:13	10:57	11:13
Zwierzno most	28/27	1103N	0	20,8	00:01	00:28	06:48	07:02	07:58	08:12	10:58	11:12
Zwierzno (skrzyżowanie)	12/23	1126N	1,5	22,3	00:02	00:30	06:50	07:00	08:00	08:10	11:00	11:10
Zwierzno cmentarz	08/27	1126N	1,7	24	00:02	00:32	06:52	06:58	08:02	08:08	11:02	11:08
Złotnica	04/31	1126N	1,5	25,5	00:01	00:33	06:53	06:57	08:03	08:07	11:03	11:07
Stalewo	02/33	1126N	2	27,5	00:02	00:35	06:55	06:55	08:05	08:05	11:05	11:05

E -kursuje od poniedziałku do soboty oprócz świąt

Rozkład jazdy zatwierdzono w dniu 30.12.2020 r.


Rozkład jazdy ważny od dnia 01.01.2021 r. do dnia 31.12.2021 r.

Rozkład jazdy stanowi załącznik do Zaświadczenia Nr 31 na wykonywanie publicznego transportu zbiorowego

Organizator:

STAROSTA ELBLĄSKI
ul. Saperów 14A, 82-300 Elbląg

Z up. STAROSTY
Bielaszk
mgr Emilia Bielaszewska
NACZELNIK
Wdziału Komunikacji i Transportu



Operator: Przedsiębiorstwo Komunikacji Samochodowej w Elblągu Sp. z o.o. Al. Grunwaldzka 61, 82-300 Elbląg

Nazwa linii komunikacyjnej: **Elbląg - Karczowiska Górne - Gajewiec - Jasionno - Gronowo Elbląskie**
Numer linii komunikacyjnej: **U280432**
Oznaczenie linii komunikacyjnej: **U**
Komunikacja zwykła

Rozkład jazdy ważny od: 01.01.2021 r.

Przystanek	nr	droga	km	nar.	czas	nar.	E tam	E powrót
Elbląg D.A.	-	dr.wew	0	0	00:00	00:00	12:00	12:40
Elbląg Al. Tysiąclecia (OPGiK)	101	500	1,1	1,1	00:03	00:03	12:03	12:37
Elbląg Warszawska (Żuławska)	41/42	500	0,8	1,9	00:02	00:05	12:05	12:35
Karczowiska Górne	01/02	DK22	2,6	4,5	00:03	00:08	12:08	12:32
Karczowiska Górne	02/45	1119N	2,3	6,8	00:02	00:10	12:10	12:30
Karczowiska Górne Kolonia	04/43	1119N	1,2	8	00:02	00:12	12:12	12:28
Gajewiec	06/41	1119N	1,1	9,1	00:02	00:14	12:14	12:26
Gajewiec II	08/39	1119N	0,9	10	00:01	00:15	12:15	12:25
Jasionno skrzyżowanie	10/37	1119N	0,8	10,8	00:01	00:16	12:16	12:24
Jasionno	08 /01	1120N	1,7	12,5	00:01	00:17	12:17	12:23
Gronowo Elbląskie	20/35	1103N	3,5	16	00:03	00:20	12:20	12:20

E -kursuje od poniedziałku do soboty oprócz świąt


Rozkład jazdy zatwierdzono w dniu 30.12.2020 r.

Rozkład jazdy ważny od dnia 01.01.2021 r. do dnia 31.12.2021 r.

Rozkład jazdy stanowi załącznik do Zaświadczenia Nr 32 na wykonywanie publicznego transportu zbiorowego

Organizator:

STAROSTA ELBLĄSKI
ul. Saperów 14A, 82-300 Elbląg



Z up. STAROSTY
Bielaszewska
mgr Emilia Bielaszewska
NACZELNIK
Wdziału Komunikacji i Transportu

Nazwa linii komunikacyjnej: Elbląg - Bielnik Pierwszy
 Numer linii komunikacyjnej: U280433/41
 Oznaczenie linii komunikacyjnej: U
 Komunikacja zwykła

Rozkład jazdy ważny od 01.07.2021 r.

Przystanek	nr	droga	tam		D	D	D	D	D	D	D	D	D	D	D	D	6	6	6	7	7	7			
			km	nar.																			czas	nar.	
Bielnik Pierwszy	02	1108N	o	0,0	0,0	0:00	0:00	5:05	5:55	6:35	7:15	8:05	9:05	13:00	14:00	15:10	16:20	17:40	18:40	8:30	11:00	13:00	8:00	9:20	10:20
Bielnik Pierwszy n/ż	04	1108N		0,8	0,8	0:02	0:02	5:07	5:57	6:37	7:17	8:07	9:07	13:02	14:02	15:12	16:22	17:42	18:42	8:32	11:02	13:02	8:02	9:22	10:22
Radomska (Wodnik)	8	gm.		1,0	1,8	0:02	0:04	5:09	5:59	6:39	7:19	8:09	9:09	13:04	14:04	15:14	16:24	17:44	18:44	8:34	11:04	13:04	8:04	9:24	10:24
Radomska (Urząd Morski)	30	gm.		0,4	2,2	0:01	0:05	5:10	6:00	6:40	7:20	8:10	9:10	13:05	14:05	15:15	16:25	17:45	18:45	8:35	11:05	13:05	8:05	9:25	10:25
Radomska (przystań)	31	gm.		0,4	2,6	0:02	0:07	5:12	6:02	6:42	7:22	8:12	9:12	13:07	14:07	15:17	16:27	17:47	18:47	8:37	11:07	13:07	8:07	9:27	10:27
Stawidłowa	33	gm.		0,6	3,2	0:02	0:09	5:14	6:04	6:44	7:24	8:14	9:14	13:09	14:09	15:19	16:29	17:49	18:49	8:39	11:09	13:09	8:09	9:29	10:29
Stawidłowa (mostek)	319	gm.		0,3	3,5	0:01	0:10	5:15	6:05	6:45	7:25	8:15	9:15	13:10	14:10	15:20	16:30	17:50	18:50	8:40	11:10	13:10	8:10	9:30	10:30
Warszawska (Elsin)	39	gm.		0,7	4,2	0:01	0:11	5:16	6:06	6:46	7:26	8:16	9:16	13:11	14:11	15:21	16:31	17:51	18:51	8:41	11:11	13:11	8:11	9:31	10:31
Al. Tysiąclecia (OPGiK)	101	500		0,7	4,9	0:02	0:13	5:18	6:08	6:48	7:28	8:18	9:18	13:13	14:13	15:23	16:33	17:53	18:53	8:43	11:13	13:13	8:13	9:33	10:33
Grunwaldzka (ELZAM)	159	500		0,7	5,6	0:02	0:15	5:20	6:10	6:50	7:30	8:20	9:20	13:15	14:15	15:25	16:35	17:55	18:55	8:45	11:15	13:15	8:15	9:35	10:35
Dworzec (pętla)	277	gm.	p	0,6	6,2	0:01	0:16	5:21	6:11	6:51	7:31	8:21	9:21	13:16	14:16	15:26	16:36	17:56	18:56	8:46	11:16	13:16	8:16	9:36	10:36

Przystanek	nr	droga		powrót		D	D	D	D	D	D	D	D	D	D	D	D	6	6	6	7	7	7		
				km	nar.																			czas	nar.
Dworzec (pętla)	278	gm.	o	0,0	0,0	0:00	0:00	4:45	5:35	6:15	6:55	7:45	8:45	12:40	13:40	14:50	16:00	17:15	18:15	8:10	10:40	12:40	7:40	9:00	10:00
Grunwaldzka (ELZAM)	158	500		0,6	0,6	0:02	0:02	4:47	5:37	6:17	6:57	7:47	8:47	12:42	13:42	14:52	16:02	17:17	18:17	8:12	10:42	12:42	7:42	9:02	10:02
Al. Tysiąclecia (wieżowce)	100	500		0,7	1,3	0:02	0:04	4:49	5:39	6:19	6:59	7:49	8:49	12:44	13:44	14:54	16:04	17:19	18:19	8:14	10:44	12:44	7:44	9:04	10:04
Warszawska (Elsin)	40	gm.		0,7	2,0	0:03	0:07	4:52	5:42	6:22	7:02	7:52	8:52	12:47	13:47	14:57	16:07	17:22	18:22	8:17	10:47	12:47	7:47	9:07	10:07
Warszawska (Orla)	38	gm.		0,7	2,7	0:01	0:08	4:53	5:43	6:23	7:03	7:53	8:53	12:48	13:48	14:58	16:08	17:23	18:23	8:18	10:48	12:48	7:48	9:08	10:08
Stawidłowa	34	gm.		0,3	3,0	0:01	0:09	4:54	5:44	6:24	7:04	7:54	8:54	12:49	13:49	14:59	16:09	17:24	18:24	8:19	10:49	12:49	7:49	9:09	10:09
Radomska (przystań)	32	gm.		0,6	3,6	0:02	0:11	4:55	5:45	6:26	7:06	7:56	8:56	12:51	13:51	15:01	16:11	17:26	18:26	8:21	10:51	12:51	7:51	9:11	10:11
Radomska (Urząd Morski)	29	gm.		0,4	4,0	0:02	0:13	4:58	5:48	6:28	7:08	7:58	8:58	12:53	13:53	15:03	16:13	17:28	18:28	8:23	10:53	12:53	7:53	9:13	10:13
Radomska (Wodnik)	7	gm.		0,4	4,4	0:01	0:14	4:59	5:49	6:29	7:09	7:59	8:59	12:54	13:54	15:04	16:14	17:29	18:29	8:24	10:54	12:54	7:54	9:14	10:14
Bielnik Pierwszy n/ż	01	1108N		1,0	5,4	0:02	0:16	5:01	5:51	6:31	7:11	8:01	9:01	12:56	13:56	15:06	16:16	17:31	18:31	8:26	10:56	12:56	7:56	9:16	10:16
Bielnik Pierwszy	03	1108N	p	0,8	6,2	0:01	0:17	5:02	5:52	6:32	7:12	8:02	9:02	12:57	13:57	15:07	16:17	17:32	18:32	8:27	10:57	12:57	7:57	9:17	10:17

D - kursuje od poniedziałku do piątku, oprócz świąt

6 - kursuje w soboty, oprócz świąt

7 - kursuje w niedziele, oprócz świąt

Rozkład jazdy zatwierdzono w dniu 30.06.2021 r.

Rozkład jazdy ważny od dnia 01.07.2021 r. do dnia 31.12.2021 r.

Rozkład jazdy stanowi załącznik do Zaświadczenia Nr 33/1 na wykonywanie publicznego transportu zbiorowego

Organizator:

STAROSTA ELBLĄSKI
 ul. Saperów 14A, 82-300 Elbląg



Z up. STAROSTY
Bielonicki
 mgr Emilia Bielonińska
 NAJCELNIK
 Miejski Komunikacji Transportu

o - odjazd
 p - przyjazd

Operator: NOIR Sp. z o. o. Plac Dworcowy 3A/E 82-300 Elbląg

Nazwa linii komunikacyjnej:

Nowotki - Nowe Batorowo - Elbląg

Numer linii komunikacyjnej:

U280437/43A

Oznaczenie linii komunikacyjnej:

U

Komunikacja zwykła

Rozkład jazdy ważny od: 01.07.2021 r.

przystanki	nr	droga	km	czas	D	D	D
Nowotki pętla	01	P	0,0	0:00	5:25	6:45	9:00
Nowotki	02	P	0,8	0:01	5:26	6:46	9:01
Nowotki II	04	P	1,5	0:02	5:28	6:48	9:03
Cieplice (kolo posesji nr 23)	02	P	2,1	0:02	5:30	6:50	9:05
Cieplice (kolo posesji nr 15)	04	P	3,5	0:01	5:31	6:51	9:06
Cieplice (kolo posesji nr 5-6)	06	P	4,2	0:02	5:33	6:53	9:08
Batorowo (skrzyż. z drogą gminną)	04	P	5,6	0:02	5:35	6:55	9:10
Nowe Batorowo (skrzyż. z DP 1109N)	06	P	6,6	0:02	5:37	6:57	9:12
Nowe Batorowo	02	P	7,5	0:02	5:39	6:59	9:14
Batorowo	02	P	9,1	0:03	5:42	7:02	9:17
Batorowo (skrzyż. z drogą gminną)	03	P	10,7	0:02	5:44	7:04	9:19
Nowe Batorowo	05	P	11,9	0:02	5:46	7:06	9:21
Nowakowo Szkoła	10	G	13,6	0:02	5:48	7:08	9:23
Nowakowo - pętla	10	P	15,1	0:02	5:50	7:10	9:25
Nowakowo UPT	08	P	15,9	0:01	5:51	7:11	9:26
Nowakowo n/ż	06	P	16,4	0:01	5:52	7:12	9:27
Elbląg, Rubno Wielkie	16	W	17,0	0:01	5:53	7:13	9:28
Elbląg, Oczyszczalnia ścieków	20	W	18,6	0:02	5:55	7:15	9:30
Elbląg, Mazurska (Trójbet)	22	W	19,8	0:02	5:57	7:17	9:32
Elbląg, Mazurska	27	W	20,8	0:02	5:59	7:19	9:34
Elbląg, Robotnicza (Alstom)	91	W	23,4	0:03	6:02	7:22	9:37
Elbląg, Plac Słowiański	96	W	23,9	0:01	6:03	7:23	9:38
Elbląg, Al. Tysiąclecia (OPGIK)	101	W	24,4	0:02	6:05	7:25	9:40
Elbląg, Grunwaldzka (ELZAM)	159	W	15,1	0:02	6:07	7:27	9:42
Elbląg, Dworzec (pętla)	277	M	25,7	0:01	6:08	7:28	9:43

przystanki	nr	droga	km	czas	D	D	D
Elbląg, Dworzec (pętla)	278	M	0,0	0:00	14:25	15:50	17:15
Elbląg, Grunwaldzka (ELZAM)	158	W	0,6	0:02	14:27	15:52	17:17
Elbląg, Al. Tysiąclecia (wieżowce)	100	W	1,3	0:02	14:29	15:54	17:19
Elbląg, Plac Słowiański	97	W	1,8	0:01	14:30	15:55	17:20
Elbląg, Robotnicza (Alstom)	90	W	2,3	0:03	14:33	15:58	17:23
Elbląg, Mazurska	271	W	4,9	0:02	14:35	16:00	17:25
Elbląg, Mazurska (Trójbet)	23	W	5,9	0:02	14:37	16:02	17:27
Elbląg, Oczyszczalnia ścieków	21	W	7,1	0:02	14:39	16:04	17:29
Elbląg, Rubno Wielkie	17	W	8,7	0:01	14:40	16:05	17:30
Nowakowo n/ż	03	P	9,3	0:01	14:41	16:06	17:31
Nowakowo	01	P	9,8	0:01	14:42	16:07	17:32
Nowakowo pętla	10	P	10,6	0:02	14:44	16:09	17:34
Nowakowo Szkoła	10	G	12,1	0:02	14:46	16:11	17:36
Nowe Batorowo	02	P	13,8	0:02	14:48	16:13	17:38
Batorowo (skrzyż. z drogą gminną)	04	P	15,0	0:02	14:50	16:15	17:40
Batorowo	01	P	16,6	0:03	14:53	16:18	17:43
Nowe Batorowo	05	P	18,2	0:01	14:54	16:19	17:44
Nowe Batorowo (skrzyż. z DP 1109N)	01	P	19,1	0:02	14:56	16:21	17:46
Batorowo (skrzyż. z drogą gminną)	03	P	20,1	0:02	14:58	16:23	17:48
Cieplice (kolo posesji nr 5-6)	01	P	21,5	0:02	15:00	16:25	17:50
Cieplice (kolo posesji nr 15)	03	P	22,2	0:02	15:02	16:27	17:52
Cieplice (kolo posesji nr 23)	05	P	23,6	0:02	15:04	16:29	17:54
Nowotki II	19	P	24,2	0:01	15:05	16:30	17:55
Nowotki	21	P	24,9	0:01	15:06	16:31	17:56
Nowotki pętla	01	P	25,7	0:01	15:07	16:32	17:57

D - kursuje od poniedziałku do piątku, oprócz świąt


Rozkład jazdy zatwierdzono w dniu 30.06.2021 r.

Rozkład jazdy ważny od dnia 01.07.2021 r. do dnia 31.12.2021 r.

Rozkład jazdy stanowi załącznik do Zaświadczenia Nr 37 na wykonywanie publicznego transportu zbiorowego

Organizator:

STAROSTA ELBLĄSKI
ul. Saperów 14A, 82-300 Elbląg



Z up. STAROSTY
Bielonide
mgr *Elżbieta Bielaszewska*
NACZELNIK
Wydziału Komunikacji i Transportu

o - odjazd

p - przyjazd

G - przystanek przy drodze gminnej

P - przystanek przy drodze powiatowej

M - przystanek przy drodze na terenie miasta Elbląga (poza drogami wojewódzkimi)

W - przystanek przy drodze wojewódzkiej

Operator: NOIR Sp. z o. o. Plac Dworcowy 3A/E 82-300 Elbląg

Nazwa linii komunikacyjnej: Elbląg - Nowakowo - Nowotki

Numer linii komunikacyjnej: U280438/43B

Oznaczenie linii komunikacyjnej: U

Komunikacja zwykła

Rozkład jazdy ważny od: 01.07.2021 r.

przystanki	nr	droga		km	czas	D	D
Nowotki pętla	01	P	o	0,0	0:00	15:12	16:37
Nowotki	02	P		0,8	0:01	15:13	16:38
Nowotki II	04	P		1,5	0:02	15:15	16:40
Cieplice skrzyżowanie	06	P		2,1	0:02	15:17	16:42
Cieplice	08	P		2,7	0:02	15:19	16:44
Nowakowo Szkoła	10	G		5,6	0:04	15:23	16:48
Nowakowo - pętla	10	P		7,1	0:02	15:25	16:50
Nowakowo UPT	08	P		7,9	0:01	15:26	16:51
Nowakowo n/ż	06	P		8,4	0:01	15:27	16:52
Elbląg, Rubno Wielkie	16	W		9,0	0:01	15:28	16:53
Elbląg, Oczyszczalnia ścieków	20	W		10,6	0:02	15:30	16:55
Elbląg, Mazurska (Trójbet)	22	W		11,8	0:02	15:32	16:57
Elbląg, Mazurska	27	W		12,8	0:02	15:34	16:59
Elbląg, Robotnicza (Alstom)	91	W		15,4	0:03	15:37	17:02
Elbląg, Plac Słowiański	96	W		15,9	0:01	15:38	17:03
Elbląg, Al. Tysiąclecia (OPGIK)	101	W		16,4	0:02	15:40	17:05
Elbląg, Grunwaldzka (ELZAM)	159	W		17,1	0:02	15:42	17:07
Elbląg, Dworzec (pętla)	277	M	p	17,7	0:01	15:43	17:08

przystanki	nr	droga		km	czas	D	D
Elbląg, Dworzec (pętla)	278	M	p	0,0	0:00	6:10	8:30
Elbląg, Grunwaldzka (ELZAM)	158	W		0,6	0:02	6:12	8:32
Elbląg, Al. Tysiąclecia (wieżowce)	100	W		1,3	0:02	6:14	8:34
Elbląg, Plac Słowiański	97	W		1,8	0:01	6:15	8:35
Elbląg, Robotnicza (Alstom)	90	W		2,3	0:03	6:18	8:38
Elbląg, Mazurska	271	W		4,9	0:02	6:20	8:40
Elbląg, Mazurska (Trójbet)	23	W		5,9	0:02	6:22	8:42
Elbląg, Oczyszczalnia ścieków	21	W		7,1	0:02	6:24	8:44
Elbląg, Rubno Wielkie	17	W		8,7	0:01	6:25	8:45
Nowakowo n/ż	03	P		9,3	0:01	6:26	8:46
Nowakowo	01	P		9,8	0:01	6:27	8:47
Nowakowo pętla	10	P		10,6	0:02	6:29	8:49
Nowakowo Szkoła	10	G		12,1	0:02	6:31	8:51
Cieplice	15	P		15,0	0:04	6:35	8:55
Cieplice skrzyżowanie	17	P		15,6	0:02	6:37	8:57
Nowotki II	19	P		16,2	0:01	6:38	8:58
Nowotki	21	P		16,9	0:01	6:39	8:59
Nowotki pętla	01	P	p	17,7	0:01	6:40	9:00

D - kursuje od poniedziałku do piątku, oprócz świąt

Rozkład jazdy zatwierdzono w dniu 30.06.2021 r.

Rozkład jazdy ważny od dnia 01.07.2021 r. do dnia 31.12.2021 r.

Rozkład jazdy stanowi załącznik do Zaświadczenia Nr 38 na wykonywanie publicznego transportu zbiorowego

Organizator:

STAROSTA ELBLĄSKI
ul. Saperów 14A, 82-300 Elbląg



Z up. STAROSTY
Bielonka
mgr Emilia Bielonińska
NACZELNIK
Wydziału Komunikacji i Transportu

o - odjazd

p - przyjazd

G - przystanek przy drodze gminnej

P - przystanek przy drodze powiatowej

M - przystanek przy drodze na terenie miasta Elbląga (poza drogami wojewódzkimi)

W - przystanek przy drodze wojewódzkiej

Operator: NOIR Sp. z o. o. Plac Dworcowy 3A/E 82-300 Elbląg

Nazwa linii komunikacyjnej: Bielnik Pierwszy - Helenowo - Gronowo Górne

Numer linii komunikacyjnej: U280443/51A

Oznaczenie linii komunikacyjnej: U

Komunikacja zwykła

Rozkład jazdy ważny od: 01.07.2021 r.

przystanki	nr	droga		km	czas	S
Bielnik Pierwszy	02	P	o	0,0	0:00	7:00
Bielnik Pierwszy n/ż	04	P		0,0	0:02	7:02
Kazimierzowo skrzyż.	07	P		4,0	0:06	7:08
Kazimierzowo I	05	P		4,5	0:02	7:10
Kazimierzowo II	03	P		5,0	0:02	7:12
Kazimierzowo III	01	P		5,5	0:02	7:14
Kazimierzowo II	06	P		6,0	0:02	7:16
Adamowo Osiedle	08	P		7,0	0:03	7:19
Helenowo skrzyż.	02	P		8,2	0:01	7:20
Helenowo I	04	P		9,3	0:02	7:22
Helenowo II	06	P		10,0	0:01	7:23
Władysławowo I	08	P		10,4	0:01	7:24
Władysławowo II	10	P		10,8	0:01	7:25
Elbląg, Warszawska (Ciach)	46	W		12,8	0:03	7:28
Elbląg, Grunwaldzka (RDP)	267	M		20,0	0:06	7:36
Gronowo Górne (sklep)	04	G		20,8	0:02	7:38
Gronowo Górne osiedle	06	G	p	21,2	0:01	7:39

przystanki	nr	droga		km	czas	S	S 1	S	S1-4
Gronowo Górne osiedle	06	G	o	0,0	0:00	12:47	13:35	14:35	15:25
Gronowo Górne (sklep)	05	G		0,4	0:01	12:48	13:36	14:36	15:26
Elbląg, Grunwaldzka (RDP)	224	M		1,2	0:02	12:50	13:38	14:38	15:28
Elbląg, Warszawska (Ciach)	45	W		8,4	0:08	12:58	13:46	14:46	15:36
Władysławowo II	01	P		10,4	0:04	13:02	13:50	14:50	15:40
Władysławowo I	03	P		10,8	0:01	13:03	13:51	14:51	15:41
Helenowo II	05	P		11,2	0:01	13:04	13:52	14:52	15:42
Helenowo I	07	P		11,9	0:01	13:05	13:53	14:53	15:43
Helenowo skrzyż.	09	P		13,0	0:01	13:06	13:54	14:54	15:44
Adamowo Osiedle	47	P		14,2	0:01	13:07	13:55	14:55	15:45
Kazimierzowo II	03	P		15,2	0:01	13:08	13:56	14:56	15:46
Kazimierzowo III	08	P		15,7	0:01	13:09	13:57	14:57	15:47
Kazimierzowo II	06	P		16,2	0:01	13:10	13:58	14:58	15:48
Kazimierzowo I	04	P		16,7	0:01	13:11	13:59	14:59	15:49
Kazimierzowo skrzyż.	02	P		17,2	0:01	13:12	14:00	15:00	15:50
Bielnik Pierwszy n/ż	01	P		20,2	0:04	13:16	14:04	15:04	15:54
Bielnik Pierwszy	03	P	p	21,2	0:01	13:17	14:05	15:05	15:55

S - kursuje w dni nauki szkolnej

S1 - kursuje w dni nauki szkolnej w poniedziałki

S1-4 - kursuje w dni nauki szkolnej od poniedziałku do czwartku

Rozkład jazdy zatwierdzono w dniu 30.06.2021 r.

Rozkład jazdy ważny od dnia 01.07.2021 r. do dnia 31.12.2021 r.

Rozkład jazdy stanowi załącznik do Zaświadczenia Nr 43 na wykonywanie publicznego transportu zbiorowego

Organizator:

STAROSTA ELBLĄSKI

ul. Saperów 14A, 82-300 Elbląg



Z up. STAROSTY
Bieloszy
 mgr Ewelina Bieluszewska
 NACZELNIK
 Wydziału Komunikacji i Transportu

o - odjazd

p - przyjazd

G - przystanek przy drodze gminnej

P - przystanek przy drodze powiatowej

M - przystanek przy drodze na terenie miasta Elbląga (poza drogami wojewódzkimi)

W - przystanek przy drodze wojewódzkiej

Operator: NOIR Sp. z o. o. Plac Dworcowy 3A/E 82-300 Elbląg

Nazwa linii komunikacyjnej: Bielnik Pierwszy - Elbląg - Gronowo Górne
 Numer linii komunikacyjnej: U280444/51B
 Oznaczenie linii komunikacyjnej: U
 Komunikacja zwykła

Rozkład jazdy ważny od: 01.07.2021 r.

przystanki	nr	droga		km	czas	S	S	S1	S
Bielnik Pierwszy	02	P	o	0,0	0:00	7:30	13:18	14:07	15:07
Bielnik Pierwszy n/ż	04	P		0,0	0:01	7:32	13:19	14:08	15:08
Elbląg, Radomska (Wodnik)	8	M		1,8	0:01	7:33	13:20	14:09	15:09
Elbląg, Radomska (Urząd Morski)	30	M		2,2	0:00	7:34	13:20	14:09	15:09
Elbląg, Radomska (przystań)	31	M		2,6	0:01	7:35	13:21	14:10	15:10
Elbląg, Stawidłowa	33	M		3,2	0:00	7:36	13:21	14:10	15:10
Elbląg, Stawidłowa (mostek)	319	M		3,5	0:01	7:37	13:22	14:11	15:11
Elbląg, Warszawska (Elsin)	39	M		4,2	0:01	7:38	13:23	14:12	15:12
Elbląg, Warszawska (Żuławska)	41	W		4,4	0:00	7:38	13:23	14:12	15:12
Elbląg, Warszawska (Ciach)	46	W		5,0	0:01	7:39	13:24	14:13	15:13
Elbląg, Grunwaldzka (RDP)	267	M		12,1	0:08	7:47	13:32	14:21	15:21
Gronowo Górne (sklep)	04	G		12,9	0:02	7:49	13:34	14:23	15:23
Gronowo Górne osiedle	06	G	p	13,3	0:01	7:50	13:35	14:24	15:24

S - kursuje w dni nauki szkolnej

S1 - kursuje w dni nauki szkolnej w poniedziałki

Rozkład jazdy zatwierdzono w dniu 30.06.2021 r.

Rozkład jazdy ważny od dnia 01.07.2021 r. do dnia 31.12.2021 r.

Rozkład jazdy stanowi załącznik do Zaświadczenia Nr 44 na wykonanie publicznego transportu zbiorowego

Organizator:

STAROSTA ELBLĄSKI
 ul. Saperów 14A, 82-300 Elbląg



Z. up. STAROSTY
Bielańska
 mgr Emilia Bielańska
 NACZELNIK
 Wydziału Komunikacji i Transportu

o - odjazd

p - przyjazd

G - przystanek przy drodze gminnej

P - przystanek przy drodze powiatowej

M - przystanek przy drodze na terenie miasta Elbląga (poza drogami wojewódzkimi)

W - przystanek przy drodze wojewódzkiej

Operator: NOIR Sp. z o. o. Plac Dworcowy 3A/E 82-300 Elbląg

Nazwa linii komunikacyjnej: Wilkowo - Przechmark - Bogaczewo - Pilona
Numer linii komunikacyjnej: U280445/52A
Oznaczenie linii komunikacyjnej: U
Komunikacja zwykła

Rozkład jazdy ważny od: 01.07.2021 r.

przystanki	nr	droga		km	czas	S
Wilkowo	02	P	o	0,0	0:00	6:45
Sierpin	04	P		1,6	0:03	6:48
Przechmark Osiedle pętla	03	G		3,6	0:03	6:51
Przechmark Osiedle	06	P		4,1	0:02	6:53
Przechmark	02	P		4,8	0:03	6:56
Komorowo Żuławskie II	12	P		7,1	0:02	6:58
Komorzewo Osiedle	10	P		7,7	0:02	7:00
Pilona	14	P		8,3	0:02	7:02
Pilona Szkoła	13	G		8,9	0:02	7:04
Nowa Pilona - pętla	07	G		14,4	0:04	7:08
Bogaczewo	01	P		16,4	0:03	7:11
Wekłice	02	P		18,4	0:03	7:14
Bogaczewo	04	P		22,4	0:02	7:16
Myślecin	01	P		24,4	0:04	7:20
Pilona Szkoła	13	G		26,4	0:04	7:24
Pilona	01	P		26,9	0:02	7:26
Komorowo Żuławskie	01	P		27,5	0:02	7:28
Janów	03	P		29,5	0:03	7:31
Komorowo Żuławskie	06	P		31,5	0:03	7:34
Pilona	14	P		33,1	0:02	7:36
Pilona Szkoła	13	G	p	33,6	0:02	7:38

S - kursuje w dni nauki szkolnej

Rozkład jazdy zatwierdzono w dniu 30.06.2021 r.

Rozkład jazdy ważny od dnia 01.07.2021 r. do dnia 31.12.2021 r.

Rozkład jazdy stanowi załącznik do Zaświadczenia Nr 45 na wykonanie publicznego transportu zbiorowego

Organizator:

STAROSTA ELBLĄSKI
ul. Saperów 14A, 82-300 Elbląg



Z up. STAROSTY
Emilia Pietaszczyńska
mgr Emilia Pietaszczyńska
NACZELNIK
Wydziału Komunikacji i Transportu

o - odjazd

p - przyjazd

G - przystanek przy drodze gminnej

P - przystanek przy drodze powiatowej

M - przystanek przy drodze na terenie miasta Elbląga (poza drogami wojewódzkimi)

W - przystanek przy drodze wojewódzkiej

Operator: NOIR Sp. z o. o. Plac Dworcowy 3A/E 82-300 Elbląg

Nazwa linii komunikacyjnej: Płona - Wilkowo - Płona

Numer linii komunikacyjnej: U280446/52B

Oznaczenie linii komunikacyjnej: U

Komunikacja zwykła

Rozkład jazdy ważny od: 01.07.2021 r.

przystanki	nr	droga		km	czas	S
Płona Szkoła	13	G	o	0,0	0:00	12:30
Płona	01	P		0,5	0:02	12:32
Komorowo Osiedle	05	P		1,1	0:02	12:34
Komorowo Żuławskie II	03	P		1,7	0:02	12:36
Przezmark	02	P		4,0	0:03	12:39
Przezmark Osiedle	09	P		4,7	0:02	12:41
Przezmark Osiedle pętla	03	G		6,2	0:04	12:45
Sierpin	04	P		7,2	0:03	12:48
Wilkowo	02	P		8,8	0:03	12:51
Wilkowo	02	P		8,8	0:04	12:52
Sierpin	04	P		10,4	0:03	12:55
Przezmark Osiedle	06	P		11,0	0:02	12:57
Przezmark	13	P		12,6	0:03	13:00
Komorowo Żuławskie II	12	P		14,9	0:02	13:02
Komorowo Osiedle	10	P		15,5	0:02	13:04
Płona	14	P		16,1	0:02	13:06
Płona Szkoła	13	G		16,6	0:02	13:08
Nowa Płona - pętla	07	G		22,2	0:04	13:12
Bogaczewo	01	P		24,2	0:04	13:16
Weklice	02	P		27,2	0:03	13:19
Bogaczewo	04	P		30,2	0:02	13:21
Mysięcin	01	P		32,2	0:02	13:23
Płona Szkoła	13	G		34,2	0:03	13:26

S - kursuje w dni nauki szkolnej

Rozkład jazdy zatwierdzono w dniu 30.06.2021 r.

Rozkład jazdy ważny od dnia 01.07.2021 r. do dnia 31.12.2021 r.

Rozkład jazdy stanowi załącznik do Zaświadczenia Nr 46 na wykonywanie publicznego transportu zbiorowego

Organizator:

STAROSTA ELBLĄSKI
ul. Saperów 14A, 82-300 Elbląg



Żup STAROSTY
Bielonicki
mgr Emilia Bieliszewska
MAGAZYNIK
Wydział Komunikacji i Transportu

o - odjazd

p - przyjazd

G - przystanek przy drodze gminnej

P - przystanek przy drodze powiatowej

M - przystanek przy drodze na terenie miasta Elbląga (poza drogami wojewódzkimi)

W - przystanek przy drodze wojewódzkiej

Operator: NOIR Sp. z o. o. Plac Dworcowy 3A/E 82-300 Elbląg

Nazwa linii komunikacyjnej: Pilona - Wilkowo - Janów

Numer linii komunikacyjnej: U280447/52C

Oznaczenie linii komunikacyjnej: U

Komunikacja zwykła

Rozkład jazdy ważny od: 01.07.2021 r.

przystanki	nr	droga		km	czas	S
Pilona Szkoła	13	G	o	0,0	0:00	14:00
Pilona	01	P		0,5	0:02	14:02
Komorowo Osiedle	05	P		1,1	0:02	14:04
Komorowo Żuławskie II	03	P		1,7	0:02	14:06
Przezmark	02	P		4,0	0:08	14:09
Przezmark Osiedle	09	P		4,7	0:02	14:11
Przezmark Osiedle pętla	03	G		5,2	0:02	14:15
Sierpin	04	P		7,2	0:03	14:18
Wilkowo	02	P		8,8	0:03	14:21
Wilkowo	02	P		8,8	0:01	14:22
Sierpin	04	P		10,4	0:03	14:25
Przezmark Osiedle	06	P		11,9	0:02	14:27
Przezmark	13	P		12,6	0:03	14:30
Komorowo Żuławskie II	12	P		14,9	0:02	14:32
Komorowo Osiedle	10	P		15,5	0:02	14:34
Pilona	14	P		16,1	0:02	14:36
Pilona Szkoła	13	G		16,6	0:02	14:38
Nowa Pilona - pętla	07	G		22,2	0:04	14:42
Bogaczewo	01	P		24,2	0:02	14:48
Weklíce	02	P		27,2	0:03	14:49
Bogaczewo	04	P		30,2	0:02	14:51
Myślęcín	01	P		32,2	0:02	14:53
Pilona Szkoła	13	G		34,2	0:03	14:56
Pilona	01	P		34,7	0:02	14:58
Komorowo Żuławskie	01	P		35,3	0:02	15:00
Janów	03	P		37,3	0:03	15:03

S - kursuje w dni nauki szkolnej

Rozkład jazdy zatwierdzono w dniu 30.06.2021 r.

Rozkład jazdy ważny od dnia 01.07.2021 r. do dnia 31.12.2021 r.

Rozkład jazdy stanowi załącznik do Zaświadczenia Nr 47 na wykonanie publicznego transportu zbiorowego

Organizator: STAROSTA ELBLĄSKI
ul. Saperów 14A, 82-300 Elbląg



Z up. STAROSTY
Dziękuję
mgr Elżbieta Białaszczyńska
NACZELNIK
Wydziału Komunikacji i Transportu

o - odjazd

p - przyjazd

G - przystanek przy drodze gminnej

P - przystanek przy drodze powiatowej

M - przystanek przy drodze na terenie miasta Elbląga (poza drogami wojewódzkimi)

W - przystanek przy drodze wojewódzkiej

Operator: NOIR Sp. z o. o. Plac Dworcowy 3A/E 82-300 Elbląg

Nazwa linii komunikacyjnej: Elbląg - Drużno - Węzina

Numer linii komunikacyjnej: U280448/53A

Oznaczenie linii komunikacyjnej: U

Komunikacja zwykła

Rozkład jazdy ważny od: 01.07.2021 r.

przystanki	nr	droga		km	czas	S
Elbląg, Grunwaldzka (McDonald's)	161	W	o	0,0	0:00	6:42
Elbląg, Grunwaldzka (lecznica)	225	M		2,3	0:05	6:47
Elbląg, Grunwaldzka (RDP)	267	M		2,9	0:01	6:48
Gronowo Górne szkoła	02	P		3,6	0:01	6:49
Gronowo Górne skrzyżowanie	04	P		3,8	0:01	6:50
Gronowo Górne ul. Szafirowa	06	P		4,2	0:01	6:51
Gronowo Górne - (petla)	08	P		4,7	0:01	6:52
Janów	04	P		7,7	0:04	6:56
Komorowo Żuławskie	06	P		9,2	0:02	6:58
Węzina II	04	P		10,7	0:02	7:00
Węzina	02	P		12,2	0:02	7:02
Dłużyna	06	P		14,0	0:02	7:04
Nowy Dwór	04	P		15,0	0:01	7:05
Drużno	06	P		16,7	0:02	7:07
Lisów	08	P		17,5	0:04	7:11
Krosienko	01	P	p	18,9	0:02	7:13
Krosienko	01	P	o	18,9	0:01	7:14
Lisów	03	P		20,3	0:02	7:16
Drużno	05	P		21,1	0:03	7:19
Nowy Dwór	07	P		22,8	0:02	7:21
Dłużyna	09	P		23,8	0:01	7:22
Węzina	05	P	p	25,6	0:02	7:24

przystanki	nr	droga		km	czas	S	S 5	S 1-4
Węzina	02	P	o	0,0	0:02	-	13:55	14:45
Dłużyna	06	P		1,8	0:02	-	13:57	14:47
Nowy Dwór	04	P		2,8	0:01	-	13:58	14:48
Drużno	06	P		4,5	0:02	-	14:00	14:50
Lisów	08	P		5,3	0:04	-	14:04	14:54
Krosienko	01	P	p	6,7	0:02	-	14:06	14:56
Krosienko	01	P	o	6,7	0:01	-	14:07	14:57
Lisów	03	P		8,1	0:02	-	14:09	14:59
Drużno	05	P		8,9	0:03	-	14:12	15:02
Nowy Dwór	07	P		10,6	0:02	-	14:14	15:04
Dłużyna	09	P		11,6	0:01	-	14:15	15:05
Węzina	05	P		13,4	0:02	7:25	14:17	15:07
Węzina II	03	P		14,9	0:02	7:27	14:19	15:09
Komorowo Żuławskie	01	P		16,4	0:02	7:29	14:21	15:11
Janów	03	P	p	17,9	0:02	7:31	14:23	15:13
Gronowo Górne - ul. Szafirowa 2 (petla)	01	P		20,9	0:04	7:35	14:27	15:17
Gronowo Górne - ul. Szafirowa	03	P		21,4	0:01	7:36	14:28	15:18
Gronowo Górne skrzyżowanie	05	P		21,8	0:01	7:37	14:29	15:19
Gronowo Górne szkoła	07	P		22,1	0:01	7:38	14:30	15:20
Elbląg, Grunwaldzka (RDP)	224	M		22,7	0:01	7:39	14:31	15:21
Elbląg, Grunwaldzka (lecznica)	202	M		23,3	0:01	7:40	14:32	15:22
Elbląg, Grunwaldzka (hotel)	160	W	p	25,6	0:05	7:45	14:37	15:27

S - kursuje w dni nauki szkolnej

S 1-4 - kursuje w dni nauki szkolnej od poniedziałku do czwartku

S 5 - kursuje w dni nauki szkolnej w piątki

Rozkład jazdy zatwierdzono w dniu 30.06.2021 r.

Rozkład jazdy ważny od dnia 01.07.2021 r. do dnia 31.12.2021 r.

Rozkład jazdy stanowi załącznik do Zaświadczenia Nr 48 na wykonywanie publicznego transportu zbiorowego

Organizator: STAROSTA ELBLĄSKI

ul. Saperów 14A, 82-300 Elbląg



Z up. STAROSTY
Zielonka
 mgr Emilia Dębska
 NACZELNIK
 Wydział Komunikacji i Transportu

o - odjazd

p - przyjazd

G - przystanek przy drodze gminnej

P - przystanek przy drodze powiatowej

M - przystanek przy drodze na terenie miasta Elbląga (poza drogami wojewódzkimi)

W - przystanek przy drodze wojewódzkiej

Operator: NOIR Sp. z o. o. Plac Dworcowy 3A/E 82-300 Elbląg

Nazwa linii komunikacyjnej:

Wężina - Drużno - Wężina

Numer linii komunikacyjnej:

U280449/53B

Oznaczenie linii komunikacyjnej:

U

Komunikacja zwykła

Rozkład jazdy ważny od: 01.07.2021 r.

przystanki	nr	droga		km	czas	S 5	S	S 1-4
Wężina	02	P	o	0,0	0:02	12:20	13:10	13:55
Dłużyna	06	P		1,8	0:02	12:22	13:12	13:57
Nowy Dwór	04	P		2,8	0:01	12:23	13:13	13:58
Drużno	06	P		4,5	0:02	12:25	13:15	14:00
Lisów	08	P		5,3	0:04	12:29	13:19	14:04
Krosienko	01	P	p	6,7	0:02	12:31	13:21	14:06
Krosienko	01	P	o	6,7	0:01	12:32	13:22	14:07
Lisów	03	P		8,1	0:02	12:34	13:24	14:09
Drużno	05	P		8,9	0:03	12:37	13:27	14:12
Nowy Dwór	07	P		10,6	0:02	12:39	13:29	14:14
Dłużyna	09	P		11,6	0:01	12:40	13:30	14:15
Wężina	05	P		13,4	0:02	12:42	13:32	14:17
Wężina II	03	P		14,9	0:02	12:44	13:34	14:19
Komorowo Żuławskie	01	P		16,4	0:02	12:46	13:36	14:21
Janów	03	P	p	17,9	0:02	12:48	13:38	14:23
Janów	03	P	o	17,9	0:02	12:50	13:40	14:25
Komorowo Żuławskie	06	P		19,4	0:02	12:52	13:42	14:27
Pilona	14	P		20,4	0:02	12:54	13:44	14:29
Wężina II	04	P		22,4	0:02	12:56	13:46	14:31
Wężina	02	P	p	23,9	0:02	12:58	13:48	14:33

S - kursuje w dni nauki szkolnej

S 1-4 - kursuje w dni nauki szkolnej od poniedziałku do czwartku

S 5 - kursuje w dni nauki szkolnej w piątki

Rozkład jazdy zatwierdzono w dniu 30.06.2021 r.

Rozkład jazdy ważny od dnia 01.07.2021 r. do dnia 31.12.2021 r.

Rozkład jazdy stanowi załącznik do Zaświadczenia Nr 49 na wykonywanie publicznego transportu zbiorowego

Organizator:

STAROSTA ELBLĄSKI
ul. Saperów 14A, 82-300 Elbląg



Z up. STAROSTY
Dielonade
mgr Elżbieta Bielarska
NACZELNIK
Wydziału Komunikacji i Transportu

o - odjazd

p - przyjazd

G - przystanek przy drodze gminnej

P - przystanek przy drodze powiatowej

M - przystanek przy drodze na terenie miasta Elbląga (poza drogami wojewódzkimi)

W - przystanek przy drodze wojewódzkiej

Operator: NOIR Sp. z o. o. Plac Dworcowy 3A/E 82-300 Elbląg

Nazwa linii komunikacyjnej:

Janowo - Nowotki - Nowakowo

Numer linii komunikacyjnej:

U280450/54A

Oznaczenie linii komunikacyjnej:

U

Komunikacja zwykła

Rozkład jazdy ważny od: 01.07.2021 r.

przystanki	nr	droga		km	czas	S
Janowo	02	P		0,0	0:00	6:45
Janowo 10A	12	G		2,0	0:03	6:48
Janowo 5	11	G		3,0	0:02	6:50
Janowo	51	P		3,5	0:03	6:53
Bielnik Drugi	20	P		5,3	0:03	6:56
Bielnik Drugi	03	P		5,9	0:02	6:58
Kępa Rybacka (koło posesji nr 20)	05	P		7,8	0:03	7:01
Kępa Rybacka (koło posesji nr 12-13)	07	P		9,0	0:02	7:03
Kępa Rybacka (koło posesji nr 6)	09	P		10,0	0:02	7:05
Kępiny Wielkie skrzyżowanie	13	P		11,1	0:02	7:07
Kępiny Wielkie	05	P		11,9	0:02	7:09
Kępiny Wielkie (skrzyż. z drogą gminną)	02	P		12,6	0:03	7:12
Kępiny Wielkie	04	P		13,3	0:01	7:13
Nowakowo Szkoła	10	G	p	15,6	0:07	7:20
Nowakowo Szkoła	10	G	o	15,6	0:01	7:21
Cieplice	15	P		18,5	0:04	7:25
Cieplice skrzyżowanie	17	P		19,1	0:04	7:29
Nowotki II	19	P		19,7	0:02	7:31
Nowotki	21	P		20,4	0:02	7:33
Nowotki pętla	01	P	p	21,2	0:02	7:35
Nowotki pętla	01	P	o	21,2	0:02	7:37
Nowotki	02	P		22,0	0:02	7:39
Nowotki II	04	P		22,7	0:02	7:41
Cieplice (koło posesji nr 23)	02	P		23,3	0:02	7:43
Cieplice (koło posesji nr 15)	04	P		24,7	0:02	7:45
Cieplice (koło posesji nr 5-6)	06	P		25,4	0:02	7:47
Nowakowo Szkoła	10	G	p	29,4	0:04	7:51
Nowakowo Szkoła	10	G	o	29,4	0:00	7:51
Nowakowo - pętla	10	P		30,9	0:02	7:53
Nowakowo UPT	08	P		31,7	0:01	7:54
Nowakowo n/ż	06	P		32,2	0:01	7:55
Rubno (pętla)	572	M		33,1	0:03	7:58
Nowakowo n/ż	03	P		34,0	0:03	8:01
Nowakowo	01	P		34,5	0:01	8:02
Nowakowo pętla	10	P		35,3	0:01	8:03
Nowakowo Szkoła	10	G	p	36,8	0:02	8:05

S - kursuje w dni nauki szkolnej

Rozkład jazdy zatwierdzono w dniu 30.06.2021 r.

Rozkład jazdy ważny od dnia 01.07.2021 r. do dnia 31.12.2021 r.

Rozkład jazdy stanowi załącznik do Zaświadczenia Nr 50 na wykonanie publicznego transportu zbiorowego

Organizator: STAROSTA ELBLĄSKI

ul. Saperów 14A, 82-300 Elbląg



Z up. STAROSTY
Emilia Bielaszewska
 mgr Emilia Bielaszewska
 NACZELNIK
 Wydziału Komunikacji i Transportu

o - odjazd

p - przyjazd

G - przystanek przy drodze gminnej

P - przystanek przy drodze powiatowej

M - przystanek przy drodze na terenie miasta Elbląga (poza drogami wojewódzkimi)

W - przystanek przy drodze wojewódzkiej

Operator: NOIR Sp. z o. o. Plac Dworcowy 3A/E 82-300 Elbląg

Nazwa linii komunikacyjnej:

Nowakowo - Janowo - Nowakowo

Numer linii komunikacyjnej:

U280451/54B

Oznaczenie linii komunikacyjnej:

U

Komunikacja zwykła

Rozkład jazdy ważny od: 01.07.2021 r.

przystanki	nr	droga		km	czas	S	S	S 1-4
Nowakowo Szkoła	10	G	o	0,0		13:00	14:30	15:42
Kępiny Wielkie	05	P		2,3	0:01	13:01	14:31	15:43
Kępiny Wielkie (skrzyż. z drogą gminną)	02	P		3,0	0:04	13:05	14:35	15:47
Kępiny Wielkie	04	P		3,7	0:01	13:06	14:36	15:48
Kępiny Wielkie skrzyżowanie	10	P		4,5	0:01	13:07	14:37	15:49
Kępa Rybacka (kolo posesji nr 6)	14	P		5,6	0:02	13:09	14:39	15:51
Kępa Rybacka (kolo posesji nr 12-13)	16	P		6,6	0:02	13:11	14:41	15:53
Kępa Rybacka (kolo posesji nr 20)	18	P		7,8	0:02	13:13	14:43	15:55
Bielnik Drugi	20	P		9,7	0:03	13:16	14:46	15:58
Bielnik Drugi	02	P		10,3	0:02	13:18	14:48	16:00
Janowo	04	P		12,1	0:03	13:21	14:51	16:03
Janowo 5	11	G		12,6	0:02	13:23	14:53	16:05
Janowo 10A	12	G		13,6	0:02	13:25	14:55	16:07
Janowo	02	P		15,6	0:04	13:29	14:59	16:11
Janowo 10A	12	G		17,6	0:03	13:32	15:02	16:14
Janowo 5	11	G		18,6	0:02	13:34	15:04	16:16
Janowo	51	P		19,1	0:02	13:36	15:06	16:18
Bielnik Drugi	53	P		20,9	0:03	13:39	15:09	16:21
Bielnik Drugi	03	P		21,5	0:02	13:41	15:11	16:23
Kępa Rybacka (kolo posesji nr 20)	05	P		23,4	0:03	13:44	15:14	16:26
Kępa Rybacka (kolo posesji nr 12-13)	07	P		24,6	0:02	13:46	15:16	16:28
Kępa Rybacka (kolo posesji nr 6)	09	P		25,6	0:02	13:48	15:18	16:30
Kępiny Wielkie skrzyżowanie	13	P		26,7	0:02	13:50	15:20	16:32
Nowakowo Szkoła	10	G		28,2	0:07	13:57	15:27	16:39
Nowakowo - pętla	10	P		29,7	0:02	13:59	15:29	16:41
Nowakowo UPT	08	P		30,5	0:01	14:00	15:30	16:42
Nowakowo n/ż	06	P		31,0	0:01	14:01	15:31	16:43
Rubno (pętla)	572	M		31,9	0:03	14:04	15:34	16:46
Nowakowo n/ż	03	P		32,8	0:03	14:07	15:37	16:49
Nowakowo	01	P		33,3	0:01	14:08	15:38	16:50
Nowakowo pętla	10	P		34,1	0:01	14:09	15:39	16:51
Nowakowo Szkoła	10	G	p	35,6	0:02	14:11	15:41	16:53

S - kursuje w dni nauki szkolnej

S 1-4 - kursuje w dni nauki szkolnej od poniedziałku do czwartku

Rozkład jazdy zatwierdzono w dniu 30.06.2021 r.

Rozkład jazdy ważny od dnia 01.07.2021 r. do dnia 31.12.2021 r.

Rozkład jazdy stanowi załącznik do Zaświadczenia Nr 51 na wykonywanie Publicznego Transportu Zbiorowego

Organizator:

STAROSTA ELBLĄSKI
ul. Saperów 14A, 82-300 Elbląg



Z up. STAROSTY
Elbląg
mgr Ewelina Bucławska
NACZELNIK
Wydziału Komunikacji i Transportu

o - odjazd

p - przyjazd

G - przystanek przy drodze gminnej

P - przystanek przy drodze powiatowej

M - przystanek przy drodze na terenie miasta Elbląga (poza drogami wojewódzkimi)

W - przystanek przy drodze wojewódzkiej

Operator: NOIR Sp. z o. o. Plac Dworcowy 3A/E 82-300 Elbląg
 Nazwa linii komunikacyjnej: Elbląg - Batorowo - Nowakowo
 Numer linii komunikacyjnej: U280452/55A
 Oznaczenie linii komunikacyjnej: U
 Komunikacja zwykła

Rozkład jazdy ważny od: 01.01.2021 r.

przystanki		km	czas	S
Elbląg, Rubno (pętla) (572)	M o	0,0	0:00	7:05
Nowakowo n/ż 03	P	0,9	0:03	7:08
Nowakowo 01	P	1,4	0:01	7:09
Nowakowo pętla 10	P	2,2	0:01	7:10
Nowakowo Szkoła 10	G	3,7	0:05	7:15
Batorowo 01	P	5,7	0:05	7:20
Nowe Batorowo 07	P	7,3	0:02	7:22
Nowe Batorowo (skrzyż. z DP 1109N) 01	P	8,2	0:03	7:25
Batorowo (skrzyż. z drogą gminną) 03	P	9,2	0:02	7:27
Batorowo (skrzyż. z drogą gminną) 03	P	9,2	0:03	7:30
Nowe Batorowo 05	P	10,0	0:02	7:32
Nowakowo Szkoła 10	G p	12,1	0:02	7:34

S - kursuje w dni nauki szkolnej


Rozkład jazdy zatwierdzono w dniu 30.12.2020 r.

Rozkład jazdy ważny od dnia 01.01.2021 r. do dnia 31.12.2021 r.

Rozkład jazdy stanowi załącznik do Zaświadczenia Nr 52 na wykonywanie publicznego transportu zbiorowego

Organizator:

STAROSTA ELBLĄSKI
 ul. Saperów 11A, 82-300 Elbląg



o - odjazd

p - przyjazd

G - przystanek przy drodze gminnej

P - przystanek przy drodze powiatowej

M - przystanek przy drodze na terenie miasta Elbląga (poza drogami wojewódzkimi)

W - przystanek przy drodze wojewódzkiej

Z UP STAROSTY
Zielonka
 mgr Emilia Kubiś-Graske
 ul. Saperów 11A, 82-300 Elbląg

Operator: NOIR Sp. z o. o. Plac Dworcowy 3A/E 82-300 Elbląg

Nazwa linii komunikacyjnej: Nowakowo - Nowotki - Nowakowo
 Numer linii komunikacyjnej: U280453/55B
 Oznaczenie linii komunikacyjnej: U
 Komunikacja zwykła

Rozkład jazdy ważny od: 01.07.2021 r.

przystanki	nr	droga		km	czas	S	S	S 1-4
Nowakowo Szkoła	10	G	o	0,0	0:03	13:00	14:30	15:30
Nowe Batorowo	02	P		1,7	0:03	13:03	14:33	15:33
Batorowo (skrzyż. z drogą gminną)	04	P		2,9	0:03	13:06	14:36	15:36
Batorowo	02	P		4,5	0:03	13:09	14:39	15:39
Nowe Batorowo	07	P		6,1	0:02	13:11	14:41	15:41
Nowe Batorowo (skrzyż. z DP 1109N)	01	P		7,0	0:02	13:13	14:43	15:43
Batorowo (skrzyż. z drogą gminną)	03	P		8,0	0:02	13:15	14:45	15:45
Cieplice 5-6 (kolo posesji nr 5-6)	01	P		9,4	0:02	13:17	14:47	15:47
Cieplice 15 (kolo posesji nr 15)	03	P		10,1	0:02	13:19	14:49	15:49
Cieplice 23 (kolo posesji nr 23)	05	P		11,5	0:02	13:21	14:51	15:51
Nowotki II	19	P		12,1	0:02	13:23	14:53	15:53
Nowotki	21	P		12,8	0:02	13:25	14:55	15:55
Nowotki pętla	01	P	p	13,6	0:01	13:26	14:56	15:56
Nowotki pętla	01	P	o	13,6	0:00	13:28	14:56	15:56
Nowotki	02	P		14,4	0:02	13:28	14:58	15:58
Nowotki II	04	P		15,1	0:01	13:29	14:59	15:59
Cieplice skrzyżowanie	06	P		16,7	0:02	13:31	15:01	16:01
Cieplice	08	P		16,3	0:01	13:32	15:02	16:02
Nowakowo Szkoła	10	G		19,2	0:04	13:36	15:06	16:06
Nowakowo - pętla	10	P		20,7	0:02	13:38	15:08	16:08
Nowakowo UPT	08	P		21,5	0:02	13:40	15:10	16:10
Nowakowo n/ż	06	P		22,0	0:01	13:41	15:11	16:11
Rubno (pętla)	572	M		22,9	0:03	13:44	15:14	16:14
Nowakowo n/ż	03	P		23,8	0:03	13:47	15:17	16:17
Nowakowo	01	P		24,3	0:02	13:49	15:19	16:19
Nowakowo pętla	10	P		25,1	0:01	13:50	15:20	16:20
Nowakowo Szkoła	10	G	p	26,6	0:02	13:52	15:22	16:22

S - kursuje w dni nauki szkolnej

S 1-4 - kursuje w dni nauki szkolnej od poniedziałku do czwartku

Rozkład jazdy zatwierdzono w dniu 30.06.2021 r.

Rozkład jazdy ważny od dnia 01.07.2021 r. do dnia 31.12.2021 r.

Rozkład jazdy stanowi załącznik do Zaświadczenia Nr 53 na wykonywanie publicznego transportu zbiorowego

Organizator: **STAROSTA ELBLĄSKI**
 ul. Saperów 14A, 82-300 Elbląg



Z up. STAROSTY
Emilia Białaszkowska
 mgr Emilia Białaszkowska
 NACZELNIK
 Wydziału Komunikacji i Transportu

o - odjazd

p - przyjazd

G - przystanek przy drodze gminnej

P - przystanek przy drodze powiatowej

M - przystanek przy drodze na terenie miasta Elbląga (poza drogami wojewódzkimi)

W - przystanek przy drodze wojewódzkiej

Operator: NOIR Sp. z o. o. Plac Dworcowy 3A/E 82-300 Elbląg

Nazwa linii komunikacyjnej: Tropy Elbląskie - Elbląg - Gronowo Górne
 Numer linii komunikacyjnej: U280454/56A
 Oznaczenie linii komunikacyjnej: U
 Komunikacja zwykła

Rozkład jazdy ważny od: 01.07.2021 r.

przystanki	nr	droga		km	czas	km	czas	S	S 1	S	S 1-4
Gronowo Górne osiedle	06	G	o	0,0	0:00	0,0	0:00	12:48	13:38	14:33	15:33
Gronowo Górne (sklep)	05	G		0,4	0:01	0,4	0:01	12:49	13:39	14:34	15:34
Elbląg, Grunwaldzka (RDP)	224	M		1,2	0:03	1,2	0:03	12:52	13:42	14:37	15:37
Elbląg, Grunwaldzka (lecznica)	202	M		1,8	0:03	<	<	12:55	<	14:40	15:40
Elbląg, Grunwaldzka (hotel)	160	W		4,1	0:04	<	<	12:59	<	14:44	15:44
Elbląg, Al. Tysiąclecia (wieżowce)	100	W		5,4	0:03	<	<	13:02	<	14:47	15:47
Elbląg, Warszawska (Żuławska)	41	W		6,2	0:02	<	<	13:04	<	14:49	15:49
Elbląg, Warszawska (Ciach)	45	W		6,8	0:02	<	<	13:06	<	14:51	15:51
Raczki Elbląskie I	06	P		8,8	0:02	8,8	0:10	13:08	13:52	14:53	15:53
Raczki Elbląskie PK	02	P		9,7	0:02	9,7	0:02	13:10	13:54	14:55	15:55
Raczki Elbląskie	04	P		10,7	0:02	10,7	0:02	13:12	13:56	14:57	15:57
Raczki Elbląskie II	08	P		11,7	0:01	11,7	0:01	13:13	13:57	14:58	15:58
Tropy Elbląskie n/ż	12	P		12,8	0:01	12,8	0:01	13:14	13:58	14:59	15:59
Tropy Elbląskie	10	P	p	13,6	0:01	13,6	0:01	13:15	13:59	15:00	16:00

przystanki	nr	droga		km	czas	km	czas	S	S 2-5	S 1	S 1	S 1-4
Tropy Elbląskie	31	P	o	0,0	0:00	0,0	0:00	7:16	13:16	13:16	14:01	15:01
Tropy Elbląskie n/ż	29	P		0,8	0:01	0,8	0:01	7:17	13:17	13:17	14:02	15:02
Raczki Elbląskie II	33	P		1,9	0:01	1,9	0:01	7:18	13:18	13:18	14:03	15:03
Raczki Elbląskie	37	P		2,9	0:02	2,9	0:02	7:20	13:20	13:20	14:05	15:05
Raczki Elbląskie PK	39	P		3,9	0:02	3,9	0:02	7:22	13:22	13:22	14:07	15:07
Raczki Elbląskie I	35	P		4,8	0:02	4,8	0:02	7:24	13:24	13:24	14:09	15:09
Elbląg, Warszawska (Ciach)	46	W		6,8	0:03	<	<	7:27	13:27	<	14:12	15:12
Elbląg, Warszawska (Żuławska)	42	W		7,4	0:02	<	<	7:29	13:29	<	14:14	15:14
Elbląg, Al. Tysiąclecia (OPGiK)	101	W		8,2	0:03	<	<	7:32	13:32	<	14:17	15:17
Elbląg, Grunwaldzka (McDonald's)	161	W		9,5	0:03	<	<	7:35	13:35	<	14:20	15:20
Elbląg, Grunwaldzka (lecznica)	225	M		11,8	0:04	<	<	7:39	13:39	<	14:24	15:24
Elbląg, Grunwaldzka (RDP)	267	M		12,4	0:02	12,4	0:10	7:41	13:41	13:34	14:26	15:26
Gronowo Górne (sklep)	4	G		13,2	0:01	13,2	0:01	7:42	13:42	13:35	14:27	15:27
Gronowo Górne osiedle	6	G	p	13,6	0:02	13,6	0:02	7:44	13:44	13:37	14:29	15:29

S - kursuje w dni nauki szkolnej

S 1 - kursuje w dni nauki szkolnej w poniedziałki

S 2-5 - kursuje w dni nauki szkolnej od wtorku do piątku

S 1-4 - kursuje w dni nauki szkolnej od poniedziałku do czwartku

Rozkład jazdy zatwierdzono w dniu 30.06.2021 r.

Rozkład jazdy ważny od dnia 01.07.2021 r. do dnia 31.12.2021 r.

Rozkład jazdy stanowi załącznik do Zaświadczenia Nr 54 na wykonanie publicznego transportu zbiorowego

Organizator:

STAROSTA ELBLĄSKI
 ul. Saperów 14A, 82-300 Elbląg



Z UP. STAROSTY
Emilia Bielaszewska
 mgr Emilia Bielaszewska
 NACZELNIK
 Wydziału Komunikacji i Transportu

o - odjazd

p - przyjazd

G - przystanek przy drodze gminnej

P - przystanek przy drodze powiatowej

M - przystanek przy drodze na terenie miasta Elbląga (poza drogami wojewódzkimi)

W - przystanek przy drodze wojewódzkiej

Operator: NOIR Sp. z o. o. Plac Dworcowy 3A/E 82-300 Elbląg

Nazwa linii komunikacyjnej: Elbląg - Raczki Elbląskie - Tropy Elbląskie

Numer linii komunikacyjnej: U280455/56B

Oznaczenie linii komunikacyjnej: U

Komunikacja zwykła

Rozkład jazdy ważny od: 01.07.2021 r.

przystanki	nr	droga		km	czas	S
Elbląg, Grunwaldzka (hotel)	160	W	o	0,0	0:00	6:54
Elbląg, Al. Tysiąclecia (wieżowce)	100	W		1,3	0:03	6:57
Elbląg, Warszawska (Żuławska)	41	W		2,1	0:02	6:59
Elbląg, Warszawska (Ciach)	45	W		2,7	0:02	7:01
Raczki Elbląskie I	06	P		4,7	0:02	7:03
Raczki Elbląskie PK	02	P		5,6	0:02	7:05
Raczki Elbląskie	04	P		6,6	0:02	7:07
Raczki Elbląskie II	08	P		7,6	0:01	7:08
Tropy Elbląskie n/ż	12	P		8,7	0:01	7:09
Tropy Elbląskie	10	P	p	9,5	0:01	7:10

przystanki	nr	droga		km	czas	S 5	S 1-4
Tropy Elbląskie	31	P	o	0,0	0:00	15:01	16:01
Tropy Elbląskie n/ż	29	P		0,8	0:01	15:02	16:02
Raczki Elbląskie II	33	P		1,9	0:01	15:03	16:03
Raczki Elbląskie	37	P		2,9	0:02	15:05	16:05
Raczki Elbląskie PK	39	P		3,9	0:02	15:07	16:07
Raczki Elbląskie I	35	P		4,8	0:02	15:09	16:09
Elbląg, Warszawska (Ciach)	46	W		6,8	0:03	15:12	16:12
Elbląg, Warszawska (Żuławska)	42	W		7,4	0:02	15:14	16:14
Elbląg, Al. Tysiąclecia (OPGiK)	101	W		8,2	0:03	15:17	16:17
Elbląg, Grunwaldzka (McDonald's)	161	W		9,5	0:03	15:20	16:20

S - kursuje w dni nauki szkolnej

S 5 - kursuje w dni nauki szkolnej w piątki

S 1-4 - kursuje w dni nauki szkolnej od poniedziałku do czwartku

Rozkład jazdy zatwierdzono w dniu 30.06.2021 r.

Rozkład jazdy ważny od dnia 01.07.2021 r. do dnia 31.12.2021 r.

Rozkład jazdy stanowi załącznik do Zaświadczenia Nr 55 na wykonywanie publicznego transportu zbiorowego

Organizator:

STAROSTA ELBLĄSKI

ul. Saperów 14A, 82-300 Elbląg

o - odjazd

p - przyjazd

G - przystanek przy drodze gminnej

P - przystanek przy drodze powiatowej

M - przystanek przy drodze na terenie miasta Elbląga (poza drogami wojewódzkimi)

W - przystanek przy drodze wojewódzkiej



Z up. STAROSTY
mgr Emilia Bielaszewska
NACZELNIK
Wydziału Komunikacji i Transportu

Operator: Transport Ciężarowy i Osobowy Krzysztof Okoński, ul. Płk. Stanisława Dąbka 41, lok. 48, 82-300 Elbląg

Nazwa linii komunikacyjnej: ELBLĄG - DWORZEC (PĘTLA) - NOWY DWÓR ELBLĄSKI PRZEZ JEGŁOWNIK

Numer linii komunikacyjnej: U280456

Oznaczenie linii komunikacyjnej: U

Komunikacja zwykła

Rozkład jazdy ważny od: 01.07.2021 r.

przystanki	nr	droga		km	km nar.	czas	czas nar.	E #	D
Elbląg - Dworzec (pętla)	278	M	o	0,0	0,0	0:00	0:00	6:45	16:35
Elbląg - Al. Tysiąclecia (Wieżowce)	100	M		1,3	1,3	0:02	0:02	6:47	16:37
Elbląg - Warszawska (Żuławska)	41	M		0,8	2,1	0:03	0:05	6:50	16:40
Karczowska Górne	02	W		2,5	4,6	0:03	0:08	6:53	16:43
Szopy	02	W		2,8	7,4	0:03	0:11	6:56	16:46
Wikrowo	10	P		0,5	7,9	0:01	0:12	6:57	16:47
Jegłownik	01	W		2,0	9,9	0:02	0:14	6:59	16:49
Nogatowo	1116N	P		1,9	11,8	0:02	0:16	7:01	16:51
Kopanka Pierwsza	02	P		1,6	13,4	0:02	0:18	7:03	16:53
Nowy Dwór Elbląski	02	W	p	2,7	16,1	0:02	0:20	7:05	16:55

E - kursuje od poniedziałku do soboty, oprócz świąt

- kursuje 24 XII i 31 XII

D - kursuje od poniedziałku do piątku, oprócz świąt

Rozkład jazdy zatwierdzono w dniu 28.06.2021 r.

Rozkład jazdy ważny od dnia 01.07.2021 r. do dnia 31.12.2021 r.

Rozkład jazdy stanowi załącznik do Zaświadczenia Nr 56 na wykonywanie publicznego transportu zbiorowego

Organizator: **STAROSTA ELBLĄSKI**
ul. Saperów 14A, 82-300 Elbląg



o - odjazd

p - przyjazd

przystanki	nr	droga		km	km nar.	czas	czas nar.	E #	D
Nowy Dwór Elbląski	01	W	o	0,0	0,0	0:00	0:00	7:05	17:00
Nogatowo	1116N	P		1,1	1,1	0:01	0:01	7:06	17:01
Kopanka Pierwsza	03	P		1,6	2,7	0:02	0:03	7:08	17:03
Jegłownik	02	W		2,6	5,3	0:03	0:06	7:11	17:06
Jegłownik	04	W		0,9	6,2	0:01	0:07	7:12	17:07
Wikrowo	45	P		2,0	8,2	0:03	0:10	7:15	17:10
Szopy	01	W		0,5	8,7	0:01	0:11	7:16	17:11
Karczowska Górne	01	W		2,8	11,5	0:03	0:14	7:19	17:14
Elbląg - Warszawska (Żuławska)	42	M		2,5	14,0	0:03	0:17	7:22	17:17
Elbląg - Al. Tysiąclecia (OPGK)	101	M		1,2	15,2	0:03	0:20	7:25	17:20
Elbląg, ELZAM	159	M		0,5	15,7	0:03	0:23	7:28	17:23
Elbląg - Dworzec (pętla)	278	M	p	0,4	16,1	0:02	0:25	7:30	17:25

Z up. STAROSTY
Emilia Biedaszczyńska
mgr Emilia Biedaszczyńska
MAGISTR
Wydziału Komunikacji i Transportu

Operator: Przedsiębiorstwo Komunikacji Samochodowej w Elblągu Sp. z o.o. Al. Grunwaldzka 61, 82-300 Elbląg

**Braniewo - Bobrowiec - Świętochowo - Maciejewo - Zakrzewiec -
Grodzie - Lipowina - Wola Lipowska - Goleszewo - Wola
Lipowska - Białczyn - Piotrowiec - Sawity - Pieniężno**

Nazwa linii komunikacyjnej:

Numer linii komunikacyjnej: **U280458**

Oznaczenie linii komunikacyjnej: **U**

Komunikacja zwykła

Rozkład jazdy ważny od: 01.07.2021 r.

Przystanek	nr	droga	dni kursowania:				D	D
			km	nar.	czas	nar.	tam	tam
Braniewo ul. Kościuszki	02/65	507	0,0	0,0	00:00	00:00	07:30	14:45
Bobrowiec n/ż	04/63	507	3,4	3,4	00:04	00:04	07:34	14:49
Świętochowo	06/61	507	1,1	4,5	00:03	00:07	07:37	14:52
Maciejewo n/ż	08/59	507	1,6	6,1	00:01	00:08	07:38	14:53
Zakrzewiec	12/55	507	2,5	8,6	00:01	00:09	07:39	14:54
Grodzie	14/53	507	1,3	9,9	00:02	00:11	07:41	14:56
Lipowina	16/51	507	1,3	11,2	00:03	00:14	07:44	14:59
Wola Lipowska	18/49	507	2,3	13,5	00:03	00:17	07:47	15:02
Goleszewo 01	01	G	0,9	14,4	00:02	00:19	07:49	15:04
Wola Lipowska	18/49	507	0,9	15,3	00:02	00:21	07:51	15:06
Białczyn kol.	20/47	507	2,7	18,0	00:03	00:24	07:54	15:09
Białczyn	22/45	507	0,6	18,6	00:03	00:27	07:57	15:12
Piotrowiec skrzyż.	24/43	507	2,2	20,8	00:03	00:30	08:00	15:15
Piotrowiec	26/41	507	1,4	22,2	00:03	00:33	08:03	15:18
Sawity kol.	28/39	507	2,2	24,4	00:03	00:36	08:06	15:21
Sawity	30/37	507	1,4	25,8	00:02	00:38	08:08	15:23
Dworzec	01/02	2375N	4,2	30,0	00:07	00:45	08:15	15:30

D - kursuje od poniedziałku do piątku oprócz świąt

Rozkład jazdy zatwierdzono w dniu 30.06.2021 r.

Rozkład jazdy ważny od dnia 01.07.2021 r. do dnia 31.12.2021 r.

Rozkład jazdy stanowi załącznik do Zaświadczenia Nr 58 na wykonanie publicznego transportu zbiorowego

Organizator:

STAROSTA ELBLĄSKI

ul. Saperów 14A, 82-300 Elbląg



Z up. STAROSTY
Emilia Bielaszewska
mgr Emilia Bielaszewska
NACZELNIK
Wydziału Komunikacji i Transportu

Operator: Przedsiębiorstwo Komunikacji Samochodowej w Elblągu Sp. z o.o. Al. Grunwaldzka 61, 82-300 Elbląg

Nazwa linii komunikacyjnej: PASŁEK - ANIOŁOWO - NOWINA - ELBLĄG
 Numer linii komunikacyjnej: U280460
 Oznaczenie linii komunikacyjnej: U
 Komunikacja zwykła

Rozkład jazdy ważny od: 04.08.2021 r.

Przystanek	nr	droga	Dni kursowania																	
			Tam				Powrót				D	D	D	D	D	D	D	D		
			km	nar.	czas	nar.	km	nar.	czas	nar.	Tam				Powrót					
PASŁEK UL. OGRODOWA		dr.gmin	0,0	0,0	00:00	00:00	0,8	31,2	00:02	00:49	09:20	10:55	11:15	16:15	09:44	11:09	11:49	12:39	13:44	18:19
PASŁEK D.K.		dr.wew	0,8	0,8	00:02	00:02	0,8	30,4	00:02	00:47	09:22	10:57	11:17	16:17	09:42	11:07	11:47	12:37	13:42	18:17
PASŁEK UL. JAGIELŁY	36/63	527	0,8	1,6	00:02	00:04	0,5	29,6	00:01	00:45	09:24	10:59	11:19	16:19	09:40	11:05	11:45	12:35	13:40	18:15
PASŁEK UL. WOJSKA POLSKIEGO	34/65	627	0,5	2,1	00:01	00:05	2,2	29,1	00:02	00:44	09:25	11:00	11:20	16:20	09:39	11:04	11:44	12:34	13:39	18:14
KROSNO II	32/67	527	2,2	4,3	00:02	00:07	0,8	26,9	00:02	00:42	09:27	11:02	11:22	16:22	09:37	11:02	11:42	12:32	13:37	18:12
KROSNO	30/69	527	0,8	5,1	00:02	00:09	1,1	26,1	00:02	00:40	09:29	11:04	11:24	16:24	09:35	11:00	11:40	12:30	13:35	18:10
RZECZNA	110/109	513	1,1	6,2	00:02	00:11	2,1	25,0	00:02	00:38	09:31	11:06	11:26	16:26	09:33	10:58	11:38	12:28	13:33	18:08
MARIANKA KOL.	99/100	513	2,1	8,3	00:02	00:13	0,6	20,4	00:02	00:36	09:33	11:08	11:28	16:28	09:31	10:56	11:36	12:26	13:31	18:06
PASŁEK UL. SPRZYMIERZONYCH SP	04/95	513	2,5	10,8	00:03	00:16	1,8	19,8	00:02	00:33	09:36	11:11	11:31	16:31	09:28	10:53	11:33	12:23	13:28	18:03
PASŁEK UL. SPRZYMIERZONYCH	02/97	513	0,6	11,4	00:02	00:18	2,2	18,0	00:03	00:29	09:40	11:15	11:35	16:35	09:26	10:51	11:31	12:21	13:26	18:01
MARIANKA KOL.	99/100	513	1,8	13,2	00:02	00:20	1,3	15,8	00:02	00:31	09:38	11:13	11:33	16:33	09:24	10:49	11:29	12:19	13:24	17:59
ZIELONY GRĄD	06/01	1984N	2,2	15,4	00:03	00:23	1,6	14,5	00:02	00:26	09:43	11:18	11:38	16:38	09:21	10:46	11:26	12:16	13:21	17:56
ANIOŁOWO	04/03	1984N	1,3	16,7	00:02	00:25	1,0	12,9	00:02	00:24	09:45	11:20	11:40	16:40	09:19	10:44	11:24	12:14	13:19	17:54
BOGACZEWO	02/05	1984N	1,6	18,3	00:02	00:27	2,5	11,9	00:03	00:20	09:47	11:22	11:42	16:42	09:17	10:42	11:22	12:12	13:17	17:52
NOWA PILONA	01/02	S7g	1,0	19,3	00:02	00:29	0,9	9,4	00:02	00:17	09:49	11:24	11:44	16:44	09:15	10:40	11:20	12:10	13:15	17:50
PILONA	14/01	1140N	2,5	21,8	00:03	00:32	1,4	8,5	00:02	00:15	09:52	11:27	11:47	16:47	09:12	10:37	11:17	12:07	13:12	17:47
KOMOROWO ŻUŁAWSKIE	06/01	1983N	0,9	22,7	00:02	00:34	0,7	7,1	00:01	00:13	09:56	11:31	11:51	16:51	09:08	10:33	11:13	12:03	13:08	17:43
JANÓW	04/03	1983N	1,4	24,1	00:02	00:36	1,1	4,9	00:02	00:10	09:59	11:34	11:54	16:54	09:05	10:30	11:10	12:00	13:05	17:40
NOWINA II	02/05	1983N	0,7	24,8	00:01	00:37	1,1	6,4	00:02	00:12	09:57	11:32	11:52	16:52	09:07	10:32	11:12	12:02	13:07	17:42
NOWINA III	10/05	1137N	1,5	26,3	00:02	00:39	0,2	3,8	00:01	00:08	10:01	11:36	11:56	16:56	09:03	10:28	11:08	11:58	13:03	17:38
GRÓNOWO GÓRNE SKRZYŻOWANIE	04/05	1139N	1,1	27,4	00:02	00:41	0,3	3,6	00:01	00:07	10:02	11:37	11:57	16:57	09:02	10:27	11:07	11:57	13:02	17:37
GRONOWO GÓRNE UL. SZAFIROWA	06/03	1139N	0,2	27,6	00:01	00:42	0,6	3,3	00:02	00:06	10:03	11:38	11:58	16:58	09:01	10:26	11:06	11:56	13:01	17:36
GRONOWO GÓRNE SZKOŁA	02/07	1139N	0,3	27,9	00:01	00:43	0,6	2,7	00:01	00:04	10:05	11:40	12:00	17:00	08:59	10:24	11:04	11:54	12:59	17:34
ELBLĄG GRUNWALDZKA (RDP)	267/224	dr.gmin	0,6	28,5	00:02	00:45	2,1	2,1	00:03	00:03	10:06	11:41	12:01	17:01	08:58	10:23	11:03	11:53	12:58	17:33
ELBLĄG GRUNWALDZKA (LECZNICA)	225/202	dr.gmin	0,6	29,1	00:01	00:46	0,0	0,0	00:00	00:00	10:09	11:44	12:04	17:04	08:55	10:20	11:00	11:50	12:55	17:30
ELBLĄG D.A.		dr.wew	2,1	31,2	00:03	00:49														

D - kursuje od poniedziałku do piątku oprócz świąt


Rozkład jazdy zatwierdzono w dniu 2.08.2021 r.

Rozkład jazdy ważny od dnia 04.08.2021 r. do dnia 31.12.2021 r.

Rozkład jazdy stanowi załącznik do Zaświadczenia Nr 60 na wykonywanie publicznego transportu zbiorowego

Organizator:

STAROSTA ELBLĄSKI
 ul. Saperów 14A, 82-300 Elbląg



STAROSTA ELBLĄSKI

mgr Maciej Romanowski

Operator: Przedsiębiorstwo Komunikacji Samochodowej w Elblągu Sp. z o.o. Al. Grunwaldzka 61, 82-300 Elbląg

Nazwa linii komunikacyjnej: PASŁEK - RZECZNA - NOWINA - ELBLĄG
 Numer linii komunikacyjnej: U280461
 Oznaczenie linii komunikacyjnej: U
 Komunikacja zwykła

Rozkład jazdy ważny od: 01.07.2021 r.

Przystanek	nr	droga	Dni kursowania								D	E	D	D	6	D	D	E	D	6	D										
			Tam				Powrót															Tam					Powrót				
			km	nar.	czas	nar.	km	nar.	czas	nar.												km	nar.	czas	nar.	km	nar.	czas	nar.	km	nar.
PASŁEK UL. OGRODOWA		dr.gmin	0,0	0,0	00:00	00:00	0,8	24,2	00:02	00:38	08:30	09:55	12:05	12:55	15:20	17:50	10:35	11:55	12:50	16:50	20:55										
PASŁEK D.K.		dr.wew	0,8	0,8	00:02	00:02	0,8	23,4	00:02	00:38	08:32	09:57	12:07	12:57	15:22	17:52	10:33	11:53	12:48	16:48	20:51										
PASŁEK UL. JAGIEŁŁY	36/63	527	0,8	1,6	00:02	00:04	0,5	22,6	00:01	00:36	08:34	09:59	12:09	12:59	15:24	17:54	10:31	11:51	12:46	16:46	20:51										
PASŁEK UL. WOJSKA POLSKIEGO	34/65	527	0,5	2,1	00:01	00:05	2,2	22,1	00:02	00:35	08:35	10:00	12:10	13:00	15:25	17:55	10:30	11:50	12:45	16:45	20:50										
KROSNO II	32/67	527	2,2	4,3	00:02	00:07	0,8	19,9	00:02	00:33	08:37	10:02	12:12	13:02	15:27	17:57	10:28	11:48	12:43	16:43	20:48										
KROSNO	30/69	527	0,8	5,1	00:02	00:09	1,1	19,1	00:02	00:31	08:39	10:04	12:14	13:04	15:29	17:59	10:26	11:46	12:41	16:41	20:46										
RZECZNA	110/109	513	1,1	6,2	00:02	00:11	2,2	18,0	00:03	00:29	08:41	10:06	12:16	13:06	15:31	18:01	10:24	11:44	12:39	16:39	20:44										
ZIELONY GRĄD	06/01	1984N	2,2	8,4	00:03	00:14	1,3	15,8	00:02	00:26	08:44	10:09	12:19	13:09	15:34	18:04	10:21	11:41	12:36	16:36	20:41										
ANIOŁOWO	04/03	1984N	1,3	9,7	00:02	00:16	1,6	14,5	00:02	00:24	08:46	10:11	12:21	13:11	15:36	18:06	10:19	11:39	12:34	16:34	20:39										
BOGACZEWO	02/05	1984N	1,6	11,3	00:02	00:18	1,0	12,9	00:02	00:22	08:48	10:13	12:23	13:13	15:38	18:08	10:17	11:37	12:32	16:32	20:37										
NOWA PILONA	01/02	S7g	1,0	12,3	00:02	00:20	2,5	11,9	00:03	00:20	08:50	10:15	12:25	13:15	15:40	18:10	10:15	11:35	12:30	16:30	20:35										
PILONA	14/01	1140N	2,5	14,8	00:03	00:23	0,9	9,4	00:02	00:17	08:53	10:18	12:28	13:18	15:43	18:13	10:12	11:32	12:27	16:27	20:32										
KOMOROWO ŻUŁAWSKIE	06/01	1983N	0,9	15,7	00:02	00:25	1,4	8,5	00:02	00:15	08:55	10:20	12:30	13:20	15:45	18:15	10:10	11:30	12:25	16:25	20:30										
JANÓW	04/03	1983N	1,4	17,1	00:02	00:27	0,7	7,1	00:01	00:13	08:57	10:22	12:32	13:22	15:47	18:17	10:08	11:28	12:23	16:23	20:28										
NOWINA II	02/05	1983N	0,7	17,8	00:01	00:28	1,5	6,4	00:02	00:12	08:58	10:23	12:33	13:23	15:48	18:18	10:07	11:27	12:22	16:22	20:27										
NOWINA III	10/05	1137N	1,5	19,3	00:02	00:30	1,1	4,9	00:02	00:10	09:00	10:25	12:35	13:25	15:50	18:20	10:05	11:25	12:20	16:20	20:25										
GRÓNOWO GÓRNE SKRZYŻOWANIE	04/05	1139N	1,1	20,4	00:02	00:32	0,2	3,8	00:01	00:08	09:02	10:27	12:37	13:27	15:52	18:22	10:03	11:23	12:18	16:18	20:23										
GRONOWO GÓRNE UL. SZAFIROWA	06/03	1139N	0,2	20,6	00:01	00:33	0,3	3,6	00:01	00:07	09:03	10:28	12:38	13:28	15:53	18:23	10:02	11:22	12:17	16:17	20:22										
GRONOWO GÓRNE SZKOŁA	02/07	1139N	0,3	20,9	00:01	00:34	0,6	3,3	00:02	00:06	09:04	10:29	12:39	13:29	15:54	18:24	10:01	11:21	12:16	16:16	20:21										
ELBLĄG GRUNWALDZKA (RDP)	267/224	dr.gmin	0,6	21,5	00:02	00:36	0,6	2,7	00:01	00:04	09:06	10:31	12:41	13:31	15:56	18:26	09:59	11:19	12:14	16:14	20:19										
ELBLĄG GRUNWALDZKA (LECNICA)	225/202	dr.gmin	0,6	22,1	00:01	00:37	2,1	2,1	00:03	00:03	09:07	10:32	12:42	13:32	15:57	18:27	09:58	11:18	12:13	16:13	20:18										
ELBLĄG D.A.		dr.wew	2,1	24,2	00:03	00:40	0,0	0,0	00:00	00:00	09:10	10:35	12:45	13:35	16:00	18:30	09:55	11:15	12:10	16:10	20:15										

6 - kursuje w soboty

D - kursuje od poniedziałku do piątku oprócz świąt

E - kursuje od poniedziałku do soboty oprócz świąt

Rozkład jazdy zatwierdzono w dniu 30.06.2021 r.

Rozkład jazdy ważny od dnia 01.07.2021 r. do dnia 31.12.2021 r.

Rozkład jazdy stanowi załącznik do Zaświadczenia Nr 61 na wykonywanie publicznego transportu zbiorowego

Organizator:
STAROSTA ELBLĄSKI
 ul. Saperów 14A, 82-300 Elbląg



Z up. STAROSTA
Bielomska
 mgr Emilia Bielomska
 NACZELNIK
 Wydziału Komunikacji i Transportu

Operator: Przedsiębiorstwo Komunikacji Samochodowej w Elblągu Sp. z o.o. Al. Grunwaldzka 61, 82-300 Elbląg

Nazwa linii komunikacyjnej: PASŁEK - KROSNO - NOWINA - ELBLĄG
 Numer linii komunikacyjnej: U280462
 Oznaczenie linii komunikacyjnej: U
 Komunikacja zwykła

Rozkład jazdy ważny od: 01.07.2021 r.

Przystanek	nr	droga	Dni kursowania								D			D		
			Tam				Powrót				Tam			Powrót		
			km	nar.	czas	nar.	km	nar.	czas	nar.						
PASŁEK UL. OGRODOWA		dr.gmin	0,0	0,0	00:00	00:00	0,8	24,0	00:02	00:43	09:00	10:20	19:30	12:13	13:43	19:28
PASŁEK D.K.		dr.wew	0,8	0,8	00:02	00:02	0,8	23,2	00:02	00:41	09:02	10:22	19:32	12:11	13:41	19:26
PASŁEK UL. JAGIEŁŁY	36/63	527	0,8	1,6	00:02	00:04	2,7	22,4	00:03	00:39	09:04	10:24	19:34	12:09	13:39	19:24
PASŁEK UL. WOJSKA POLSKIEGO	34/65	527	0,5	2,1	00:01	00:05	-	-	-	-	09:05	10:25	19:35	-	-	-
KROSNO II	32/67	527	2,2	4,3	00:02	00:07	0,8	19,7	00:02	00:36	09:07	10:27	19:37	12:06	13:36	19:21
KROSNO	30/69	527	0,8	5,1	00:02	00:09	0,8	18,9	00:02	00:34	09:09	10:29	19:39	12:04	13:34	19:19
KROSZENKO	10/01	1151N	0,8	5,9	00:02	00:11	1,5	18,1	00:03	00:32	09:11	10:31	19:41	12:02	13:32	19:17
LISÓW	08/03	1151N	1,5	7,4	00:03	00:14	0,5	16,6	00:01	00:29	09:14	10:34	19:44	11:59	13:29	19:14
DRUŻNO	06/05	1151N	0,5	7,9	00:01	00:15	0,8	16,1	00:02	00:28	09:15	10:35	19:45	11:58	13:28	19:13
NOWY DWÓR	04/07	1151N	0,8	8,7	00:02	00:17	1,1	15,3	00:02	00:26	09:17	10:37	19:47	11:56	13:26	19:11
DŁUŻYNA	02/09	1151N	1,1	9,8	00:02	00:19	1,5	14,2	00:03	00:24	09:19	10:39	19:49	11:54	13:24	19:09
WEZINA	02/05	1150N	1,5	11,3	00:03	00:22	1,3	12,7	00:02	00:21	09:22	10:42	19:52	11:51	13:21	19:06
WEZINA II	04/03	1150N	1,3	12,6	00:02	00:24	2,9	11,4	00:04	00:19	09:24	10:44	19:54	11:49	13:19	19:04
KOMOROWO ŻUŁAWSKIE	06/01	1983N	2,9	15,5	00:04	00:28	1,4	8,5	00:02	00:15	09:28	10:48	19:58	11:45	13:15	19:00
JANÓW	04/03	1983N	1,4	16,9	00:02	00:30	0,7	7,1	00:01	00:13	09:30	10:50	20:00	11:43	13:13	18:58
NOWINA II	02/05	1983N	0,7	17,6	00:01	00:31	1,5	6,4	00:02	00:12	09:31	10:51	20:01	11:42	13:12	18:57
NOWINA III	10/05	1137N	1,5	19,1	00:02	00:33	1,1	4,9	00:02	00:10	09:33	10:53	20:03	11:40	13:10	18:55
GRÓNOWO GÓRNE SKRZYŻOWANIE	04/05	1139N	1,1	20,2	00:02	00:35	0,2	3,8	00:01	00:08	09:35	10:55	20:05	11:38	13:08	18:53
GRONOWO GÓRNE UL. SZAFIROWA	06/03	1139N	0,2	20,4	00:01	00:36	0,3	3,6	00:01	00:07	09:36	10:56	20:06	11:37	13:07	18:52
GRONOWO GÓRNE SZKOŁA	02/07	1139N	0,3	20,7	00:01	00:37	0,6	3,3	00:02	00:06	09:37	10:57	20:07	11:36	13:06	18:51
ELBLĄG GRUNWALDZKA (RDP)	267/224	dr.gmin	0,6	21,3	00:02	00:39	0,6	2,7	00:01	00:04	09:39	10:59	20:09	11:34	13:04	18:49
ELBLĄG GRUNWALDZKA (LECZNICA)	225/202	dr.gmin	0,6	21,9	00:01	00:40	2,1	2,1	00:03	00:03	09:40	11:00	20:10	11:33	13:03	18:48
ELBLĄG D.A.		dr.wew	2,1	24,0	00:03	00:43	0,0	0,0	00:00	00:00	09:43	11:03	20:13	11:30	13:00	18:45

D - kursuje od poniedziałku do piątku oprócz świąt

Rozkład jazdy zatwierdzono w dniu 30.06.2021 r.

Rozkład jazdy ważny od dnia 01.07.2021 r. do dnia 31.12.2021 r.

Rozkład jazdy stanowi załącznik do Zaświadczenia Nr 62 na wykonywanie publicznego transportu zbiorowego

Organizator: STAROSTA ELBLĄSKI
 ul. Saperów 14A, 82-300 Elbląg



Z up. STAROSTY
Bidonda
 mgr Emilia Bidonowska
 MACEŁNIK
 Wydział Komunikacji i Transportu

Operator: Przedsiębiorstwo Komunikacji Samochodowej w Elblągu Sp. z o.o. Al. Grunwaldzka 61, 82-300 Elbląg

Nazwa linii komunikacyjnej: Elbląg - Gronowo Górne - Czechowo - Nowina - Przewmark - Sierpin
 Numer linii komunikacyjnej: U280463/42A
 Oznaczenie linii komunikacyjnej: U
 Komunikacja zwykła

Rozkład jazdy ważny od 01.07.2021 r.

Przystanek	nr	droga	tam				D	D	D	6	6	
			km	nar.	czas	nar.						
Dworzec (pętla) 278	278	gm.	o	0,0	0,0	0:00	0:00	5:35	6:30	7:40	5:40	9:55
Grunwaldzka (McDonald's)	161	500		0,6	0,6	0:02	0:02	5:37	6:32	7:42	5:42	9:57
Grunwaldzka (lecznica)	225	gm.		2,3	2,9	0:05	0:07	5:42	6:37	7:47	5:47	10:02
Grunwaldzka (RDP)	267	gm.		0,6	3,5	0:02	0:09	5:44	6:39	7:49	5:49	10:04
Gronowo Górne szkoła	02	1139N		0,6	4,1	0:01	0:10	5:45	6:40	7:50	5:50	10:05
Gronowo Górne skrzyżowanie	04	1139N		0,3	4,4	0:01	0:11	5:46	6:41	7:51	5:51	10:06
Gronowo Górne - Opalowa (DRE)	01	1137N		0,4	4,8	0:01	0:12	5:47	6:42	7:52	5:52	10:07
Gronowo Górne - Czechowo	03	1137N		1,1	5,9	0:02	0:14	5:49	6:44	7:54	5:54	10:09
Nowina - sklep	07	1137N		0,4	6,3	0:01	0:15	5:50	6:45	7:55	5:55	10:10
Nowina	09	1137N		0,5	6,8	0:01	0:16	5:51	6:46	7:56	5:56	10:11
Przewmark NŻ	11	1137N		2,0	8,8	0:03	0:19	5:54	6:49	7:59	5:59	10:14
Przewmark	13	1137N		0,5	9,3	0:01	0:20	5:55	6:50	8:00	6:00	10:15
Przewmark Osiedle	09	1140N		0,7	10,0	0:02	0:22	5:57	6:52	8:02	6:02	10:17
Sierpin	04	1140N	p	1,5	11,5	0:02	0:24	5:59	6:54	8:04	6:04	10:19

Przystanek	nr	droga	powrót				D	D	D	D	D	D	D	6	6	
			km	nar.	czas	nar.										
Sierpin	04	1140N	o	0,0	0,0	0:00	0:00	13:12	14:22	15:57	16:57	18:07	19:07	20:07	13:52	17:22
Przewmark Osiedle	06	1140N		1,5	1,5	0:02	0:02	13:14	14:24	15:59	16:59	18:09	19:09	20:09	13:54	17:24
Przewmark	02	1137N		0,7	2,2	0:02	0:04	13:16	14:26	16:01	17:01	18:11	19:11	20:11	13:56	17:26
Przewmark n/ż	04	1137N		0,5	2,7	0:01	0:05	13:17	14:27	16:02	17:02	18:12	19:12	20:12	13:57	17:27
Nowina	06	1137N		2,0	4,7	0:02	0:07	13:19	14:29	16:04	17:04	18:14	19:14	20:14	13:59	17:29
Nowina - sklep	08	1137N		0,5	5,2	0:02	0:09	13:21	14:31	16:06	17:06	18:16	19:16	20:16	14:01	17:31
Gronowo Górne - Czechowo	12	1137N		0,4	5,6	0:01	0:10	13:22	14:32	16:07	17:07	18:17	19:17	20:17	14:02	17:32
Gronowo Górne - Opalowa (DRE)	14	1137N		0,9	6,7	0:01	0:11	13:23	14:33	16:08	17:08	18:18	19:18	20:18	14:03	17:33
Gronowo Górne skrzyżowanie	05	1139N		0,4	7,1	0:02	0:13	13:25	14:35	16:10	17:10	18:20	19:20	20:20	14:03	17:33
Gronowo Górne szkoła	07	1139N		0,3	7,4	0:02	0:15	13:27	14:37	16:12	17:12	18:22	19:22	20:22	14:05	17:35
Grunwaldzka (RDP)	224	gm.		0,6	8,0	0:01	0:16	13:28	14:38	16:13	17:13	18:23	19:23	20:23	14:06	17:36
Grunwaldzka (lecznica)	202	gm.		0,6	8,6	0:01	0:17	13:29	14:39	16:14	17:14	18:24	19:24	20:24	14:07	17:37
Grunwaldzka (hotel)	160	500		2,3	10,9	0:05	0:22	13:34	14:44	16:19	17:19	18:29	19:29	20:29	14:12	17:42
Dworzec (pętla)	277	gm.	p	0,6	11,5	0:01	0:23	13:35	14:45	16:20	17:20	18:30	19:30	20:30	14:13	17:43

D - kursuje od poniedziałku do piątku, oprócz świąt
 6 - kursuje w soboty, oprócz świąt


Rozkład jazdy zatwierdzono w dniu 30.06.2021 r.

Rozkład jazdy ważny od dnia 1.07.2021 r. do dnia 31.12.2021 r.

Rozkład jazdy stanowi załącznik do Zaświadczenia Nr 63 na wykonywanie publicznego transportu zbiorowego

Organizator:

STAROSTA ELBLĄSKI
 ul. Saperów 14A, 82-300 Elbląg



Z UP. STAROSTY
Emilia Bielaszewska
 mgr Emilia Bielaszewska
 NACZELNIK
 Wydziału Komunikacji i Transportu

o - odjazd
 p - przyjazd

Operator: Przedsiębiorstwo Komunikacji Samochodowej w Elblągu Sp. z o.o. Al. Grunwaldzka 61, 82-300 Elbląg

Nazwa linii komunikacyjnej: Elbląg - Gronowo Górne - Czechowo - Nowina - Przezmark Pętla - Sierpin
 Numer linii komunikacyjnej: U280464/42B
 Oznaczenie linii komunikacyjnej: U
 Komunikacja zwykła

Rozkład jazdy ważny od 01.07.2021 r.

Przystanek	nr	droga	tam				D	D	D	D	6	6	
			km	nar.	czas	nar.							
Dworzec (pętla) 278	278	gm.	o	0,0	0,0	0:00	0:00	16:30	17:40	18:40	19:40	13:25	16:55
Grunwaldzka (McDonald's)	161	500		0,6	0,6	0:02	0:02	16:32	17:42	18:42	19:42	13:27	16:57
Grunwaldzka (lecznica)	225	gm.		2,3	2,9	0:05	0:07	16:37	17:47	18:47	19:47	13:32	17:02
Grunwaldzka (RDP)	267	gm.		0,6	3,5	0:02	0:09	16:39	17:49	18:49	19:49	13:34	17:04
Gronowo Górne szkoła	02	1139N		0,6	4,1	0:01	0:10	16:40	17:50	18:50	19:50	13:35	17:05
Gronowo Górne skrzyżowanie	04	1139N		0,3	4,4	0:01	0:11	16:41	17:51	18:51	19:51	13:36	17:06
Gronowo Górne - Opalowa (DRE)	01	1137N		0,4	4,8	0:01	0:12	16:42	17:52	18:52	19:52	13:37	17:07
Gronowo Górne - Czechowo	03	1137N		1,1	5,9	0:02	0:14	16:44	17:54	18:54	19:54	13:39	17:09
Nowina - sklep	07	1137N		0,4	6,3	0:01	0:15	16:45	17:55	18:55	19:55	13:40	17:10
Nowina	09	1137N		0,5	6,8	0:01	0:16	16:46	17:56	18:56	19:56	13:41	17:11
Przezmark NŻ	11	1137N		2,0	8,8	0:03	0:19	16:49	17:59	18:59	19:59	13:44	17:14
Przezmark	13	1137N		0,5	9,3	0:01	0:20	16:50	18:00	19:00	20:00	13:45	17:15
Przezmark Osiedle	09	1140N		0,7	10,0	0:02	0:22	16:52	18:02	19:02	20:02	13:47	17:17
Przezmark Osiedle pętla	03	gm.		0,5	10,5	0:02	0:24	16:54	18:04	19:04	20:04	13:49	17:19
Sierpin	04	1140N	p	2,0	12,5	0:02	0:26	16:56	18:06	19:06	20:06	13:51	17:21

Przystanek	nr	droga	tam				D	D	6	6	
			km	nar.	czas	nar.					
Sierpin	04	1140N	o	0,0	0,0	0:00	0:00	6:00	8:05	6:10	10:20
Przezmark Osiedle pętla	03	gm.		2,0	2,0	0:02	0:02	6:02	8:07	6:12	10:22
Przezmark Osiedle	06	1140N		0,5	2,5	0:02	0:04	6:04	8:09	6:14	10:24
Przezmark	02	1137N		0,7	3,2	0:02	0:06	6:06	8:11	6:16	10:26
Przezmark n/ż	04	1137N		0,5	3,7	0:01	0:07	6:07	8:12	6:17	10:27
Nowina	06	1137N		2,0	5,7	0:02	0:09	6:09	8:14	6:19	10:29
Nowina - sklep	08	1137N		0,5	6,2	0:02	0:11	6:11	8:16	6:21	10:31
Gronowo Górne - Czechowo	12	1137N		0,4	6,6	0:01	0:12	6:12	8:17	6:22	10:32
Gronowo Górne - Opalowa (DRE)	14	1137N		1,1	7,7	0:01	0:13	6:13	8:18	6:23	10:33
Gronowo Górne skrzyżowanie	05	1139N		0,4	8,1	0:02	0:15	6:15	8:20	6:23	10:33
Gronowo Górne szkoła	07	1139N		0,3	8,4	0:02	0:17	6:17	8:22	6:25	10:35
Grunwaldzka (RDP)	224	gm.		0,6	9,0	0:01	0:18	6:18	8:23	6:26	10:36
Grunwaldzka (lecznica)	202	gm.		0,6	9,6	0:01	0:19	6:19	8:24	6:27	10:37
Grunwaldzka (hotel)	160	500		2,3	11,9	0:05	0:24	6:24	8:29	6:32	10:42
Dworzec (pętla)	277	gm.	p	0,6	12,5	0:01	0:25	6:25	8:30	6:33	10:43

D - kursuje od poniedziałku do piątku, oprócz świąt

6 - kursuje w soboty, oprócz świąt

Rozkład jazdy zatwierdzono w dniu 30.06.2021 r.

Rozkład jazdy ważny od dnia 1.07.2021 r. do dnia 31.12.2021 r.

Rozkład jazdy stanowi załącznik do Zaświadczenia Nr 64 na wykonywanie publicznego transportu zbiorowego

Organizator:

STAROSTA ELBLĄSKI
 ul. Saperów 14A, 82-300 Elbląg



Z up. STAROSTY
Delonelle
 mgr Lidia Tłuszczyńska
 NAZEFENIK
 Miejski Zarząd Transportu

o - odjazd

p - przyjazd

Operator: Przedsiębiorstwo Komunikacji Samochodowej w Elblągu Sp. z o.o. Al. Grunwaldzka 61, 82-300 Elbląg

Nazwa linii komunikacyjnej: Elbląg - Gronowo Górne sklep - Czechowo - Nowina - Przewmark - Sierpin
 Numer linii komunikacyjnej: U280465/42C
 Oznaczenie linii komunikacyjnej: U
 Komunikacja zwykła

Rozkład jazdy ważny od 01.07.2021 r.

Przystanek	nr	droga	tam						
			km	nar.	czas	nar.	D	D	D
Dworzec (pętla) 278	278	gm.	0,0	0,0	0:00	0:00	12:30	13:40	15:15
Grunwaldzka (McDonald's)	161	500	0,6	0,6	0:02	0:02	12:32	13:42	15:17
Łęczycza (Wyżynna)	196	509	1,8	2,4	0:06	0:08	12:38	13:48	15:23
Łęczycza	212	509	0,6	3,0	0:01	0:09	12:39	13:49	15:24
Rawska (Dąbrowskiego)	213	gm.	0,6	3,3	0:01	0:10	12:40	13:50	15:25
Rawska (kościół)	215	gm.	0,5	3,8	0:01	0:11	12:41	13:51	15:26
Rawska (szkoła)	219	gm.	0,4	4,2	0:01	0:12	12:42	13:52	15:27
Grunwaldzka (lecznica)	225	gm.	0,3	4,5	0:02	0:14	12:44	13:54	15:29
Grunwaldzka (RDP)	267	gm.	0,6	5,1	0:02	0:16	12:46	13:56	15:31
Gronowo Górne (sklep)	04	gm.	1,0	6,1	0:02	0:18	12:48	13:58	15:33
Gronowo Górne osiedle	06	gm.	0,4	6,5	0:01	0:19	12:49	13:59	15:34
Gronowo Górne (sklep)	05	gm.	0,3	6,9	0:02	0:21	12:51	14:01	15:36
Gronowo Górne szkoła	02	1139N	0,4	7,3	0:01	0:22	12:52	14:02	15:37
Gronowo Górne skrzyżowanie	04	1139N	0,3	7,6	0:01	0:23	12:53	14:03	15:38
Gronowo Górne - Opalowa (DRE)	01	1137N	0,4	8,0	0:02	0:25	12:55	14:05	15:40
Gronowo Górne - Czechowo	03	1137N	1,1	9,1	0:01	0:26	12:56	14:06	15:41
Nowina - sklep	07	1137N	0,4	9,5	0:01	0:27	12:57	14:07	15:42
Nowina	09	1137N	0,5	10,0	0:03	0:30	13:00	14:10	15:45
Przewmark NŻ	11	1137N	2,0	12,0	0:01	0:31	13:01	14:11	15:46
Przewmark	13	1137N	0,5	12,5	0:02	0:32	13:03	14:13	15:48
Przewmark Osiedle	09	1140N	0,7	13,2	0:02	0:35	13:05	14:15	15:50
Przewmark Osiedle pętla	03	gm.	0,5	13,7	0:02	0:37	13:07	14:17	15:52
Sierpin	04	1140N	2,0	15,7	0:02	0:39	13:09	14:19	15:54

Przystanek	nr	droga	powrót				
			km	nar.	czas	nar.	D
Sierpin	04	1140N	0,0	0,0	0:00	0:00	7:00
Przewmark Osiedle pętla	03	gm.	2,0	2,0	0:02	0:02	7:02
Przewmark Osiedle	06	1140N	0,5	2,5	0:02	0:04	7:04
Przewmark	02	1137N	0,7	3,2	0:02	0:06	7:06
Przewmark n/ż	04	1137N	0,5	3,7	0:01	0:07	7:07
Nowina	06	1137N	2,0	5,7	0:02	0:09	7:09
Nowina - sklep	08	1137N	0,5	6,2	0:02	0:11	7:11
Gronowo Górne - Czechowo	12	1137N	0,4	6,6	0:01	0:12	7:12
Gronowo Górne - Opalowa (DRE)	14	1137N	1,1	7,7	0:01	0:13	7:13
Gronowo Górne skrzyżowanie	05	1139N	0,4	8,1	0:02	0:15	7:15
Gronowo Górne szkoła	07	1139N	0,3	8,4	0:02	0:17	7:17
Gronowo Górne (sklep)	05	gm.	0,4	8,8	0:01	0:18	7:18
Gronowo Górne osiedle	06	gm.	0,4	9,2	0:02	0:20	7:20
Gronowo Górne (sklep)	04	gm.	0,2	9,4	0:01	0:21	7:21
Grunwaldzka (RDP)	224	gm.	1,2	10,6	0:01	0:22	7:22
Grunwaldzka (lecznica)	202	gm.	0,6	11,2	0:01	0:23	7:23
Rawska (szkoła)	220	gm.	0,3	11,5	0:01	0:24	7:24
Rawska (kościół)	218	gm.	0,5	12,0	0:01	0:25	7:25
Rawska (Dąbrowskiego)	213	gm.	0,5	12,5	0:01	0:26	7:26
Łęczycza	211	509	0,3	12,8	0:01	0:27	7:27
Łęczycza (Wyżynna)	195	509	0,6	13,4	0:01	0:28	7:28
Grunwaldzka (hotel)	160	500	0,7	15,1	0:06	0:34	7:34
Dworzec (pętla)	277	gm.	0,6	15,7	0:02	0:36	7:36

D - kursuje od poniedziałku do piątku, oprócz świąt

Rozkład jazdy zatwierdzono w dniu 30.06.2021 r.

Rozkład jazdy ważny od dnia 01.07.2021 r. do dnia 31.12.2021 r.

Rozkład jazdy stanowi załącznik do Zaświadczenia Nr 65 na wykonywanie publicznego transportu zbiorowego

Organizator:

STAROSTA ELBLĄSKI

ul. Saperów 14A, 82-300 Elbląg

o - odjazd

p - przyjazd



Z up. STAROSTY
Bieloniński
 mgr Emilia Bielonińska
 NAJZELNIK
 Wydział Komunikacji i Transportu

Operator: NOIR Sp. z o. o. Plac Dworcowy 3A/E 82-300 Elbląg

Nazwa linii komunikacyjnej: Elbląg - Kazimierzowo - Kępiny Wielkie
 Numer linii komunikacyjnej: U280466/44
 Oznaczenie linii komunikacyjnej: U
 Komunikacja zwykła

Rozkład jazdy ważny od: 01.07.2021 r.

przystanki	nr	droga	o	km	czas	km	czas	D	D	D	D	D	D
Kępiny Wielkie (skrzyż. z drogą gminną)	02	P	o	0,0	0:00	0,0	0:00	5:30	8:44	10:44	15:15	16:35	17:55
Kępiny Wielkie	04	P		0,7	0:01	0,7	0:01	5:31	8:45	10:45	15:16	16:36	17:56
Kępiny Wielkie skrzyżowanie	10	P		1,5	0:01	1,5	0:01	5:32	8:46	10:46	15:17	16:37	17:57
Kępa Rybacka (kolo posesji nr 6)	14	P		2,6	0:02	2,6	0:02	5:34	8:48	10:48	15:19	16:39	17:59
Kępa Rybacka (kolo posesji nr 12-13)	16	P		3,6	0:02	3,6	0:02	5:36	8:50	10:50	15:21	16:41	18:01
Kępa Rybacka (kolo posesji nr 20)	18	P		4,8	0:02	4,8	0:02	5:38	8:52	10:52	15:23	16:43	18:03
Bielnik Drugi	20	P		6,7	0:03	6,7	0:03	5:41	8:55	10:55	15:26	16:46	18:06
Bielnik Drugi	02	P		7,3	0:02	7,3	0:02	5:43	8:57	10:57	15:28	16:48	18:08
Janowo	04	P		9,1	0:03	9,1	0:03	5:46	9:00	11:00	15:31	16:51	18:11
Janowo 5	11	G		<	<	9,5	0:01	<	7:01	11:01	<	<	<
Janowo 10A	12	G		<	<	10,4	0:02	<	7:03	11:03	<	<	<
Janowo	02	P		<	<	11,7	0:02	<	7:05	11:05	<	<	<
Kazimierzowo II	06	P		9,9	0:02	14,9	0:03	5:48	7:08	11:08	15:33	16:53	18:13
Adamowo Osiedle	08	P		10,7	0:01	16,7	0:01	5:49	7:09	11:09	15:34	16:54	18:14
Helenowo skrzyżowanie	02	P		11,9	0:01	17,9	0:01	5:50	7:10	11:10	15:35	16:55	18:15
Helenowo I	04	P		13,0	0:02	19,0	0:02	5:52	7:12	11:12	15:37	16:57	18:17
Helenowo II	06	P		13,7	0:01	19,7	0:01	5:53	7:13	11:13	15:38	16:58	18:18
Władysławowo I	08	P		14,1	0:01	20,1	0:01	5:54	7:14	11:14	15:39	16:59	18:19
Władysławowo II	10	P		14,5	0:01	20,5	0:01	5:55	7:15	11:15	15:40	17:00	18:20
Elbląg, Warszawska (Żuławska)	42	W		16,4	0:02	22,4	0:02	5:57	7:17	11:17	15:42	17:02	18:22
Elbląg, Al. Tysiąclecia (OPGIK)	101	W		17,0	0:02	23,0	0:02	5:59	7:19	11:19	15:44	17:04	18:24
Elbląg, Grunwaldzka (ELZAM)	159	W		17,7	0:02	23,7	0:02	6:01	7:21	11:21	15:46	17:06	18:26
Elbląg, Dworzec (pętla)	277	M	p	18,3	0:01	24,3	0:01	6:02	7:22	11:22	15:47	17:07	18:27

przystanki	nr	droga	o	km	czas	km	czas	D	D	D	D	D	D
Elbląg, Dworzec (pętla)	278	M	o	0,0	0:00	0,0	0:00	6:05	10:00	14:30	15:50	17:15	18:30
Elbląg, Grunwaldzka (ELZAM)	158	W		0,6	0:02	0,6	0:02	6:07	10:02	14:32	15:52	17:17	18:32
Elbląg, Al. Tysiąclecia (wieżowce)	100	W		1,3	0:02	1,3	0:02	6:09	10:04	14:34	15:54	17:19	18:34
Elbląg, Warszawska (Żuławska)	41	W		1,9	0:02	1,9	0:02	6:11	10:06	14:36	15:56	17:21	18:36
Władysławowo II	01	P		3,8	0:02	3,8	0:02	6:13	10:08	14:38	15:58	17:23	18:38
Władysławowo I	03	P		4,2	0:01	4,2	0:01	6:14	10:09	14:39	15:59	17:24	18:39
Helenowo II	05	P		4,6	0:01	4,6	0:01	6:15	10:10	14:40	16:00	17:25	18:40
Helenowo I	07	P		5,3	0:01	5,3	0:01	6:16	10:11	14:41	16:01	17:26	18:41
Helenowo skrzyżowanie	09	P		6,4	0:02	6,4	0:02	6:18	10:13	14:43	16:03	17:28	18:43
Adamowo Osiedle	47	P		7,6	0:01	7,6	0:01	6:19	10:14	14:44	16:04	17:29	18:44
Kazimierzowo II	03	P		8,4	0:01	8,4	0:01	6:20	10:15	14:45	16:05	17:30	18:45
Janowo	02	P		<	<	11,8	0:02	<	10:18	14:48	16:08	<	-
Janowo 10A	12	G		<	<	13,1	0:02	<	10:20	14:50	16:10	<	-
Janowo 5	11	G		<	<	14,0	0:02	<	10:22	14:52	16:12	<	-
Janowo	51	P		9,2	0:02	15,2	0:01	6:22	10:23	14:53	16:13	17:32	-
Bielnik Drugi	53	P		11,0	0:03	17,0	0:03	6:25	10:26	14:56	16:16	17:35	-
Bielnik Drugi	03	P		11,6	0:02	17,6	0:02	6:27	10:28	14:58	16:18	17:37	-
Kępa Rybacka (kolo posesji nr 20)	05	P		13,5	0:03	20,5	0:03	6:30	10:31	15:01	16:21	17:40	-
Kępa Rybacka (kolo posesji nr 12-13)	07	P		14,7	0:02	20,7	0:02	6:32	10:33	15:03	16:23	17:42	-
Kępa Rybacka (kolo posesji nr 6)	09	P		15,7	0:02	21,7	0:02	6:34	10:35	15:05	16:25	17:44	-
Kępiny Wielkie skrzyżowanie	13	P		16,8	0:02	22,8	0:02	6:36	10:37	15:07	16:27	17:46	-
Kępiny Wielkie	05	P		17,6	0:01	23,6	0:01	6:37	10:38	15:08	16:28	17:47	-
Kępiny Wielkie (skrzyż. z drogą gminną)	07	P	p	18,3	0:01	24,3	0:01	6:38	10:39	15:09	16:29	17:48	-

D - kursuje od poniedziałku do piątku, oprócz świąt

Rozkład jazdy zatwierdzono w dniu 30.06.2021 r.

Rozkład jazdy ważny od dnia 01.07.2021 r. do dnia 31.12.2021 r.

Rozkład jazdy stanowi załącznik do Zaświadczenia Nr 66 na wykonywanie publicznego transportu zbiorowego

Organizator:

STAROSTA ELBLĄSKI
 ul. Saperów 14A, 82-300 Elbląg

- o - odjazd
- p - przyjazd
- G - przystanek przy drodze gminnej
- P - przystanek przy drodze powiatowej
- M - przystanek przy drodze na terenie miasta Elbląga (poza drogami wojewódzkimi)
- W - przystanek przy drodze wojewódzkiej



Z up. STAROSTY
Zielonko
 mgr Ewelina Białasewska
 NACZELNIK
 Wydziału Komunikacji i Transportu

Operator: NOIR Sp. z o. o. Plac Dworcowy 3A/E 82-300 Elbląg
 Nazwa linii komunikacyjnej: Weklice - Gronowo Górne - Elbląg
 Numer linii komunikacyjnej: U280467/45A
 Oznaczenie linii komunikacyjnej: U
 Komunikacja zwykła

Rozkład jazdy ważny od: 01.07.2021 r.

przystanki	nr	droga	km	czas	D	D	6	6
Weklice	02	P	0,0	0:00	4:55	9:10	7:15	9:45
Bogaczewo	04	P	3,0	0:03	4:58	9:13	7:18	9:48
Nowa Pilona - petla	07	G	5,0	0:04	5:02	9:17	7:22	9:52
Mysłęcín	01	P	7,6	0:07	5:05	9:20	7:25	9:55
Pilona	01	P	9,1	0:08	5:07	9:22	7:27	9:57
Komorowo Osiedle	05	P	9,7	0:08	5:08	9:23	7:28	9:58
Komorowo Żuławskie II	03	P	10,3	0:09	5:09	9:24	7:29	9:59
Przeżmark	02	P	12,6	0:09	5:12	9:27	7:32	10:02
Przeżmark II	01	G	13,3	0:10	5:13	9:28	7:33	10:03
Janów	03	P	15,6	0:10	5:16	9:31	7:36	10:06
Nowina I	09	G	17,4	0:12	5:18	9:33	7:38	10:08
Nowina	06	P	17,8	0:12	5:19	9:34	7:39	10:09
Nowina - sklep	08	P	18,3	0:12	5:20	9:35	7:40	10:10
Gronowo Górne - Czechowo	12	P	18,7	0:12	5:21	9:36	7:41	10:11
Gronowo Górne - Opalowa (DRE)	14	P	19,8	0:12	5:23	9:38	7:43	10:13
Gronowo Górne skrzyżowanie	05	P	20,2	0:12	5:24	9:39	7:44	10:14
Gronowo Górne szkoła	07	P	20,5	0:12	5:26	9:40	7:45	10:15
Elbląg, Grunwaldzka (RDP)	224	M	21,1	0:12	5:26	9:41	7:46	10:16
Elbląg, Grunwaldzka (lecznica)	202	M	21,7	0:12	5:27	9:42	7:47	10:17
Elbląg, Grunwaldzka (hotel)	160	W	24,0	0:15	5:32	9:47	7:52	10:22
Dworzec (petla)	277	W	24,6	0:15	5:34	9:49	7:54	10:24

przystanki	nr	droga	km	czas	D	6	6
Dworzec (petla)	278	W	0,0	0:00	17:20	11:35	15:35
Elbląg, Grunwaldzka (McDonald's)	161	M	0,6	0:02	17:22	11:37	15:37
Elbląg, Grunwaldzka (lecznica)	225	M	2,9	0:05	17:27	11:42	15:42
Elbląg, Grunwaldzka (RDP)	267	M	3,5	0:05	17:29	11:44	15:44
Gronowo Górne szkoła	02	P	4,1	0:06	17:30	11:45	15:45
Gronowo Górne skrzyżowanie	04	P	4,4	0:06	17:31	11:46	15:46
Gronowo Górne - Opalowa (DRE)	01	P	4,8	0:06	17:32	11:47	15:47
Gronowo Górne - Czechowo	03	P	5,9	0:07	17:33	11:48	15:48
Nowina - sklep	07	P	6,8	0:07	17:34	11:49	15:49
Nowina	09	P	6,8	0:07	17:35	11:50	15:50
Nowina I	08	G	7,2	0:07	17:36	11:51	15:51
Janów	04	P	8,0	0:08	17:39	11:54	15:54
Przeżmark II	02	G	11,3	0:09	17:42	11:57	15:57
Przeżmark	13	P	12,0	0:10	17:43	11:58	15:58
Komorowo Żuławskie II	12	P	14,9	0:10	17:46	12:01	16:01
Komorowo Osiedle	10	P	14,9	0:10	17:48	12:03	16:03
Pilona	14	P	15,5	0:10	17:50	12:05	16:05
Mysłęcín	02	P	17,0	0:10	17:52	12:07	16:07
Nowa Pilona - petla	07	G	19,8	0:13	17:55	12:10	16:10
Bogaczewo	01	P	21,8	0:13	17:58	12:13	16:13
Weklice	03	P	24,6	0:15	18:01	12:16	16:16

D - kursuje od poniedziałku do piątku, oprócz świąt
 6 - kursuje w soboty, oprócz świąt

Rozkład jazdy zatwierdzono w dniu 30.06.2021 r.

Rozkład jazdy ważny od dnia 01.07.2021 r. do dnia 31.12.2021 r.

Rozkład jazdy stanowi załącznik do Zaświadczenia Nr 87 na wykonywanie publicznego transportu zbiorowego

Organizator:

STAROSTA ELBLĄSKI
 ul. Saperów 14A, 82-300 Elbląg



Z up. STAROSTY
Bieloszele
 mgr Ewelina Bielaszewska
 NACZELNIK
 Wydziału Komunikacji i Transportu

- o - odjazd
- p - przyjazd
- G - przystanek przy drodze gminnej
- P - przystanek przy drodze powiatowej
- M - przystanek przy drodze na terenie miasta Elbląga (poza drogami wojewódzkimi)
- W - przystanek przy drodze wojewódzkiej

Operator: NOIR Sp. z o. o. Plac Dworcowy 3A/E 82-300 Elbląg

Nazwa linii komunikacyjnej: Weklice - Myślecin - Elbląg

Numer linii komunikacyjnej: U280468/45B

Oznaczenie linii komunikacyjnej: U

Komunikacja zwykła

Rozkład jazdy ważny od: 01.07.2021 r.

przystanki	nr	droga	o	km	czas	D
Weklice	02	P	o	0,0	0:00	6:35
Bogaczewo	04	P		3,0	0:03	6:38
Nowa Pilona - petla	07	G		5,0	0:04	6:42
Myślecin	01	P		7,6	0:03	6:45
Pilona	01	P		9,1	0:02	6:47
Komorowo Osiedle	05	P		9,7	0:01	6:48
Komorowo Żuławskie II	03	P		10,3	0:01	6:49
Przezmark	02	P		12,6	0:03	6:52
Przezmark II	01	G		13,3	0:01	6:53
Janów	03	P		15,6	0:03	6:56
Nowina I	09	G		17,4	0:02	6:58
Nowina	06	P		17,8	0:01	6:59
Nowina - sklep	08	P		18,3	0:01	7:00
Gronowo Górne - Czechowo	12	P		18,7	0:01	7:01
Gronowo Górne - Opalowa (DRE)	14	P		19,8	0:02	7:03
Gronowo Górne skrzyżowanie	05	P		20,2	0:01	7:04
Gronowo Górne szkoła	07	P		20,5	0:01	7:05
Gronowo Górne (sklep)	04	G		20,9	0:01	7:06
Gronowo Górne osiedle	06	G		21,3	0:02	7:08
Gronowo Górne (sklep)	05	G		21,7	0:01	7:09
Elbląg, Grunwaldzka (RDP)	224	M		22,7	0:01	7:10
Elbląg, Grunwaldzka (lecznica)	202	M		23,3	0:01	7:11
Elbląg, Grunwaldzka (hotel)	160	W		25,6	0:05	7:16
Dworzec (petla)	277	W	p	26,2	0:02	7:18

przystanki	nr	droga	o	km	czas	D	D	D
Dworzec (petla)	278	W	o	0,0	0:00	13:05	14:30	15:55
Elbląg, Grunwaldzka (McDonald's)	161	M		0,6	0:02	13:07	14:32	15:57
Elbląg, Grunwaldzka (lecznica)	225	M		2,9	0:05	13:12	14:37	16:02
Elbląg, Grunwaldzka (RDP)	267	M		3,5	0:02	13:14	14:39	16:04
Gronowo Górne (sklep)	04	G		4,5	0:02	13:16	14:41	16:06
Gronowo Górne osiedle	06	G		4,9	0:02	13:18	14:43	16:08
Gronowo Górne (sklep)	05	G		5,3	0:01	13:19	14:44	16:09
Gronowo Górne szkoła	02	P		5,7	0:02	13:21	14:46	16:11
Gronowo Górne skrzyżowanie	04	P		6,0	0:01	13:22	14:47	16:12
Gronowo Górne - Opalowa (DRE)	01	P		6,4	0:01	13:23	14:48	16:13
Gronowo Górne - Czechowo	03	P		7,5	0:01	13:24	14:49	16:14
Nowina - sklep	07	P		7,9	0:01	13:25	14:50	16:15
Nowina	09	P		8,4	0:01	13:26	14:51	16:16
Nowina I	08	G		8,8	0:01	13:27	14:52	16:17
Janów	04	P		10,6	0:03	13:30	14:55	16:20
Przezmark II	02	G		12,9	0:03	13:33	14:58	16:23
Przezmark	13	P		13,6	0:01	13:34	14:59	16:24
Komorowo Żuławskie II	12	P		15,9	0:03	13:37	15:02	16:27
Komorowo Osiedle	10	P		16,5	0:02	13:39	15:04	16:29
Pilona	14	P		17,1	0:02	13:41	15:06	16:31
Myślecin	02	P		18,6	0:02	13:43	15:08	16:33
Nowa Pilona - petla	07	G		21,2	0:03	13:46	15:11	16:36
Bogaczewo	01	P		23,2	0:03	13:49	15:14	16:39
Weklice	03	P	p	26,2	0:03	13:52	15:17	16:42

D - kursuje od poniedziałku do piątku, oprócz świąt

Rozkład jazdy zatwierdzono w dniu 30.06.2021 r.


Rozkład jazdy ważny od dnia 01.07.2021 r. do dnia 31.12.2021 r.

Rozkład jazdy stanowi załącznik do Zaświadczenia Nr 68 na wykonywanie publicznego transportu zbiorowego

Organizator:

STAROSTA ELBLĄSKI

ul. Saperów 14A, 82-300 Elbląg



Z up. STAROSTY
mgr Emilia Bielska
NACZELNIK
Wydziału Komunikacji i Transportu

o - odjazd

p - przyjazd

G - przystanek przy drodze gminnej

P - przystanek przy drodze powiatowej

M - przystanek przy drodze na terenie miasta Elbląga (poza drogami wojewódzkimi)

W - przystanek przy drodze wojewódzkiej

Operator: NOIR Sp. z o. o. Plac Dworcowy 3A/E 82-300 Elbląg

Nazwa linii komunikacyjnej: Elbląg - Nowina - Pilona - Weklice

Numer linii komunikacyjnej: U280469/45C

Oznaczenie linii komunikacyjnej: U

Komunikacja zwykła

Rozkład jazdy ważny od: 01.07.2021 r.

przystanki	nr	droga	km	czas	D	D	D	6	6
Weklice	02	P	0,0	0:00	13:54	15:19	16:44	12:19	16:19
Bogaczewo	04	P	3,0	0:03	13:57	15:22	16:47	12:22	16:22
Myszęcin	01	P	5,0	0:05	14:00	15:25	16:50	12:25	16:25
Pilona	01	P	6,5	0:07	14:02	15:27	16:52	12:27	16:27
Komorowo Osiedle	05	P	7,1	0:07	14:03	15:28	16:53	12:28	16:28
Komorowo Żuławskie II	03	P	7,7	0:07	14:04	15:29	16:54	12:29	16:29
Przeźmark	02	P	10,0	0:08	14:07	15:32	16:57	12:32	16:32
Przeźmark II	01	G	10,7	0:07	14:08	15:33	16:58	12:33	16:33
Janów	03	P	13,0	0:08	14:11	15:36	17:01	12:36	16:36
Nowina I	09	G	14,8	0:09	14:13	15:38	17:03	12:38	16:38
Nowina	06	P	15,2	0:09	14:14	15:39	17:04	12:39	16:39
Nowina - sklep	08	P	15,7	0:09	14:15	15:40	17:05	12:40	16:40
Gronowo Górne - Czechowo	12	P	16,7	0:09	14:16	15:41	17:06	12:41	16:41
Gronowo Górne - Opałowa (DRE)	14	P	17,2	0:09	14:18	15:43	17:08	12:43	16:43
Gronowo Górne skrzyżowanie	05	P	17,6	0:09	14:19	15:44	17:09	12:44	16:44
Gronowo Górne szkoła	07	P	17,9	0:09	14:20	15:45	17:10	12:45	16:45
Elbląg, Grunwaldzka (RDP)	224	M	18,5	0:09	14:21	15:46	17:11	12:46	16:46
Elbląg, Grunwaldzka (lecznica)	202	M	19,1	0:09	14:22	15:47	17:12	12:47	16:47
Elbląg, Grunwaldzka (hotel)	160	W	21,4	0:09	14:27	15:52	17:17	12:52	16:52
Dworzec (pętla)	277	W	22,0	0:09	14:29	15:54	17:19	12:54	16:54

przystanki	nr	droga	km	czas	D	D	6	6
Dworzec (pętla)	278	W	0,0	0:00	5:55	8:25	6:35	9:05
Elbląg, Grunwaldzka (McDonald's)	161	M	0,6	0:02	5:57	8:27	6:37	9:07
Elbląg, Grunwaldzka (lecznica)	225	M	2,9	0:03	6:02	8:32	6:42	9:12
Elbląg, Grunwaldzka (RDP)	267	M	3,5	0:03	6:04	8:34	6:44	9:14
Gronowo Górne szkoła	02	P	4,7	0:04	6:05	8:35	6:45	9:15
Gronowo Górne skrzyżowanie	04	P	4,7	0:04	6:06	8:36	6:46	9:16
Gronowo Górne - Opałowa (DRE)	01	P	4,8	0:04	6:07	8:37	6:47	9:17
Gronowo Górne - Czechowo	03	P	5,9	0:04	6:08	8:38	6:48	9:18
Nowina - sklep	07	P	6,3	0:04	6:09	8:39	6:49	9:19
Nowina	09	P	6,8	0:04	6:10	8:40	6:50	9:20
Nowina I	08	G	7,2	0:04	6:11	8:41	6:51	9:21
Janów	04	P	9,0	0:05	6:14	8:44	6:54	9:24
Przeźmark II	02	G	11,3	0:05	6:17	8:47	6:57	9:27
Przeźmark	13	P	12,0	0:05	6:18	8:48	6:58	9:28
Komorowo Żuławskie II	12	P	14,3	0:05	6:21	8:51	7:01	9:31
Komorowo Osiedle	10	P	14,9	0:05	6:23	8:53	7:03	9:33
Pilona	14	P	15,5	0:05	6:25	8:55	7:05	9:35
Myszęcin	02	P	17,0	0:05	6:27	8:57	7:07	9:37
Bogaczewo	01	P	19,0	0:05	6:30	9:00	7:10	9:40
Weklice	03	P	22,0	0:05	6:33	9:03	7:13	9:43

D - kursuje od poniedziałku do piątku, oprócz świąt

6 - kursuje w soboty oprócz świąt

Rozkład jazdy zatwierdzono w dniu 30.06.2021 r.


Rozkład jazdy ważny od dnia 01.07.2021 r. do dnia 31.12.2021 r.

Rozkład jazdy stanowi załącznik do Zaświadczenia Nr 69 na wykonywanie publicznego transportu zbiorowego

Organizator:

STAROSTA ELBLĄSKI

ul. Saperów 14A, 82-300 Elbląg



o - odjazd

p - przyjazd

G - przystanek przy drodze gminnej

P - przystanek przy drodze powiatowej

M - przystanek przy drodze na terenie miasta Elbląga (poza drogami wojewódzkimi)

W - przystanek przy drodze wojewódzkiej

Z up. STAROSTY
Bielaszczyńska
 mgr Emilia Bielaszczyńska
 NACZELNIK
 Wydziału Komunikacji i Transportu