

Gdańsk, dn. 2024-11-04

Orange Polska S.A.
Al. Jerozolimskie 160
02-326 Warszawa

Pełnomocnik: Paulina Ciesielska
Pełnomocnictwo numer: 172/01/21
z dnia: 2021-01-13

dane do korespondencji:

NetWorks Sp. z o.o.
ul. Abpa Baraniaka 6
61-131 Poznań
tel. 538897717

Starosta Powiatu Elbląskiego
Starostwo Powiatowe w Elblągu
ul. Saperów 14A
82-300 Elbląg

Dotyczy: ustawowego obowiązku, wynikającego z art. 152 ust. 1 i ust. 7 w związku z ust. 6 pkt 1c ustawy z dnia 27 kwietnia 2001r – Prawo ochrony środowiska (Dz.U. 2024 poz. 54).

Działając z upoważnienia Orange Polska S.A. z siedzibą Al. Jerozolimskie 160, 02-326 Warszawa, **informuję o zmianie danych w zakresie nazwy instalacji oraz wielkości i rodzaju emisji** dla instalacji radiokomunikacyjnej **(48210N!) ZIELONKA PASLECKA (GEB_PASLEK_ZIELONKAPASLE)** zlokalizowanej w miejscowości ZIELONKA PASŁĘCKA DZ.722/1. W stosunku do informacji zawartej w zgłoszeniu realizowanym dla tej instalacji w trybie art. 152 ust. 1 i 5 ustawy z dnia 27 kwietnia 2001r – Prawo ochrony środowiska (Dz.U. 2024 poz. 54), dane ulegają zmianie w następujący sposób:

2. Nazwa instalacji zgodna z nazewnictwem stosowanym przez prowadzącego instalację:

Instalacja radiokomunikacyjna - **793 (48210N!) ZIELONKA PASLECKA (GEB_PASLEK_ZIELONKAPASLE)**

9. Wielkość i rodzaj emisji²⁾:

Pole elektromagnetyczne. EIRP poszczególnych anten zostało podane w pkt 12, tj.

Lp.	Równoważna moc promieniowana izotropowo (EIRP) [W]
1.	12295
2.	11752
3.	12295

Lp.	Równoważna moc promieniowana izotropowo (EIRP) [W]
4.	11752
5.	12295
6.	11752
7.	3170

12. Szczegółowe dane, odpowiednio do rodzaju instalacji, zgodne z wymaganiami określonymi w załączniku nr 2 do Rozporządzenia:

Lp.	1)	2)	3)	4)	5)	
	Współrzędne geograficzne	Częstotliwość lub zakresy częstotliwości pracy instalacji [MHz]	Wysokość środka elektrycznego anteny [m n.p.t.]	Równoważna moc promieniowana izotropowo (EIRP) [W]	Azymut [°]	Kąt pochylenia lub zakresy kątów pochylenia [°]
1.	19°42'8.7" 53°59'28.9"	1800/2100	45	12295	170	0-10/0-10
2.	19°42'8.7" 53°59'28.9"	900/2600	45	11752	170	0-14/0-10
3.	19°42'8.6" 53°59'28.9"	1800/2100	45	12295	250	0-10/0-10
4.	19°42'8.6" 53°59'28.9"	900/2600	45	11752	250	0-14/0-10
5.	19°42'8.7" 53°59'29"	1800/2100	49	12295	340	0-10/0-10
6.	19°42'8.6" 53°59'29"	900/2600	49	11752	340	0-14/0-10
7.	19°42'8.6" 53°59'29"	15000	46	3170	342*	nd.

*) tolerancja azymutu od -10° do +10°.

Informuję, iż dokonane zmiany w zakresie wielkości i rodzaju emisji przedmiotowej instalacji nie powodują zmiany instalacji w sposób istotny zgodnie z art. 3 pkt 7 ustawy PoŚ.

W załączniku przesyłam:

1. Pełnomocnictwo
2. Kopia potwierdzenia wniesienia opłaty skarbowej.
3. Sprawozdanie z pomiarów pól elektromagnetycznych wykonanych dla celów ochrony środowiska.

Otrzymują:

1. a/a
2. adresat



Signed by /
Podpisano przez:

Paulina Ewelina
Ciesielska

Date / Data: 2024-
11-04 19:28



NetWorks Sp. z o.o.
Laboratorium Badań Środowiskowych
ul. Józefa Piusa Dziekońskiego 3
00-728 Warszawa
e-mail: Laboratorium@networks.pl



AB 419

S P R A W O Z D A N I E 8124/2024/OS
Z POMIARÓW PÓL ELEKTROMAGNETYCZNYCH
WYKONANYCH DLA POTRZEB OCHRONY ŚRODOWISKA

Badany obiekt: Instalacja radiokomunikacyjna Orange Polska S.A.
Numer i nazwa: 793 (48210N!) ZIELONKA PASLECKA (GEB_PASLEK_ZIELONKAPASLE)
Adres: ZIELONKA PASŁĘCKA DZ.722/1, Powiat elbląski, WOJ. WARMIŃSKO-MAZURSKIE

Data wykonania pomiarów: 2024-10-29

Sprawozdanie z badań bez pisemnej zgody laboratorium nie może być powielane inaczej niż w całości.
Wynik przedstawione w niniejszym sprawozdaniu odnoszą się wyłącznie do badanego obiektu i do warunków i konfiguracji urządzeń w dniu wykonywania pomiarów.

1. Właściciel badanego obiektu:

Orange Polska S.A., Al. Jerozolimskie 160, 02-326 Warszawa

2. Zleceniodawca:

Orange Polska S.A., Al. Jerozolimskie 160, 02-326 Warszawa

3. Przedstawiciel zleceniodawcy:

NetWorks Sp. z o.o.

4. Zakres zlecenia:

Wykonanie badania i opracowanie sprawozdania z pomiarów natężenia pola elektrycznego i pola magnetycznego dla instalacji radiokomunikacyjnej Orange Polska S.A. zlokalizowanej w miejscowości ZIELONKA PASŁĘCKA DZ.722/1.

5. Cel zlecenia:

Wykonanie pomiarów pól elektromagnetycznych w otoczeniu instalacji radiokomunikacyjnej 793 (48210N!) ZIELONKA PASLECKA (GEB_PASLEK_ZIELONKAPASLE) w odniesieniu do wymagań określonych w *Rozporządzeniu Ministra Klimatu z dnia 17 lutego 2020 r. w sprawie sposobów sprawdzania dotrzymania dopuszczalnych poziomów pól elektromagnetycznych w środowisku (Dz.U. 2022 poz. 2630)*.

6. Pomiary zostały wykonane przez:

Mach Janusz
Pacyński Wilkan

7. Informacje o źródłach pól elektromagnetycznych

7.1. Sposób identyfikacji badanych źródeł pól elektromagnetycznych

Identyfikacji źródeł i parametrów technicznych dokonano na podstawie analizy dokumentacji dotyczącej zlecenia oraz obserwacji miejsca wykonywania badań.

7.2. Opis miejsca zainstalowania anten i urządzeń technicznych. Opis obiektu badań i jego otoczenia

Instalacja radiokomunikacyjna zlokalizowana jest na terenie ogrodzonym. Anteny zawieszono na wieży kratowej. Urządzenia sterujące oraz zasilające zainstalowano w kontenerze u podstawy wieży. Wokół instalacji znajduje się wieś.

Instalacja radiokomunikacyjna jest obiektem bezobsługowym. Okresowe stanowiska pracy związane są z prowadzonymi w zależności od potrzeb konserwacjami, przeglądami, strojeniem i naprawami.

7.3. Parametry techniczne źródła pola elektromagnetycznego

Dane przedstawiające maksymalne parametry pracy instalacji przekazane przez zleceniodawcę:

Parametry systemu nadawczo-odbiorczego:

Charakterystyka promieniowania		kierunkowa					
Rzeczywisty czas pracy [h/dobę]		24					
Warunki pracy		znamionowe					
Rodzaj wytwarzanego pola		stacjonarne					
Lp.	Częstotliwość lub zakresy częstotliwości pracy [MHz]	Typ/producent anteny	liczba anten	Azymut [°]	kąt pochylecia [°]	Wysokość środka elektrycznego anteny [m n.p.t]	Równoważna moc promieniowana izotropowo (EIRP) [W]
1	1800/2100	ATR4518R11v06 Huawei	1	170	0-10**/0-10**	45	12295
2	900/2600	ATR4518R11v06 Huawei	1	170	0-14**/0-10**	45	11752
3	1800/2100	ATR4518R11v06 Huawei	1	250	0-10**/0-10**	45	12295
4	900/2600	ATR4518R11v06 Huawei	1	250	0-14**/0-10**	45	11752
5	1800/2100	ATR4518R11v06 Huawei	1	340	0-10**/0-10**	49	12295
6	900/2600	ATR4518R11v06 Huawei	1	340	0-14**/0-10**	49	11752

* wskazane wartości kąta pochylecia anten, zgodnie z informacją uzyskaną od zleceniodawcy, są wartościami stałymi

** pomiary wykonano zgodnie z pkt 13., ppkt 2 załącznika do Rozporządzenia Ministra Klimatu z dnia 17 lutego 2020 r. (Dz. U. 2022, poz. 2630).

Parametry radiolinii:

Charakterystyka promieniowania		kierunkowa					
Rzeczywisty czas pracy [h/dobę]		24					
Warunki pracy		znamionowe					
Rodzaj wytwarzanego pola		stacjonarne					
Lp.	Linia radiowa			Antena			
	Typ/Producent	Częstotliwość pracy [GHz]	Równoważna moc promieniowana izotropowo (EIRP) [W]	Typ/producent	Średnica anteny [m]	Azymut [°]	Wysokość zainstalowania n.p.t [m]
1.	RTN XMC-3 15G 28MHz XPIC Huawei	15	3170	VHLPX2-15 Andrew	0.6	342	46

7.4 Inne źródła pól elektromagnetycznych

Na podstawie informacji otrzymanych od użytkownika oraz obserwacji otoczenia miejsca wykonywania pomiarów nie stwierdzono występowania innych źródeł pola-EM

8. Opis pomiarów

8.1. Metoda badań

Zgodna z rozporządzeniem Ministra Klimatu z dnia 17 lutego 2020 r. w sprawie sposobów sprawdzania dotrzymania dopuszczalnych poziomów pól elektromagnetycznych w środowisku (Dz.U. 2022 poz. 2630), określona w pkt 25 ppkt 1 załącznika do niniejszego rozporządzenia.

Sprawozdanie z badań bez pisemnej zgody laboratorium nie może być powielane inaczej niż w całości.
 Wynik przedstawione w niniejszym sprawozdaniu odnoszą się wyłącznie do badanego obiektu i do warunków i konfiguracji urządzeń w dniu wykonywania pomiarów.

8.2. Termin pomiarów i warunki środowiskowe

Podczas wykonywania pomiarów pól elektromagnetycznych nie występowały opady atmosferyczne. Wyniki pomiaru parametrów pogodowych przedstawia poniższa tabela:

Data [rrrr-mm-dd]	Godzina [hh:mm-hh:mm]	Warunki środowiskowe			
		Temperatura [°C]		Wilgotność względna [%]	
2024-10-29	12:40-13:50	Przed pomiarem	Po pomiarach	Przed pomiarem	Po pomiarach
		13.3	13.5	73.3	74.1

Przedstawione wyżej warunki środowiskowe, występujące podczas wykonywania pomiarów pól elektromagnetycznych, są zgodne ze specyfikacją techniczną użytego zestawu pomiarowego.

8.3. Warunki pracy urządzeń nadawczych

Podczas pomiarów w przypadku uzyskania wyniku pomiaru szerokopasmowego wykonanego zastosowaną metodą, dla zakresów częstotliwości od 10 MHz do 300 GHz, powiększonego o rozszerzoną niepewność pomiaru U dla współczynnika rozszerzenia $k = 2$ przekraczającego 70% najniższej dopuszczalnej wartości składowej elektrycznej lub magnetycznej pola dla objętych pomiarami zakresów częstotliwości, uwzględnia się poprawki pomiarowe przekazane przez zleceniodawcę, umożliwiające uwzględnienie maksymalnych parametrów pracy instalacji zgodnie z pkt 7 załącznika do Rozporządzeniem Ministra Klimatu z dnia 17 lutego 2020 r. w sprawie sposobów sprawdzania dotrzymania dopuszczalnych poziomów pól elektromagnetycznych w środowisku (Dz. U. 2022, poz. 2630) zaznaczając, że wymagane jest wykonanie pomiaru z wykorzystaniem miernika selektywnego. W przypadku uzyskania wyniku pomiaru szerokopasmowego wykonanego zastosowaną metodą, dla zakresów częstotliwości od 10 MHz do 300 GHz, powiększonego o rozszerzoną niepewność pomiaru U dla współczynnika rozszerzenia $k = 2$ nieprzekraczającego 70% najniższej dopuszczalnej wartości składowej elektrycznej lub magnetycznej pola dla objętych pomiarami zakresów częstotliwości, nie uwzględnia się poprawek pomiarowych.

8.4. Wyposażenie pomiarowe

Zestaw pomiarowy służący do pomiaru natężenia składowej elektrycznej pola elektromagnetycznego złożony z szerokopasmowego miernika i sondy pomiarowej:

Oznaczenie miernika	Producent	Model	Numer fabryczny	Oznaczenie sondy	Producent	Model	Numer fabryczny
M-22	Narda Safety Test Solution	Miernik pól elektromagnetycznych NBM-550	H-0487	S-29	Narda Safety Test Solution	Sonda EF9091	A-0069

Mierniki natężenia pola elektromagnetycznego podlegają okresowemu sprawdzeniu zgodnie z procedurą wewnętrzną P-03 i PB-01. Świadectwo wzorcowania zestawu pomiarowego z dnia 15 maja 2024 o numerze LWiMP/W/160/24 wydane przez Politechnika Wrocławską.

Data ważności świadectwa wzorcowania: 15 maja 2026 (zgodnie z procedurą wewnętrzną P-03).

Termohigrometr:

Oznaczenie:	TH-11	Producent:	AZ INSTRUMENT CORP	Model:	Termohigrometr AZ8706
-------------	-------	------------	--------------------	--------	-----------------------

Data ważności świadectwa wzorcowania: 5 czerwca 2025 (zgodnie z procedurą wewnętrzną P-03).

Dalmierz:

Oznaczenie	Producent	Typ	Numer seryjny	Nr świadectwa wzorcowania	Data świadectwa wzorcowania
D-08	Leica	Dalmierz Leica Disto D510	1042957273	4609.4-M11-4180-1748/14	9 stycznia 2015

Data ważności świadectwa wzorcowania: 9 stycznia 2025 (zgodnie z procedurą wewnętrzną P-03).

Odbiornik GNSS:

Oznaczenie	Producent	Model	Numer fabryczny
G-09	Stonex	S5	S500321700044

Odbiorniki podlegają okresowemu sprawdzeniu zgodnie z procedurą wewnętrzną P-03.

Sprawozdanie z badań bez pisemnej zgody laboratorium nie może być powielane inaczej niż w całości.
Wynik przedstawione w niniejszym sprawozdaniu odnoszą się wyłącznie do badanego obiektu i do warunków i konfiguracji urządzeń w dniu wykonywania pomiarów.

9. Wyniki pomiarów

Pole elektryczne

Nr pionu	Opis umiejscowienia pionu (punktu) pomiarowego	Wysokość pomiaru [m]	Zmierzona wartość natężenia pola elektrycznego E [V/m] ^{1,5}	Wartość natężenia pola elektrycznego powiększona o niepewność pomiaru ⁴ E [V/m]	Wskaźnikowa wartość poziomu emisji pól elektromagnetycznych WME ³	Współrzędne geograficzne pionu (punktu) pomiarowego ²
1	GKP w odległości 13m od anteny sektorowej az. 170°	0.3-2.0	<1.0*	1.5	0.05	53°59'28.3" 19°42'8.6"
2	GKP w odległości 31m od anteny sektorowej az. 170°	0.3-2.0	<1.0*	1.5	0.05	53°59'28.0" 19°42'9.0"
3	GKP w odległości 62m od anteny sektorowej az. 170°	0.3-2.0	<1.0*	1.5	0.05	53°59'26.9" 19°42'9.4"
4	GKP w odległości 92m od anteny sektorowej az. 170°	0.3-2.0	<1.0*	1.5	0.05	53°59'25.8" 19°42'9.7"
5	PKP na az. 205° w odległości 45m od anteny sektorowej az. 170°	0.3-2.0	<1.0*	1.5	0.05	53°59'27.6" 19°42'7.6"
6	GKP w odległości 8m od anteny sektorowej az. 250°	0.3-2.0	<1.0*	1.5	0.05	53°59'28.7" 19°42'8.3"
7	GKP w odległości 26m od anteny sektorowej az. 250°	0.3-2.0	<1.0*	1.5	0.05	53°59'28.7" 19°42'7.2"
8	GKP w odległości 49m od anteny sektorowej az. 250°	0.3-2.0	<1.0*	1.5	0.05	53°59'28.3" 19°42'6.1"
9	GKP w odległości 91m od anteny sektorowej az. 250°	0.3-2.0	<1.0*	1.5	0.05	53°59'28.0" 19°42'4.0"
10	GKP w odległości 11m od anteny sektorowej az. 340° oraz od anteny radioliniowej az. 342°	0.3-2.0	<1.0*	1.5	0.05	53°59'29.4" 19°42'8.3"
11	GKP w odległości 28m od anteny sektorowej az. 340°	0.3-2.0	<1.0*	1.5	0.05	53°59'29.8" 19°42'7.9"
12	GKP w odległości 59m od anteny sektorowej az. 340° oraz od anteny radioliniowej az. 342°	0.3-2.0	<1.0*	1.5	0.05	53°59'30.5" 19°42'7.6"
13	GKP w odległości 90m od anteny sektorowej az. 340°	0.3-2.0	<1.0*	1.5	0.05	53°59'31.6" 19°42'6.8"
14	PKP na az. 54° w odległości 26m od anteny sektorowej az. 340°	0.3-2.0	<1.0*	1.5	0.05	53°59'29.4" 19°42'9.7"
15	DPP - w uchylonym oknie budynku mieszkalnego, piętro 1, Zielonka Pasłęcka 29	0.3-2.0	<1.0*	1.5	0.05	53°59'27.6" 19°42'5.4"
16	PKP na az. 282° w odległości 56m od anteny sektorowej az. 340°	0.3-2.0	<1.0*	1.5	0.05	53°59'29.4" 19°42'5.8"
-	GKP w odległości 429m od anteny sektorowej az. 170°	0.3-2.0	<1.0*	1.5	0.05	53°59'15.4" 19°42'13.0"
-	GKP w odległości 465m od anteny sektorowej az. 250°	0.3-2.0	<1.0*	1.5	0.05	53°59'23.6" 19°41'44.5"

Sprawozdanie z badań bez pisemnej zgody laboratorium nie może być powielane inaczej niż w całości.
 Wynik przedstawione w niniejszym sprawozdaniu odnoszą się wyłącznie do badanego obiektu i do warunków i konfiguracji urządzeń w dniu wykonywania pomiarów.

-	GKP w odległości 229m od anteny sektorowej az. 340°	0.3-2.0	<1.0*	1.5	0.05	53°59'35.9" 19°42'4.3"
-	GKP w odległości 346m od anteny sektorowej az. 340°	0.3-2.0	<1.0*	1.5	0.05	53°59'39.5" 19°42'2.2"

Pole magnetyczne (wyznaczone na podstawie pomiaru wartości natężenia pola elektrycznego)

Nr pionu	Opis umiejscowienia pionu (punktu pomiarowego)	Wysokość pomiaru [m]	Wartość natężenia pola magnetycznego H [A/m] ¹	Wartość natężenia pola magnetycznego powiększona o niepewność pomiaru ⁴ H [A/m]	Wskaźnikowa wartość poziomu emisji pól elektromagnetycznych WM _H ³	Współrzędne geograficzne pionu (punktu pomiarowego) ²
1	GKP w odległości 13m od anteny sektorowej az. 170°	0.3-2.0	<0.003*	0.004	0.05	53°59'28.3" 19°42'8.6"
2	GKP w odległości 31m od anteny sektorowej az. 170°	0.3-2.0	<0.003*	0.004	0.05	53°59'28.0" 19°42'9.0"
3	GKP w odległości 62m od anteny sektorowej az. 170°	0.3-2.0	<0.003*	0.004	0.05	53°59'26.9" 19°42'9.4"
4	GKP w odległości 92m od anteny sektorowej az. 170°	0.3-2.0	<0.003*	0.004	0.05	53°59'25.8" 19°42'9.7"
5	PKP na az. 205° w odległości 45m od anteny sektorowej az. 170°	0.3-2.0	<0.003*	0.004	0.05	53°59'27.6" 19°42'7.6"
6	GKP w odległości 8m od anteny sektorowej az. 250°	0.3-2.0	<0.003*	0.004	0.05	53°59'28.7" 19°42'8.3"
7	GKP w odległości 26m od anteny sektorowej az. 250°	0.3-2.0	<0.003*	0.004	0.05	53°59'28.7" 19°42'7.2"
8	GKP w odległości 49m od anteny sektorowej az. 250°	0.3-2.0	<0.003*	0.004	0.05	53°59'28.3" 19°42'6.1"
9	GKP w odległości 91m od anteny sektorowej az. 250°	0.3-2.0	<0.003*	0.004	0.05	53°59'28.0" 19°42'4.0"
10	GKP w odległości 11m od anteny sektorowej az. 340° oraz od anteny radioliniowej az. 342°	0.3-2.0	<0.003*	0.004	0.05	53°59'29.4" 19°42'8.3"
11	GKP w odległości 28m od anteny sektorowej az. 340°	0.3-2.0	<0.003*	0.004	0.05	53°59'29.8" 19°42'7.9"
12	GKP w odległości 59m od anteny sektorowej az. 340° oraz od anteny radioliniowej az. 342°	0.3-2.0	<0.003*	0.004	0.05	53°59'30.5" 19°42'7.6"
13	GKP w odległości 90m od anteny sektorowej az. 340°	0.3-2.0	<0.003*	0.004	0.05	53°59'31.6" 19°42'6.8"
14	PKP na az. 54° w odległości 26m od anteny sektorowej az. 340°	0.3-2.0	<0.003*	0.004	0.05	53°59'29.4" 19°42'9.7"
15	DPP - w uchylonym oknie budynku mieszkalnego, piętro 1, Zielonka Pasłęcka 29	0.3-2.0	<0.003*	0.004	0.05	53°59'27.6" 19°42'5.4"
16	PKP na az. 282° w odległości 56m od anteny sektorowej az. 340°	0.3-2.0	<0.003*	0.004	0.05	53°59'29.4" 19°42'5.8"

Sprawozdanie z badań bez pisemnej zgody laboratorium nie może być powielane inaczej niż w całości.
 Wynik przedstawione w niniejszym sprawozdaniu odnoszą się wyłącznie do badanego obiektu i do warunków i konfiguracji urządzeń w dniu wykonywania pomiarów.

-	GKP w odległości 429m od anteny sektorowej az. 170°	0.3-2.0	<0.003*	0.004	0.05	53°59'15.4" 19°42'13.0"
-	GKP w odległości 465m od anteny sektorowej az. 250°	0.3-2.0	<0.003*	0.004	0.05	53°59'23.6" 19°41'44.5"
-	GKP w odległości 229m od anteny sektorowej az. 340°	0.3-2.0	<0.003*	0.004	0.05	53°59'35.9" 19°42'4.3"
-	GKP w odległości 346m od anteny sektorowej az. 340°	0.3-2.0	<0.003*	0.004	0.05	53°59'39.5" 19°42'2.2"

GKP – Główny Kierunek Pomiarowy

DPP – Dodatkowy Pion Pomiarowy

PKP – Pomocniczy Kierunek Pomiarowy

¹ wyniki oznaczone * są wynikami poniżej czułości zestawu pomiarowego i są wynikami spoza zakresu akredytacji. Do obliczenia wyniku skorygowanego przyjęto wartość skorelowaną z rzeczywistym wynikiem pomiaru - dolną granicę akredytowanego zakresu pomiarowego metody

² współrzędne geograficzne pozyskane metodą pomiaru bezpośredniego

³ do wyznaczenia wartości wskaźnikowej W_{M_E} i W_{M_H} przyjęto na podstawie uzgodnień z klientem oraz rozpoznania źródeł, jako wartości dopuszczalne pola elektrycznego i magnetycznego odpowiednio 28 V/m i 0,073 A/m.

⁴ do wyznaczenia niepewności dla wyników poniżej czułości zestawu pomiarowego, przyjęto niepewność dla minimalnej wartości z zakresu pomiarowego.

⁵ maksymalna wartość chwilowa

Niepewność oszacowano zgodnie z dokumentem P-03 „Procedura nadzoru nad wyposażeniem” w postaci niepewności rozszerzonej wynikającej z niepewności standardowej pomnożonej przez współczynnik rozszerzenia $k=2$.

Całkowita szacowana niepewność rozszerzona składowej E wynosi odpowiednio: 50.2% dla częstotliwości do 40 GHz

Pomiarów nie wykonano:

Oznaczenie braku dostępu	Opis umiejscowienia
A	W budynku mieszkalnym pod adresem Zielona pasłęcka 30b, z powodu braku mieszkańców

Umiejscowienie pionów (punktów) pomiarowych przedstawiono w załączniku nr 2 do niniejszego sprawozdania.

10. Omówienie wyników pomiarów

W związku z tym, że żadna z wartości zmierzonych, udokumentowanych w tabelach w pkt. 9, uzyskanych w skutek zastosowania pomiaru szerokopasmowego, powiększonego o rozszerzoną niepewność pomiaru U dla współczynnika rozszerzenia $k = 2$ nie przekroczyła 70% najniższej dopuszczalnej wartości składowej elektrycznej lub magnetycznej pola dla objętych pomiarami zakresów częstotliwości, nie uwzględnia się poprawek pomiarowych.

W wyniku zastosowania sposobu sprawdzenia dotrzymania dopuszczalnych poziomów pól elektromagnetycznych w środowisku, zgodnie pkt 25 ppkt 1 Rozporządzenia Ministra Klimatu z dnia 17 lutego 2020 r. (Dz. U. 2022, poz. 2630), w związku z tym, że żadna z wartości wskaźnikowych, udokumentowanych w tabelach w pkt. 9 nie przekracza wartości 1, stwierdza się, że w miejscach, w których wykonano pomiary w otoczeniu instalacji radiokomunikacyjnej 793 (48210N!) ZIELONKA PASLECKA (GEB_PASLEK_ZIELONKAPASLE), dopuszczalne poziomy pól elektromagnetycznych w środowisku należy uznać za dotrzymane.

Miejsca niedostępne podczas wykonywania pomiarów wskazane zostały w pkt. 9 (Wyniki pomiarów) lub na załączniku przedstawiającym usytuowanie pionów pomiarowych

11. Podstawa prawna

- 1) Ustawa z dnia 27 kwietnia 2001 r. Prawo ochrony środowiska (Dz.U. 2024 poz. 54 z późn. zm.)
- 2) Rozporządzenie Ministra Zdrowia z dnia 17 grudnia 2019 r. w sprawie dopuszczalnych poziomów pól elektromagnetycznych w środowisku (Dz. U. 2019, poz. 2448)

Sprawozdanie z badań bez pisemnej zgody laboratorium nie może być powielane inaczej niż w całości.
Wynik przedstawione w niniejszym sprawozdaniu odnoszą się wyłącznie do badanego obiektu i do warunków i konfiguracji urządzeń w dniu wykonywania pomiarów.

- 3) Rozporządzenie Ministra Klimatu z dnia 17 lutego 2020 r. w sprawie sposobów sprawdzania dotrzymania dopuszczalnych poziomów pól elektromagnetycznych w środowisku (Dz. U. 2022, poz. 2630),
- 4) Akredytacja nr AB 419 wydana przez Polskie Centrum Akredytacji (wydanie 22, z dnia 9 stycznia 2024 r.)

12. Spis załączników

- Załącznik 1. Lokalizacja obiektu badań
- Załącznik 2. Usytuowanie pionów (punktów) pomiarowych
- Załącznik 3. Dokumentacja fotograficzna obiektu badań

13. Data wydania i autoryzowania sprawozdania

Obliczenia i sprawozdanie wykonał :



Signed by /
Podpisano przez:

Iwona Izabela
Bąbik

Date / Data:
2024-10-30 16:44

Sprawozdanie autoryzował:



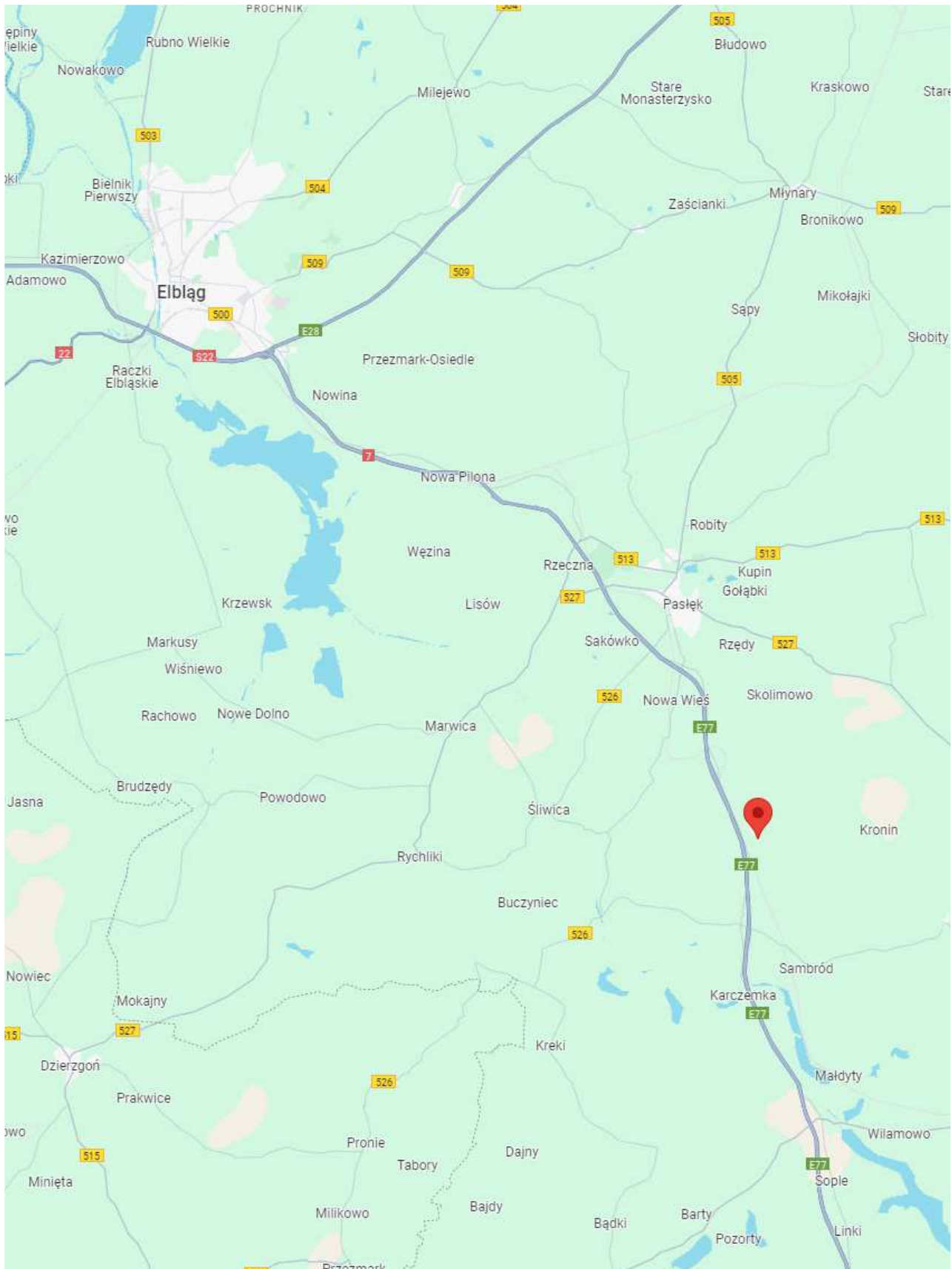
Signed by /
Podpisano przez:

Anna Kacperska

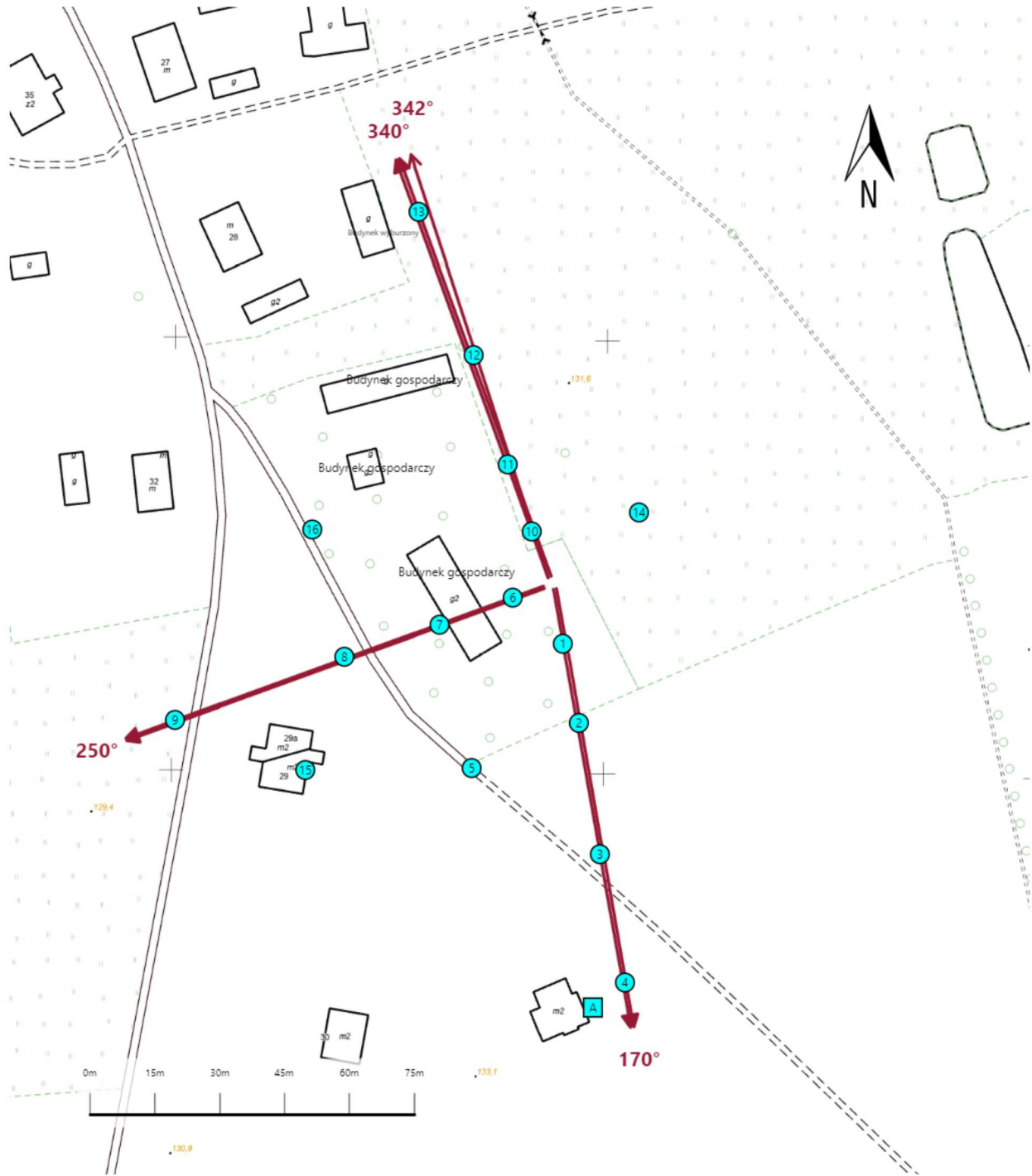
Date / Data:
2024-10-31
09:51





Koniec sprawozdania

Sprawozdanie z badań bez pisemnej zgody laboratorium nie może być powielane inaczej niż w całości.
Wynik przedstawione w niniejszym sprawozdaniu odnoszą się wyłącznie do badanego obiektu i do warunków i konfiguracji urządzeń w dniu wykonywania pomiarów.



Załącznik nr 1	<p style="text-align: center;">Instalacja radiokomunikacyjna Orange Polska S.A. 793 (48210N) ZIELONKA PASLECKA (GEB_PASLEK_ZIELONKAPASLE) Lokalizacja instalacji</p>
----------------	--



Załącznik nr 2	<p style="text-align: center;">Instalacja radiokomunikacyjna Orange Polska S.A. GEB_PASLEK_ZIELONKAPASLE (48210N!) Uytuowanie pionów pomiarowych w otoczeniu instalacji radiokomunikacyjnej</p>
	<p>Legenda:</p> <div style="display: flex; justify-content: space-around; align-items: flex-start;"> <div style="text-align: center;">  Brak dostępu </div> <div style="text-align: center;">  Pion pomiarowy </div> <div style="text-align: center;">  Kierunek oddziaływania anten sektorowych </div> <div style="text-align: center;">  Kierunek oddziaływania anten radioliniowych </div> </div>



Załącznik nr 3

Instalacja radiokomunikacyjna Orange Polska S.A.
793 (48210N!) ZIELONKA PASLECKA (GEB_PASLEK_ZIELONKAPASLE)

Dokumentacja fotograficzna