

Operator: NOIR Sp. z o. o., Plac Dworcowy 3A/E, 82-300 Elbląg

Nazwa linii komunikacyjnej: **Elbląg – Milejewo – Ogrodniki – Pagórki – Łęcze – Elbląg**

Numer linii komunikacyjnej: U2804155

Oznaczenie linii komunikacyjnej: U

Komunikacja zwykła

Rozkład jazdy ważny od: 01.01.2024 r.

Przystanki	nr	droga	dni kursowania:		D	D
			km	nar.		
Elbląg, Dworzec (pętla)	277	m. Elbląg	0	0,0	05:30	16:35
Elbląg, Nowowiejska	143	m. Elbląg	3	3,0	05:35	16:40
Elbląg, Królewiecka (Metalowców)	194	m. Elbląg	2	5,0	05:38	16:43
Jagodnik skrzyż.	02P	504	2	7,0	05:41	16:46
Piastowo	04P	504	2	9,0	05:43	16:48
Piastowo kol.	06P	504	3	12,0	05:46	16:51
Milejewo	08P	504	2	14,0	05:49	16:54
Milejewo II	10P	504	1	15,0	05:51	16:56
Ogrodniki	02P	1132N	3	18,0	05:54	16:59
Pagórki NŻ	06P	1132N	2	20,0	05:56	17:01
Pagórki	04P	1132N	2	22,0	05:58	17:03
Łęcze Wieś	08P/03L	1132N	4	26,0	06:02	17:07
Łęcze	02P/05L	1136N	1	27,0	06:04	17:09
Elbląg, Królewiecka (Metalowców)	193	m. Elbląg	10	37,0	06:15	17:20
Elbląg, Królewiecka (Zes.Szk.Gospodar.)	300	m. Elbląg	1	38,0	06:18	17:23
Elbląg, Nowowiejska	144	m. Elbląg	1	39,0	06:20	17:25
Elbląg, Sienkiewicza	147	m. Elbląg	1	40,0	06:22	17:27
Elbląg, Dworzec (pętla)	278	m. Elbląg	2	42,0	06:25	17:30

D - kursuje od poniedziałku do piątku, oprócz świąt

Rozkład jazdy zatwierdzono w dniu 29.12.2023 r.

Rozkład jazdy ważny od dnia 01.01.2024 r. do dnia 31.12.2024 r.

Rozkład jazdy stanowi załącznik do Zaświadczenia Nr 155 na wykonywanie publicznego transportu zbiorowego

Organizator:



Z up. STAROSTY
Bielonide
mgr Emilia Bielaszewska
NACZELNIK
Wydziału Komunikacji i Transportu

Operator: Transport Samochodowy Mechanika Pojazdów Janusz Birkholz, ul. Nadrzeczna 25/8, 82-340 Tolkmicko

Nazwa linii komunikacyjnej: Tolkmicko - Łęcze - Rychnowy - Chojnowo - Tolkmicko
Numer linii komunikacyjnej: U2804156
Oznaczenie linii komunikacyjnej: U
Komunikacja zwykła

Rozkład jazdy ważny od: 01.01.2024 r.

Przystanki	nr	dni kursowana			D	D
		droga	km	nar.	tam	powrót
Tolkmicko D.K.	01	G	0	0	o. 08:40	p. 12:48
Tolkmicko	13/20	W	1,0	1,0	08:42	12:46
Janówek	15/18	W	2,0	1,0	08:44	12:44
Kikoły	17/16	W	3,0	0,5	08:45	12:43
Kadyny	37	W	3,5	0,5	08:46	12:42
Kadyny Cegielnia	19/14	W	4,0	3,0	08:48	12:40
Skrzyż. na Łęcze	21/12	W	7,0	1,0	08:52	12:36
Łęcze Leśniczówka	06/01	P	8,0	1,0	08:54	12:34
Łęcze Osiedle	04/03	P	9,0	1,0	08:56	12:32
Łęcze	02/05	P	10,0	2,0	08:58	12:30
Pagórki NŻ	05/06	P	12,0	1,0	09:01	12:27
Pagórki	07/04	P	13,0	2,0	09:03	12:25
Ogrodniki	09/02	P	15,0	2,0	09:06	12:22
Milejewo POM	12/29	W	17,0	3,0	09:09	12:19
Zajączkowo	14/27	W	20,0	2,0	09:13	12:15
Huta Żuławska	16/25	W	22,0	2,0	09:16	12:12
Rychnowy	01/04	P	24,0	2,0	09:19	12:09
Brzezina	03/02	P	26,0	2,0	09:22	12:06
Pogrodzie Kol.	18/23	W	28,0	1,0	09:25	12:03
Pogrodzie	20/21	W	29,0	1,0	09:27	12:01
Pogrodzie - Wodynia	22/19	W	30,0	1,0	09:29	11:59
Pogrodzie	21/20	W	31,0	1,0	09:31	11:57
Pogrodzie Szkoła	01/04	P	32,0	3,0	09:33	11:55
Chojnowo	03/02	P	35,0	2,0	09:37	11:51
Skrzyż. na Chojnowo	07/26	W	37,0	1,0	09:40	11:48
Skrzyż. na Nowinę	09/24	W	38,0	3,0	09:42	11:46
Tolkmicko ul. Królewiecka	11/22	W	41,0	1,0	09:46	11:42
Tolkmicko D.K.	01	G	42,0	1,0	09:48	o. 11:40

D - kursuje od poniedziałku do piątku oprócz świąt

Rozkład jazdy zatwierdzono w dniu 29.12.2023 r.

Rozkład jazdy ważny od dnia 01.01.2024 r. do dnia 31.12.2024 r.

Rozkład jazdy stanowi załącznik do Zaświadczenia Nr 156 na wykonywanie publicznego transportu zbiorowego

Organizator:

o - odjazd

p - przyjazd

G - przystanek przy drodze gminnej

P - przystanek przy drodze powiatowej

W - przystanek przy drodze wojewódzkiej

STARSOSTWA BIELSKA
ul. Saperska 14A, 82-300 Bielitz



Z up. STAROSTY
Bielitz
mgr Emilia Bielitzewska
NACZELNIK
Wydziału Komunikacji i Transportu

Operator: NOIR Sp. z o. o., Plac Dworcowy 3A/E, 82-300 Elbląg

Nazwa linii komunikacyjnej: **Elbląg – Stagniewo – Stoboję – Kamiennik**

Numer linii komunikacyjnej: U2804157

Oznaczenie linii komunikacyjnej: U
Komunikacja zwykła

Rozkład jazdy ważny od: 12.01.2024 r.

Przystanki	nr	droga	km	dni kursowania:			D		E		D		E		D	
				nar.	nar.	nar.	tam	powrót	tam	powrót	tam	powrót	tam	powrót	tam	powrót
Elbląg, Dworzec (pętla)	277/278	m. Elbląg	0,0	0,0	0,0	04:30	05:29	05:30	06:29	14:30	15:29	15:35	16:34	18:30	19:29	
Elbląg, Grunwaldzka (McDonald's)	161	m. Elbląg	1,0	1,0	0,0	04:31	<	05:31	<	14:31	<	15:36	<	18:31	<	
Elbląg, Grunwaldzka (Hotel)	160	m. Elbląg	1,0	0,0	0,5	<	05:28	<	06:28	<	15:28	<	16:33	<	19:27	
Elbląg, Żeromskiego Szpital	500	m. Elbląg	-	2,0	0,0	04:33	<	05:33	<	14:33	<	15:38	<	18:33	<	
Elbląg, Żeromskiego	14	m. Elbląg	1,0	0,0	1,5	<	05:25	<	06:25	<	15:25	<	16:30	<	19:25	
Elbląg, Łęczyccka (Wyzyczna)	195/196	m. Elbląg	-	3,0	2,5	04:36	05:23	05:36	06:23	14:36	15:23	15:41	16:28	18:36	19:23	
Elbląg, Łęczyccka	211/212	m. Elbląg	0,5	3,5	3,0	04:38	05:21	05:38	06:21	14:38	15:21	15:43	16:26	18:38	19:21	
Elbląg, Łęczyccka (Warmińska)	256/272	m. Elbląg	0,5	4,0	3,5	04:40	05:19	05:40	06:19	14:40	15:19	15:45	16:24	18:40	19:19	
Elbląg, Łęczyccka (Hotel)	254/255	m. Elbląg	0,5	4,5	4,5	04:41	05:17	05:41	06:17	14:41	15:17	15:46	16:22	18:41	19:17	
Elbląg, Dębica	253/556	m. Elbląg	0,5	5,0	5,0	04:43	05:15	05:43	06:15	14:43	15:15	15:48	16:20	18:43	19:15	
Elbląg, Dębica I	614/615	m. Elbląg	0,5	5,5	5,5	04:44	05:13	05:44	06:13	14:44	15:13	15:49	16:18	18:44	19:13	
Stagniewo (POD)	248/251	m. Elbląg	0,5	6,0	6,0	04:46	05:11	05:46	06:11	14:46	15:11	15:51	16:16	18:46	19:11	
Stagniewo (skrzyżowanie)	246/247	m. Elbląg	1,0	7,0	7,0	04:48	05:09	05:48	06:09	14:48	15:09	15:53	16:14	18:48	19:09	
Stoboję	02P/41L	509	2,0	9,0	9,0	04:51	05:05	05:51	06:05	14:51	15:05	15:56	16:10	18:51	19:05	
Stoboję Osiedle	01L	dr. gm.	0,5	9,5	9,5	04:52	05:04	05:52	06:04	14:52	15:04	15:57	16:09	18:52	19:04	
Stoboję Kol.	04P/09L	1144N	0,5	10,0	10,0	04:54	05:02	05:54	06:02	14:54	15:02	15:59	16:07	18:54	19:02	
Kamiennik	06P/07L	1135N	1,0	11,0	11,0	04:56	05:00	05:56	06:00	14:56	15:00	16:01	16:05	18:56	19:00	


D - kursuje od poniedziałku do piątku, oprócz świąt
E - kursuje od poniedziałku do soboty, oprócz świąt

Rozkład jazdy zatwierdzono w dniu 22.03.2024 r.

Rozkład jazdy ważny od dnia 12.01.2024 r. do dnia 31.12.2024 r.

Rozkład jazdy stanowi załącznik do Zaświadczenia Nr 157 na wykonywanie publicznego transportu zbiorowego

Organizator:



Z up. STAROSTA
Dziłłan
mgr Emilia Białaszczyńska
NACZELNIK
Wydziału Komunikacji i Transportu

STAROSTA ELBLĄSKI

ul. Saperów 14A, 82-300 Elbląg

Operator: NOIR Sp. z o. o., Plac Dworcowy 3A/E, 82-300 Elbląg

Nazwa linii komunikacyjnej: **Elbląg – Stagniewo – Stoboje – Kamiennik – Milejewo**

Numer linii komunikacyjnej: U2804158

U

Oznaczenie linii komunikacyjnej:
Komunikacja zwykła

Rozkład jazdy ważny od: 12.01.2024 r.

Przystanki	nr	droga	km	dni kursowania:		D		E	
				nar.	nar.	tam	powrót	tam	powrót
Elbląg, Dworzec (pętla)	277/278	m. Elbląg	0,0	0,0	0,0	06:30	07:42	10:00	11:12
Elbląg, Grunwaldzka (McDonald's)	161	m. Elbląg	1,0	1,0	0,0	06:31	<	10:01	<
Elbląg, Grunwaldzka (Hotel)	160	m. Elbląg	1,0	0,0	0,5	<	07:41	<	11:11
Elbląg, Żeromskiego Szpital	500	m. Elbląg	-	2,0	0,0	06:33	<	10:03	<
Elbląg, Żeromskiego	14	m. Elbląg	1,0	0,0	1,5	<	07:38	<	11:08
Elbląg, Łęczyccka (Wyzymna)	195/196	m. Elbląg	-	3,0	2,5	06:36	07:36	10:06	11:06
Elbląg, Łęczyccka	211/212	m. Elbląg	0,5	3,5	3,5	06:38	07:34	10:08	11:04
Elbląg, Łęczyccka (Warmińska)	256/272	m. Elbląg	0,5	4,0	4,0	06:39	07:32	10:09	11:02
Elbląg, Łęczyccka (Hotel)	254/255	m. Elbląg	0,5	4,5	4,5	06:40	07:30	10:10	11:00
Elbląg, Dębica	253/556	m. Elbląg	0,5	5,0	5,0	06:42	07:29	10:12	10:59
Elbląg, Dębica I	614/615	m. Elbląg	0,5	5,5	5,5	06:43	07:28	10:13	10:58
Stagniewo (POD)	248/251	m. Elbląg	0,5	6,0	6,0	06:44	07:27	10:14	10:57
Stagniewo (skrzyżowanie)	246/247	m. Elbląg	1,0	7,0	7,0	06:46	07:25	10:16	10:55
Stoboje	02P/41L	509	2,0	9,0	9,0	06:49	07:21	10:19	10:51
Stoboje Osiedle	01L	dr. gm.	0,5	9,5	9,5	06:50	07:20	10:20	10:50
Stoboje Kol.	04P/07L	1144N	0,5	10,0	10,0	06:52	07:18	10:22	10:48
Kamiennik	06P/07L	1135N	1,0	11,0	11,0	06:54	07:16	10:24	10:46
Kamiennik Kol.	04P/09L	1135N	0,5	11,5	11,5	06:55	07:15	10:25	10:45
Milejewo II	10P/31L	504	4,0	15,5	15,5	06:59	07:11	10:29	10:41
Milejewo POM	12P/29L	504	0,5	16,0	16,0	07:00	07:10	10:30	10:40

D - kursuje od poniedziałku do piątku, oprócz świąt

E - kursuje od poniedziałku do soboty, oprócz świąt

Rozkład jazdy zatwierdzono w dniu 22.03.2024 r.

Rozkład jazdy ważny od dnia 12.01.2024 r. do dnia 31.12.2024 r.

Rozkład jazdy stanowi załącznik do Zaświadczenia Nr 158 na wykonywanie publicznego transportu zbiorowego

Organizator:

STAROSTA WIELKOPOLSKI
ul. Saperów 14A, 82-300 Elbląg



Z up. STAROSTY
mgr Emilia Biedaszerwska
NACZELNIK
Wydziału Komunikacji i Transportu

Operator: Przedsiębiorstwo Komunikacji Samochodowej w Elblągu Sp. z o.o. Al. Grunwaldzka 61, 82-300 Elbląg

Nazwa linii komunikacyjnej: **Pasiek - Aniolowo - Nowina - Elbląg**

Numer linii komunikacyjnej: **U2804159**

Oznaczenie linii komunikacyjnej: **U**

Komunikacja zwykła

Rozkład jazdy ważny od: 01.01.2024 r.

Przystanek	nr	droga		Tam			Powrót			dni kursowania:			Tam			Powrót			D			
		km	nr.	czas	nr.	km	nr.	czas	nr.	D	D	D	D	D	D	D	D	D	D	D	D	
		dr. gmin	dr. wew	00:00	00:00	00:00	00:00	00:00	00:00	00:00	00:00	00:00	00:00	00:00	00:00	00:00	00:00	00:00	00:00	00:00	00:00	00:00
PASIEK UL. OGRODOWA	-	0,0	0,0	00:00	00:00	0,8	30,8	00:02	00:46	09:20	10:55	11:30	16:15	09:41	11:06	11:46	12:36	13:41	18:16			
PASIEK D.K.	-	0,8	0,8	00:02	00:02	0,8	30,0	00:02	00:44	09:22	10:57	11:32	16:17	09:39	11:04	11:44	12:34	13:39	18:14			
PASIEK UL. JAGIELLY	36/63	1,6	1,6	00:02	00:04	2,2	29,2	00:02	00:42	09:24	10:59	11:34	16:19	09:37	11:02	11:42	12:32	13:37	18:12			
KROŚNO II	32/67	2,2	3,8	00:02	00:06	1,0	27,0	00:01	00:40	09:26	11:01	11:36	16:21	09:35	11:00	11:40	12:30	13:35	18:10			
KROŚNO	30/69	1,0	4,8	00:01	00:07	3,1	26,0	00:04	00:39	09:27	11:02	11:37	16:22	09:34	10:59	11:39	12:29	13:34	18:09			
MARIANKA KOL.	100/99	513	7,9	00:04	00:11	1,9	22,9	00:02	00:35	09:31	11:06	11:41	16:26	09:30	10:55	11:35	12:25	13:30	18:05			
PASIEK UL. SPRZYMIERZONÝCH	02/97	513	9,8	00:02	00:13	0,6	21,0	00:01	00:33	09:33	11:08	11:43	16:28	09:28	10:53	11:33	12:23	13:28	18:03			
PASIEK UL. SPRZYMIERZONÝCH SP	04/95	513	10,4	00:01	00:14	0,6	20,4	00:01	00:32	09:34	11:09	11:44	16:29	09:27	10:52	11:32	12:22	13:27	18:02			
PASIEK UL. SPRZYMIERZONÝCH	99/100	513	11,0	00:01	00:15	1,8	19,8	00:02	00:31	09:35	11:10	11:45	16:30	09:26	10:51	11:31	12:21	13:26	18:01			
MARIANKA KOL.	06/01	1984N	2,2	00:02	00:17	2,2	18,0	00:03	00:29	09:37	11:12	11:47	16:32	09:24	10:49	11:29	12:19	13:24	17:59			
ZIELONY GRAD	04/03	1984N	1,3	00:02	00:22	1,6	14,5	00:02	00:24	09:42	11:17	11:52	16:37	09:19	10:44	11:24	12:14	13:19	17:54			
BOGACZEWO	02/05	1984N	1,6	00:02	00:24	1,0	12,9	00:02	00:22	09:44	11:19	11:54	16:39	09:17	10:42	11:22	12:12	13:17	17:52			
NOWA PILONA	01/02	57g	1,0	00:02	00:26	2,5	11,9	00:03	00:20	09:46	11:21	11:56	16:41	09:15	10:40	11:20	12:10	13:15	17:50			
PILONA	18/01	1140N	2,5	00:03	00:29	0,9	9,4	00:02	00:17	09:49	11:24	11:59	16:44	09:12	10:37	11:17	12:07	13:12	17:47			
KOMOROWO ŻUBAWSKIE	06/01	1983N	0,9	00:02	00:31	1,4	8,5	00:02	00:15	09:51	11:26	12:01	16:46	09:10	10:35	11:15	12:05	13:10	17:45			
JANÓW	04/03	1983N	1,4	00:02	00:33	0,7	7,1	00:01	00:13	09:53	11:28	12:03	16:48	09:08	10:33	11:13	12:03	13:08	17:43			
NOWINA II	02/05	1983N	0,7	00:01	00:34	1,5	6,4	00:02	00:12	09:54	11:29	12:04	16:49	09:07	10:32	11:12	12:02	13:07	17:42			
NOWINA III	14/05	1137N	1,5	00:02	00:36	1,1	4,9	00:02	00:10	09:56	11:31	12:06	16:51	09:05	10:30	11:10	12:00	13:05	17:40			
GRONOWO GÓRNE SKRZYŻOWANIE	04/05	1139N	1,1	00:02	00:38	0,2	3,8	00:01	00:08	09:58	11:33	12:08	16:53	09:03	10:28	11:08	11:58	13:03	17:38			
GRONOWO GÓRNE UL. SZAFIROWA	06/03	1139N	0,2	00:01	00:39	0,3	3,6	00:01	00:07	09:59	11:34	12:09	16:54	09:02	10:27	11:07	11:57	13:02	17:37			
GRONOWO GÓRNE SZKOLA	02/07	1139N	0,3	00:01	00:40	0,6	3,3	00:02	00:06	10:00	11:35	12:10	16:55	09:01	10:26	11:06	11:56	13:01	17:36			
ELBLĄG GRUNWALDZKA (RDP)	267/224	dr. gmin	0,6	00:02	00:42	0,6	2,7	00:01	00:04	10:02	11:37	12:12	16:57	08:59	10:24	11:04	11:54	12:59	17:34			
ELBLĄG GRUNWALDZKA (LECZNICA)	225/202	dr. gmin	0,6	00:01	00:43	0,3	2,1	00:02	00:03	10:03	11:38	12:13	16:58	08:58	10:23	11:03	11:53	12:58	17:33			
ELBLĄG GRUNWALDZKA (HOTEL)	160	500	1,8	00:02	00:45	1,8	1,8	00:01	00:01	10:05	11:40	12:15	16:59	08:56	10:21	11:01	11:51	12:56	17:31			
ELBLĄG D.A.	-	0,3	30,8	00:01	00:46	0,0	0,0	00:00	00:00	10:06	11:41	12:16	17:01	08:55	10:20	11:00	11:50	12:55	17:30			

D - kursuje od poniedziałku do piątku oprócz świąt

Rozkład jazdy zatwierdzono w dniu 29.12.2023r.

Rozkład jazdy ważny od dnia 01.01.2024 r. do dnia 31.12.2024 r.

Rozkład jazdy stanowi załącznik do Zaświadczenia Nr 159 na wykonywanie publicznego transportu zbiorowego

Organizator:



Z up. STAROSTY
Elbląg
mgr Emilia Bielaszewska
NACZELNIK
Wydziału Komunikacji i Transportu

Operator: Przedsiębiorstwo Komunikacji Samochodowej w Elblągu Sp. z o.o. Al. Grunwaldzka 61, 82-300 Elbląg

Nazwa linii komunikacyjnej: PASLEK - RZECZNA - NOWINA - ELBLĄG
 Numer linii komunikacyjnej: U2804160
 U
 Oznaczenie linii komunikacyjnej:
 Komunikacja zwykła

Rozkład jazdy ważny od: 01.01.2024 r.

Przystanek	nr	droga	Tam		Powrót		Dni kursowania						Tam						Powrót									
			km	nar.	czas	nar.	czas	D		E		D		D		E		D		D		E		D				
								km	nar.	km	nar.	09:55	12:05	12:55	15:20	17:50	08:30	09:55	12:05	12:55	15:20	17:50	08:30	09:55	12:05	12:55	15:20	17:50
PASLEK UL. OGRODOWA		dr.gmin	0,0	0,0	00:00	00:00	0,8	24,2	00:02	00:40	08:30	09:55	12:05	12:55	15:20	17:50	08:30	09:55	12:05	12:55	15:20	17:50	08:30	09:55	12:05	12:55	15:20	17:50
PASLEK D.K.	36/63	dr.wew	0,8	0,8	00:02	00:02	0,8	23,4	00:02	00:38	08:32	09:57	12:07	12:57	15:22	17:52	08:32	09:57	12:07	12:57	15:22	17:52	08:32	09:57	12:07	12:57	15:22	17:52
PASLEK UL. JAGIEŁY	34/65	527	0,8	1,6	00:02	00:04	0,5	22,6	00:01	00:36	08:34	09:59	12:09	12:59	15:24	17:54	08:34	09:59	12:09	12:59	15:24	17:54	08:34	09:59	12:09	12:59	15:24	17:54
PASLEK UL. WOIJSKA POLSKIEGO	32/67	527	0,5	2,1	00:01	00:05	2,2	22,1	00:02	00:35	08:35	10:00	12:10	13:00	15:25	17:55	08:35	10:00	12:10	13:00	15:25	17:55	08:35	10:00	12:10	13:00	15:25	17:55
KROSNO II	30/69	527	2,2	4,3	00:02	00:07	0,8	19,9	00:02	00:33	08:37	10:02	12:12	13:02	15:27	17:57	08:37	10:02	12:12	13:02	15:27	17:57	08:37	10:02	12:12	13:02	15:27	17:57
KROSNO	110/109	527	0,8	5,1	00:02	00:09	1,1	19,1	00:02	00:31	08:39	10:04	12:14	13:04	15:29	17:59	08:39	10:04	12:14	13:04	15:29	17:59	08:39	10:04	12:14	13:04	15:29	17:59
RZECZNA	06/01	513	1,1	6,2	00:02	00:11	2,2	18,0	00:03	00:29	08:41	10:06	12:16	13:06	15:31	18:01	08:41	10:06	12:16	13:06	15:31	18:01	08:41	10:06	12:16	13:06	15:31	18:01
ZIELONY GRĄD	04/03	1984N	2,2	8,4	00:03	00:14	1,3	15,8	00:02	00:26	08:44	10:09	12:19	13:09	15:34	18:04	08:44	10:09	12:19	13:09	15:34	18:04	08:44	10:09	12:19	13:09	15:34	18:04
ANIOŁOWO	02/05	1984N	1,3	9,7	00:02	00:16	1,6	14,5	00:02	00:24	08:46	10:11	12:21	13:11	15:36	18:06	08:46	10:11	12:21	13:11	15:36	18:06	08:46	10:11	12:21	13:11	15:36	18:06
BOGACZEWO	01/02	1984N	1,6	11,3	00:02	00:18	1,0	12,9	00:02	00:22	08:48	10:13	12:23	13:13	15:38	18:08	08:48	10:13	12:23	13:13	15:38	18:08	08:48	10:13	12:23	13:13	15:38	18:08
NOWA PIŁONA	18/01	57g	1,0	12,3	00:02	00:20	2,5	11,9	00:03	00:20	08:50	10:15	12:25	13:15	15:40	18:10	08:50	10:15	12:25	13:15	15:40	18:10	08:50	10:15	12:25	13:15	15:40	18:10
PIŁONA	06/01	1140N	2,5	14,8	00:03	00:23	0,9	9,4	00:02	00:17	08:53	10:18	12:28	13:18	15:43	18:13	08:53	10:18	12:28	13:18	15:43	18:13	08:53	10:18	12:28	13:18	15:43	18:13
KOMOROWO ŻULAWSKIE	04/05	1983N	0,9	15,7	00:02	00:25	1,4	8,5	00:02	00:15	08:55	10:20	12:30	13:20	15:45	18:15	08:55	10:20	12:30	13:20	15:45	18:15	08:55	10:20	12:30	13:20	15:45	18:15
JANÓW	02/05	1983N	1,4	17,1	00:02	00:27	0,7	7,1	00:01	00:13	08:57	10:22	12:32	13:22	15:47	18:17	08:57	10:22	12:32	13:22	15:47	18:17	08:57	10:22	12:32	13:22	15:47	18:17
NOWINA II	14/05	1137N	1,5	19,3	00:02	00:30	1,1	4,9	00:02	00:10	09:00	10:25	12:35	13:25	15:50	18:20	09:00	10:25	12:35	13:25	15:50	18:20	09:00	10:25	12:35	13:25	15:50	18:20
NOWINA III	04/05	1139N	1,1	20,4	00:02	00:32	0,2	3,8	00:01	00:08	09:02	10:27	12:37	13:27	15:52	18:22	09:02	10:27	12:37	13:27	15:52	18:22	09:02	10:27	12:37	13:27	15:52	18:22
GRONOWO GÓRNE SKRZYŻOWANIE	06/03	1139N	0,2	20,6	00:01	00:33	0,3	3,6	00:01	00:07	09:03	10:28	12:38	13:28	15:53	18:23	09:03	10:28	12:38	13:28	15:53	18:23	09:03	10:28	12:38	13:28	15:53	18:23
GRONOWO GÓRNE UL. SZAFIROWA	02/07	1139N	0,3	20,9	00:01	00:34	0,6	3,3	00:02	00:06	09:04	10:29	12:39	13:29	15:54	18:24	09:04	10:29	12:39	13:29	15:54	18:24	09:04	10:29	12:39	13:29	15:54	18:24
GRONOWO GÓRNE SZKOŁA	267/224	dr.gmin	0,6	21,5	00:02	00:36	0,6	2,7	00:01	00:04	09:06	10:31	12:41	13:31	15:56	18:26	09:06	10:31	12:41	13:31	15:56	18:26	09:06	10:31	12:41	13:31	15:56	18:26
ELBLĄG GRUNWALDZKA (RDP)	225/202	dr.gmin	0,6	22,1	00:01	00:37	1,8	2,1	00:02	00:03	09:07	10:32	12:42	13:32	15:57	18:27	09:07	10:32	12:42	13:32	15:57	18:27	09:07	10:32	12:42	13:32	15:57	18:27
ELBLĄG GRUNWALDZKA (LECZNICA)	160	500	1,8	23,9	00:02	00:39	0,3	0,3	00:01	00:01	09:09	10:34	12:44	13:34	15:59	18:29	09:09	10:34	12:44	13:34	15:59	18:29	09:09	10:34	12:44	13:34	15:59	18:29
ELBLĄG GRUNWALDZKA (HOTEL)		dr.wew	0,3	24,2	00:03	00:40	0,0	0,0	00:00	00:00	09:10	10:35	12:45	13:35	16:00	18:30	09:10	10:35	12:45	13:35	16:00	18:30	09:10	10:35	12:45	13:35	16:00	18:30

6 - kursuje w soboty

D - kursuje od poniedziałku do piątku oprócz świąt

E - kursuje od poniedziałku do soboty oprócz świąt

Rozkład jazdy zatwierdzono w dniu 29.12.2023 r.

Rozkład jazdy ważny od dnia 01.01.2024 r. do dnia 31.12.2024 r.

Rozkład jazdy stanowi załącznik do Zaświadczenia Nr 160 na wykonywanie publicznego transportu zbiorowego

Organizator:



STAROSTA ELBLĄSKI
 ul. Saperów 14A, 82-300 Elbląg

Z up. STANU LI
Bielopada
mgr Emilia Bielaszewska
 NA CZELNIK
 Wydziału Komunikacji i Transportu.

Operator: Przedsiębiorstwo Komunikacji Samochodowej w Elblągu Sp. z o.o. Al. Grunwaldzka 61, 82-300 Elbląg

Nazwa linii komunikacyjnej: PASŁEK - KROSNO - NOWINA - ELBLĄG

Numer linii komunikacyjnej: U2804161

U

Oznaczenie linii komunikacyjnej:

Komunikacja zwykła

Rozkład jazdy ważny od: 01.01.2024 r.

Przystanek	nr	droga	Tam		Powrót		Dni kursowania		D		D			
			km	nar.	czas	nar.	czas	nar.	czas	Tam	Powrót			
			km	nar.	czas	nar.	czas	nar.	czas	km	nar.	czas	nar.	
PASŁEK UL. OGRODOWA		dr.gmin	0,0	0,0	00:00	00:00	00:02	00:43	09:00	10:20	19:30	12:13	13:43	19:28
PASŁEK D.K.		dr.wew	0,8	0,8	00:02	00:02	00:02	00:41	09:02	10:22	19:32	12:11	13:41	19:26
PASŁEK UL. JAGIEŁŁY	36/63	527	0,8	1,6	00:02	00:04	00:03	00:39	09:04	10:24	19:34	12:09	13:39	19:24
PASŁEK UL. WOJSKA POLSKIEGO	34/65	527	0,5	2,1	00:01	00:05	-	-	09:05	10:25	19:35	-	-	-
KROSNO II	32/67	527	2,2	4,3	00:02	00:07	00:02	00:36	09:07	10:27	19:37	12:06	13:36	19:21
KROSNO	30/69	527	0,8	5,1	00:02	00:09	00:02	00:34	09:09	10:29	19:39	12:04	13:34	19:19
KROSIENKO	10/01	1151N	0,8	5,9	00:02	00:11	00:03	00:32	09:11	10:31	19:41	12:02	13:32	19:17
LISÓW	08/03	1151N	1,5	7,4	00:03	00:14	00:01	00:29	09:14	10:34	19:44	11:59	13:29	19:14
DRUŻNO	06/05	1151N	0,5	7,9	00:01	00:15	00:02	00:28	09:15	10:35	19:45	11:58	13:28	19:13
NOWY DWÓR	04/07	1151N	0,8	8,7	00:02	00:17	00:02	00:26	09:17	10:37	19:47	11:56	13:26	19:11
DŁUŻYNA	02/09	1151N	1,1	9,8	00:02	00:19	00:03	00:24	09:19	10:39	19:49	11:54	13:24	19:09
WĘŻYNA	02/07	1150N	1,5	11,3	00:03	00:22	00:02	00:21	09:22	10:42	19:52	11:51	13:21	19:06
WĘŻYNA II	04/05	1150N	1,3	12,6	00:02	00:24	00:04	00:19	09:24	10:44	19:54	11:49	13:19	19:04
KOMOROWO ŻUŁAWSKIE	06/01	1983N	2,9	15,5	00:04	00:28	00:02	00:15	09:28	10:48	19:58	11:45	13:15	19:00
JANÓW	04/03	1983N	1,4	16,9	00:02	00:30	00:01	00:13	09:30	10:50	20:00	11:43	13:13	18:58
NOWINA II	02/05	1983N	0,7	17,6	00:01	00:31	00:02	00:12	09:31	10:51	20:01	11:42	13:12	18:57
NOWINA III	14/05	1137N	1,5	19,1	00:02	00:33	00:01	00:10	09:33	10:53	20:03	11:40	13:10	18:55
GRONOWO GÓRNE SKRZYŻOWANIE	04/05	1139N	1,1	20,2	00:02	00:35	00:01	00:08	09:35	10:55	20:05	11:38	13:08	18:53
GRONOWO GÓRNE UL. SZAFIROWA	06/03	1139N	0,2	20,4	00:01	00:36	00:01	00:07	09:36	10:56	20:06	11:37	13:07	18:52
GRONOWO GÓRNE SZKOŁA	02/07	1139N	0,3	20,7	00:01	00:37	00:02	00:06	09:37	10:57	20:07	11:36	13:06	18:51
ELBLĄG GRUNWALDZKA (RDP)	267/224	dr.gmin	0,6	21,3	00:02	00:39	00:01	00:04	09:39	10:59	20:09	11:34	13:04	18:49
ELBLĄG GRUNWALDZKA (LECZNICA)	225/202	dr.gmin	0,6	21,9	00:01	00:40	00:02	00:03	09:40	11:00	20:10	11:33	13:03	18:48
ELBLĄG GRUNWALDZKA (HOTEL)	160	500	1,8	23,7	00:02	00:42	00:01	00:01	09:42	11:02	20:12	11:31	13:01	18:46
ELBLĄG D.A.		dr.wew	0,3	24,0	00:01	00:43	00:00	00:00	09:43	11:03	20:13	11:30	13:00	18:45

D - kursuje od poniedziałku do piątku oprócz świąt

Rozkład jazdy zatwierdzono w dniu 29.12.2023 r.

Rozkład jazdy ważny od dnia 01.01.2024 r. do dnia 31.12.2024 r.

Rozkład jazdy stanowi załącznik do Zaświadczenia Nr 161 na wykonywanie publicznego transportu zbiorowego

Organizator:



STAROSTA ELBLĄSKI
ul. Saperów 14A, 82-300 Elbląg

3 up. STAROSTY
Włodarczyk
mgr Emilia Bielaszewska
NACZELNIK
Wydziału Komunikacji i Transportu

Operator: Przedsiębiorstwo Komunikacji Samochodowej w Elblągu Sp. z o.o. Al. Grunwaldzka 61, 82-300 Elbląg

Nazwa linii komunikacyjnej: Pasłek - Rzędy - Strzelnica - Rogajny - Surowe - Nowy Cieszyn - Grądówko - Grądko

Numer linii komunikacyjnej: U2804162

Oznaczenie linii komunikacyjnej: U

Komunikacja zwykła

Rozkład jazdy ważny od: 01.01.2024 r.

Przystanek	nr	droga	km	dni kursowania:			D	
				nar.	czas	nar.	tam	powrót
Pasłek Jagiełły	36/63	527	0	00:00	00:00	09:00	10:26	
Pasłek D.K.	-	dr.wew	0,8	0,8	00:02	09:02	10:24	
Pasłek 3 Maja	-	dr.gmin	0,8	1,6	00:02	09:04	10:22	
Pasłek Ogrodowa	-	dr.gmin	0,3	1,9	00:01	09:05	10:21	
Rzędy	38/61	527	2,2	4,1	00:03	09:08	10:18	
Strzelnica	40/59	527	1,2	5,3	00:02	09:10	10:16	
Rogajny	42/57	527	1,2	6,5	00:02	09:12	10:14	
Rogajny II	44/55	527	1,4	7,9	00:02	09:14	10:12	
Surowe	46/53	527	1,6	9,5	00:02	09:16	10:10	
Surowe Osiedle	08/01	1173N	0,9	10,4	00:02	09:18	10:08	
Nowy Cieszyn	02/07	1175N	3,6	14	00:04	09:22	10:04	
Grądówko	04/05	1175N	0,8	14,8	00:02	09:24	10:02	
Grądko	06/03	1175N	1,7	16,5	00:02	09:26	10:00	

D - kursuje od poniedziałku do piątku oprócz świąt

Rozkład jazdy zatwierdzono w dniu 29.12.2023 r.

Rozkład jazdy ważny od dnia 01.01.2024 r. do dnia 31.12.2024 r.

Rozkład jazdy stanowi załącznik do Zaświadczenia Nr 162 na wykonywanie publicznego transportu zbiorowego

Organizator:

STAROSTA ELBLĄSKI
ul. Saperów 14A, 82-300 Elbląg



Z up. STAROSTY
Biedopade
mgr Emilia Biedopade
NACZELNIK
Wydziału Komunikacji i Transportu

Operator: Przedsiębiorstwo Komunikacji Samochodowej w Elblągu Sp. z o.o. Al. Grunwaldzka 61, 82-300 Elbląg

Nazwa linii komunikacyjnej: **Pasłęk - Kupin - Kajmy - Anglity - Kopina - Cieszyńiec - Bielica - Burdajny - Osiek - Godkowo - Skowrony**

Numer linii komunikacyjnej: **U2804163**

U

Oznaczenie linii komunikacyjnej:
Komunikacja zwykła

Rozkład jazdy ważny od: 01.01.2024 r.

Przystanek	nr	droga	dni kursowania:				D		D	
			km	nar.	czas	nar.	tam	powrót	tam	powrót
Pasłęk Kopernika PKS	-	dr.gmin	0,8	0,0	00:01	00:00	12:00	13:27	13:35	15:02
Pasłęk ul. Ogrodowa	-	dr.gmin	1,8	0,8	00:03	00:01	12:01	13:26	13:36	15:01
Pasłęk D.K.	-	dr.wew	0,8	2,6	00:01	00:04	12:04	13:23	13:39	14:58
Pasłęk Jagiełły	36/63	527	2,9	3,4	00:04	00:05	12:05	13:22	13:40	14:57
Krosno II	32/67	527	1,0	6,3	00:01	00:09	12:09	13:18	13:44	14:53
Krosno	30/69	527	3,1	7,3	00:04	00:10	12:10	13:17	13:45	14:52
Marianka kol.	100/99	513	1,9	10,4	00:02	00:14	12:14	13:13	13:49	14:48
Pasłęk Sprzymierzonych	02/97	513	0,6	12,3	00:01	00:16	12:16	13:11	13:51	14:46
Pasłęk Sprzymierzonych SP	04/95	513	1,3	12,9	00:02	00:17	12:17	13:10	13:52	14:45
Pasłęk Steffena	06/93	513	2,6	14,2	00:03	00:19	12:19	13:08	13:54	14:43
Kupin	08/91	513	1,5	16,8	00:01	00:22	12:22	13:05	13:57	14:40
Kajmy	10/89	513	1,7	18,3	00:02	00:23	12:23	13:04	13:58	14:39
Anglity	12/87	513	0,8	20,0	00:01	00:25	12:25	13:02	14:00	14:37
Kopina	14/85	513	1,4	20,8	00:01	00:26	12:26	13:01	14:01	14:36
Cieszyńiec	16/83	513	1,2	22,2	00:01	00:27	12:27	13:00	14:02	14:35
Bielica II	18/81	513	1,0	23,4	00:01	00:28	12:28	12:59	14:03	14:34
Bielica	20/79	513	2,8	24,4	00:03	00:29	12:29	12:58	14:04	14:33
Burdajny	22/77	513	2,4	27,2	00:03	00:32	12:32	12:55	14:07	14:30
Osiek	06/03	1158N	5,3	29,6	00:04	00:35	12:35	12:52	14:10	14:27
Godkowo	24/75	513	2,4	34,9	00:03	00:39	12:39	12:48	14:14	14:23
Skowrony	06/05	1183N		37,3		00:42	12:42	12:45	14:17	14:20

D - kursuje od poniedziałku do piątku oprócz świąt

Rozkład jazdy zatwierdzono w dniu 29.12.2023 r.

Rozkład jazdy ważny od dnia 01.01.2024 r. do dnia 31.12.2024 r.

Rozkład jazdy stanowi załącznik do Zaświadczenia Nr 163 na wykonywanie publicznego transportu zbiorowego

Organizator:

STAROSTA ELBLĄSKI
ul. Saperów 14A, 82-300 Elbląg



Z up. STAROSTY
mgr Emilia Bielaszewska
NACZELNIK
Wydziału Komunikacji i Transportu

Operator: Przedsiębiorstwo Komunikacji Samochodowej w Elblągu Sp. z o.o. Al. Grunwaldzka 61, 82-300 Elbląg

Nazwa linii komunikacyjnej: **Młynary – Zaścianki – Podgórze – Pionne – Błudowo – Włóczyska – Karszewo – Nowe Monasterzysko – Majewo – Milejewo – Majewo – Nowe Monasterzysko – Podgórze – Zaścianki – Młynary**

Numer linii komunikacyjnej: **U2804164**

Oznaczenie linii komunikacyjnej: **U**

Komunikacja zwykła

Rozkład jazdy ważny od: 01.01.2024 r.

Przystanki	nr	droga	km	nar.	dni kursowania:		D e
					czas	nar.	tam
Młynary Rynek	01	dr. gm.	1,2	0,0	00:02	00:00	05:30
Zaścianki Kol.	16P/01L	1145N	2,5	1,2	00:03	00:02	05:32
Podgórze	12P/05L	1145N	4,4	3,7	00:06	00:05	05:35
Pionne	18P/21L	505	1,7	8,1	00:02	00:11	05:41
Pionne II	16P/23L	505	3,0	9,8	00:03	00:13	05:43
Błudowo	14P/25L	505	1,6	12,8	00:02	00:16	05:46
Błudowo	02	S22	1,2	14,4	00:02	00:18	05:48
Włóczyska kol.	40P/39L	505	1,5	15,6	00:02	00:20	05:50
Włóczyska	12P/27L	505	1,5	17,1	00:02	00:22	05:52
Włóczyska Kol.	40P/39L	505	1,2	18,6	00:02	00:24	05:54
Błudowo	02	S22	4,8	19,8	00:05	00:26	05:56
Karszewo	01/02	S22	3,9	24,6	00:05	00:31	06:01
Nowe Monasterzysko	10P/07L	1145N	3,6	28,5	00:05	00:36	06:06
Majewo	08P/09L	1145N	1,3	32,1	00:02	00:41	06:11
Milejewo III	06P/11L	1145N	1,0	33,4	00:01	00:43	06:13
Milejewo II	04P/13L	1145N	2,6	34,4	00:03	00:44	06:14
Majewo	08P/09L	1145N	3,6	37,0	00:04	00:47	06:17
Nowe Monasterzysko	10P/07L	1145N	3,3	40,6	00:04	00:51	06:21
Podgórze	12P/05L	1145N	1,2	43,9	00:02	00:55	06:25
Zaścianki II	14P/03L	1145N	1,3	45,1	00:03	00:57	06:27
Zaścianki Kol.	16P/01L	1145N	1,2	46,4	00:02	01:00	06:30
Młynary Rynek	01	dr. gm.		47,6		01:02	06:32

D - kursuje od poniedziałku do piątku oprócz świąt

e - nie kursuje w okresie ferii letnich

Rozkład jazdy zatwierdzono w dniu 29.12.2023 r.

Rozkład jazdy ważny od dnia 01.01.2024 r. do dnia 31.12.2024 r.

Rozkład jazdy stanowi załącznik do Zaświadczenia Nr 164 na wykonywanie publicznego transportu zbiorowego

Organizator:

STAROSTA ELBLĄSKI
ul. Saperów 14A, 82-300 Elbląg



Z up. STAROSTY
Bielonka
mgr Emilia Bielaszewska
NACZELNIK
Wydziału Komunikacji i Transportu

Operator: Przedsiębiorstwo Komunikacji Samochodowej w Elblągu Sp. z o.o. Al. Grunwaldzka 61, 82-300 Elbląg

Nazwa linii komunikacyjnej:

Elbląg – Dąbrowa – Jagodnik – Piastowo – Milejewo – Majewo – Nowe Monasterzysko – Karszewo – Włóczyska – Błudowo – Pionne – Młynary – Gardyny – Kraskowo – Kurowo Braniewskie – Kraskowo – Gardyny – Młynary – Zaścianki – Podgórze – Zastawno – Kwietnik – Kamiennik – Stoboje – Stagniewo – Elbląg

Numer linii komunikacyjnej:

U2804165

Oznaczenie linii komunikacyjnej:

U

Komunikacja zwykła

Rozkład jazdy ważny od: 01.01.2024 r.

Przystanki	nr	droga	km	nar.	dni kursowania:		D e
					czas	nar.	
Elbląg, D.A.	-	dr. wewn.	2,9	0,0	00:04	00:00	15:30
Elbląg, Nowowiejska	143/144	m. Elbląg	2,6	2,9	00:04	00:04	15:34
Elbląg, Królewiecka (Metalowców)	193/194	m. Elbląg	3,3	5,5	00:04	00:08	15:38
Elbląg, Dąbrowa	188/210	m. Elbląg	1,1	8,8	00:02	00:12	15:42
Elbląg, Dąbrowa I	207/209	m. Elbląg	1,1	9,9	00:02	00:14	15:44
Jagodnik skrzyż.	02P	504	0,8	11,0	00:02	00:16	15:46
Piastowo	04P	504	0,7	11,8	00:01	00:18	15:48
Piastowo kol.	06P	504	0,6	12,5	00:01	00:19	15:49
Milejewo	08P	504	0,6	13,1	00:01	00:20	15:50
Milejewo	02P/15L	1145N	0,9	13,7	00:02	00:21	15:51
Milejewo II	04P/13L	1145N	1,0	14,6	00:01	00:23	15:53
Milejewo III	06P/11L	1145N	1,3	15,6	00:02	00:24	15:54
Majewo	08P/09L	1145N	3,6	16,9	00:04	00:26	15:56
Nowe Monasterzysko	10P/07L	1145N	3,4	20,5	00:04	00:30	16:00
Karszewo	01/02	S22	4,8	23,9	00:05	00:34	16:04
Błudowo	02	S22	1,2	28,7	00:02	00:39	16:09
Włóczyska Kol.	40P/39L	505	1,5	29,9	00:02	00:41	16:11
Włóczyska	12P/27L	505	1,5	31,4	00:02	00:43	16:13
Włóczyska kol.	40P/39L	505	1,2	32,9	00:02	00:45	16:15
Błudowo	02	S22	2,1	34,1	00:03	00:47	16:17
Błudowo	14P/25L	505	2,4	36,2	00:03	00:50	16:20
Pionne II	16P/23L	505	1,5	38,6	00:02	00:53	16:23
Pionne	18P/21L	505	2,0	40,1	00:03	00:55	16:25
Młynary Rynek	01	dr. gm.	1,1	42,1	00:02	00:58	16:28
Młynary UM	16/27	509	3,6	43,2	00:05	01:00	16:30
Gardyny	08P/01L	1149N	1,2	46,8	00:02	01:05	16:35
Kraskowo Kolonia	06P/03L	1149N	0,7	48,0	00:01	01:07	16:37
Kraskowo	04P/05L	1149N	0,8	48,7	00:02	01:08	16:38
Kurowo Braniewskie	02P/07L	1149N	0,8	49,5	00:02	01:10	16:40
Kraskowo	04P/05L	1149N	0,7	50,3	00:01	01:12	16:42
Kraskowo Kolonia	06P/03L	1149N	1,2	51,0	00:02	01:13	16:43
Gardyny	08P/01L	1149N	2,5	52,2	00:04	01:15	16:45
Młynary Rynek	01	dr. gm.	1,2	54,7	00:02	01:19	16:49
Zaścianki Kol.	16P/01L	1145N	2,5	55,9	00:03	01:21	16:51
Podgórze	12P/05L	1145N	4,9	58,4	00:06	01:24	16:54
Zaścianki III	14P/29L	509	1,5	63,3	00:02	01:30	17:00
Zaścianki	12P/31L	509	2,1	64,8	00:03	01:32	17:02
Zastawno	10P/33L	509	4,2	66,9	00:06	01:35	17:05
Kwietnik Wieś	08P/05L	1144N	3,4	71,1	00:04	01:41	17:11
Kamiennik	06P/07L	1144N	2,9	74,5	00:04	01:45	17:15
Stoboje	02P/41L	509	1,6	77,4	00:02	01:49	17:19
Elbląg, Stagniewo	558	m. Elbląg	1,7	79,0	00:03	01:51	17:21
Elbląg, Dębica I	614/615	m. Elbląg	0,7	80,7	00:01	01:54	17:24
Elbląg, Dębica	253/556	m. Elbląg	4,8	81,4	00:07	01:55	17:25
Elbląg, D.A.	-	dr. wewn.		86,2		02:02	17:32

D - kursuje od poniedziałku do piątku oprócz świąt

e - nie kursuje w okresie ferii letnich

Rozkład jazdy zatwierdzono w dniu 29.12.2023 r.

Rozkład jazdy ważny od dnia 01.01.2024 r. do dnia 31.12.2024 r.

Rozkład jazdy stanowi załącznik do Zaświadczenia Nr 165 na wykonywanie publicznego transportu zbiorowego

Organizator:

STAROSTA ELBLĄSKI
ul. Saperów 14A, 82-300 Elbląg



Z up. STAROSTY
Bidonek
mgr Emilia Bielaszewska
NACZELNIK
Wydziału Komunikacji i Transportu

Operator: Przedsiębiorstwo Komunikacji Samochodowej w Elblągu Sp. z o.o. Al. Grunwaldzka 61, 82-300 Elbląg

Nazwa linii komunikacyjnej: **Młynarska Wola - Młynary - Zaścianki - Zastawno - Pomorska Wieś - Wilkowo - Sierpin - Przewmark Osiedle - Przewmark - Nowina - Gronowo Górne - Elbląg**
Numer linii komunikacyjnej: **U2804166**
Oznaczenie linii komunikacyjnej: **U**
Komunikacja zwykła

Rozkład jazdy ważny od: 01.01.2024 r.

Przystanek	nr	droga	dni kursowania:			D		
			km	nar.	czas	nar.	tam	powrót
Młynarska Wola	18/25	509	1,2	0,0	00:02	00:00	11:40	19:04
Młynary UM	16/27	509	1,1	1,2	00:02	00:02	11:42	19:02
Młynary Rynek	01	dr.wew	0,3	2,3	00:01	00:04	11:44	19:00
Młynary Szkoła	-	dr.gmin	2,3	2,6	00:03	00:05	11:45	18:59
Zaścianki III	14/29	509	1,5	4,9	00:02	00:08	11:48	18:56
Zaścianki	12/31	509	2,1	6,4	00:03	00:10	11:50	18:54
Zastawno	10/33	509	2,0	8,5	00:03	00:13	11:53	18:51
Zastawno Kol.	08/35	509	3,6	10,5	00:04	00:16	11:56	18:48
Pomorska Wieś	06/37	509	2,2	14,1	00:03	00:20	12:00	18:44
Wilkowo Kol.	04/39	509	1,0	16,3	00:02	00:23	12:03	18:41
Wilkowo	02/14	1140N	2,7	17,3	00:03	00:25	12:05	18:39
Sierpin (Pełta)	06	1140N	1,5	20,0	00:02	00:28	12:08	18:36
Przewmark Osiedle	08/11	1140N	0,7	21,5	00:01	00:30	12:10	18:34
Przewmark	02/17	1137N	0,5	22,2	00:01	00:31	12:11	18:33
Przewmark n/ż	04/15	1137N	2,0	22,7	00:03	00:32	12:12	18:32
Nowina	10/09	1137N	0,5	24,7	00:01	00:35	12:15	18:29
Nowina - Sklep	12/07	1137N	0,4	25,2	00:01	00:36	12:16	18:28
Gronowo Górne - Czechowo	16/03	1137N	0,9	25,6	00:02	00:37	12:17	18:27
Gronowo Górne - Opalowa (DRE)	18/01	1137N	0,4	26,5	00:01	00:39	12:19	18:25
Gronowo Górne skrzyżowanie	04/05	1139N	0,3	26,9	00:01	00:40	12:20	18:24
Gronowo Górne Szkoła	02/07	1139N	0,6	27,2	00:02	00:41	12:21	18:23
Elbląg Grunwaldzka (RDP)	267/224	gm.	0,6	27,8	00:02	00:43	12:23	18:21
Elbląg Ul. Grunwaldzka (Lecznica)	225/202	500	2,3	28,4	00:04	00:45	12:25	18:19
Elbląg D.A.	-	dr.wew		30,7		00:49	12:29	18:15

D - kursuje od poniedziałku do piątku oprócz świąt

Rozkład jazdy zatwierdzono w dniu 29.12.2023 r.

Rozkład jazdy ważny od dnia 01.01.2024 r. do dnia 31.12.2024 r.

Rozkład jazdy stanowi załącznik do Zaświadczenia Nr 166 na wykonywanie publicznego transportu zbiorowego

Organizator:

STAROSTA ELBLĄSKI
ul. Saperów 14A, 82-300 Elbląg



Z up. STAROSTY
Bielonide
mgr Emilia Białaszczyńska
NACZELNIK
Wydziału Komunikacji i Transportu

Operator: Przedsiębiorstwo Komunikacji Samochodowej w Elblągu Sp. z o.o. Al. Grunwaldzka 61, 82-300 Elbląg

Nazwa linii komunikacyjnej: Pasłek – Krosno – Rzeczna – Marianka – Pasłek – Robity – Stegny –
Dawidy – Olszówka – Sąpy – Kobyliny – Młynary – Młynarska Wola
Numer linii komunikacyjnej: U2804167
Oznaczenie linii komunikacyjnej: U
Komunikacja zwykła

Rozkład jazdy ważny od: 01.01.2024

Przystanek	nr	droga					D	D
			km	nar.	czas	nar.	tam	powrót
Pasłek 3 Maja	-	dr.gmin	0,3	0,0	00:01	00:00	13:12	11:30
Pasłek ul. Ogrodowa	-	dr.gmin	0,8	0,3	00:02	00:01	13:11	11:31
Pasłek D.K.	-	dr.wew	0,8	1,1	00:02	00:03	13:09	11:33
Pasłek Jegietły	36/63	527	2,2	1,9	00:02	00:05	13:07	11:35
Krosno II	32/67	527	1,0	4,1	00:01	00:07	13:05	11:37
Krosno	30/69	527	1,1	5,1	00:02	00:08	13:04	11:38
Rzeczna	110/109	513	2,0	6,2	00:02	00:10	13:02	11:40
Marianka Kol.	99/100	513	1,9	8,2	00:02	00:12	13:00	11:42
Pasłek ul. Sprzymierzonych	02/97	513	0,6	10,1	00:01	00:14	12:58	11:44
Pasłek ul. Sprzymierzonych SP	04/95	513	1,0	10,7	00:02	00:15	12:57	11:45
Pasłek Kol.	01/38	505	0,9	11,7	00:02	00:17	12:55	11:47
Robity Skrzyż.	36/03	505	2,9	12,6	00:03	00:19	12:53	11:49
Stegny	05/34	505	1,7	15,5	00:02	00:22	12:50	11:52
Stegny D.K.	07/32	505	1,2	17,2	00:02	00:24	12:48	11:54
Dawidy	09/30	505	1,1	18,4	00:02	00:26	12:46	11:56
Olszówka	11/28	505	1,2	19,5	00:02	00:28	12:44	11:58
Sąpy	13/26	505	1,7	20,7	00:02	00:30	12:42	12:00
Kobyliny	15/24	505	0,8	22,4	00:02	00:32	12:40	12:02
Kobyliny Kol.	17/22	505	0,8	23,2	00:02	00:34	12:38	12:04
Młynary Cmentarz	19/20	505	1,1	24,0	00:02	00:36	12:36	12:06
Młynary Rynek	01	dr.wew	1,1	25,1	00:02	00:38	12:34	12:08
Młynary UM	16/27	509	1,2	26,2	00:02	00:40	12:32	12:10
Młynarska Wola	18/25	509		27,4		00:42	12:30	12:12

D -kursuje od poniedziałku do piątku oprócz świąt

Rozkład jazdy zatwierdzono w dniu 29.12.2023 r.

Rozkład jazdy ważny od dnia 01.01.2024 r. do dnia 31.12.2024 r.

Rozkład jazdy stanowi załącznik do Zaświadczenia Nr 167 na wykonywanie publicznego transportu zbiorowego

Organizator:

STAROSTA EBLEŃSKI
ul. Saperów 14A, 82-300 Elbląg



Z up. STAROSTY
Bielosade
mgr Emilia Bielaszewska
NACZELNIK
Wydziału Komunikacji i Transportu

Operator: Przedsiębiorstwo Komunikacji Samochodowej w Elblągu Sp. z o.o. Al. Grunwaldzka 61, 82-300 Elbląg

Nazwa linii komunikacyjnej: Pasłęk – Krosno – Rzeczna – Marianka – Pasłęk – Robity – Stegny –
Dawidy – Olszówka – Sąpy – Kobyliny – Młynary
Numer linii komunikacyjnej: U2804168
Oznaczenie linii komunikacyjnej: U
Komunikacja zwykła

Rozkład jazdy ważny od: 01.01.2024

Przystanek	nr	droga	dni kursowania:				D	D
			km	nar.	czas	nar.	tam	powrót
Pasłęk 3 Maja	-	dr.gmin	0,0	0,0	00:00	00:00	08:00	09:53
Pasłęk ul. Ogrodowa	-	dr.gmin	0,3	0,3	00:01	00:01	08:01	09:52
Pasłęk D.K.	-	dr.wew	0,8	1,1	00:02	00:03	08:03	09:50
Pasłęk ul. Jagiełły	36/63	527	0,8	1,9	00:02	00:05	08:05	09:48
Krosno II	32/67	527	2,9	4,8	00:03	00:08	08:08	09:45
Krosno	30/69	527	1,0	5,8	00:01	00:09	08:09	09:44
Rzeczna	110/109	513	1,1	6,9	00:01	00:10	08:10	09:43
Marianka Kol.	99/100	513	2,0	8,9	00:02	00:12	08:12	09:41
Pasłęk ul. Sprzymierzonych	02/97	513	1,9	10,8	00:02	00:14	08:14	09:39
Pasłęk ul. Sprzymierzonych SP	04/95	513	0,6	11,4	00:01	00:15	08:15	09:38
Pasłęk Kol.	01/38	505	1,3	12,7	00:02	00:17	08:17	09:36
Robity Skrzyż.	36/03	505	0,9	13,6	00:02	00:19	08:19	09:34
Stegny	05/34	505	2,9	16,5	00:03	00:22	08:22	09:31
Stegny D.K.	07/32	505	1,7	18,2	00:02	00:24	08:24	09:29
Dawidy	09/30	505	1,2	19,4	00:02	00:26	08:26	09:27
Olszówka	11/28	505	1,1	20,5	00:02	00:28	08:28	09:25
Sąpy	13/26	505	1,2	21,7	00:02	00:30	08:30	09:23
Kobyliny	15/24	505	1,7	23,4	00:02	00:32	08:32	09:21
Kobyliny Kol.	17/22	505	0,8	24,2	00:02	00:34	08:34	09:19
Młynary Cmentarz	19/20	505	0,8	25,0	00:02	00:36	08:36	09:17
Młynary Rynek	01	dr.wew	1,1	26,1	00:02	00:38	08:38	09:15

D - kursuje od poniedziałku do piątku oprócz świąt

Rozkład jazdy zatwierdzono w dniu 29.12.2023 r.

Rozkład jazdy ważny od dnia 01.01.2024 r. do dnia 31.12.2024 r.

Rozkład jazdy stanowi załącznik do Zaświadczenia Nr 168 na wykonywanie publicznego transportu zbiorowego

Organizator:

STAROSTA ELBLĄSKI
ul. Saperów 14A, 82-300 Elbląg



Z up. STAROSTY
Bielonicki
mgr Emilia Bielaszewska
NACZELNIK
Wydziału Komunikacji i Transportu

Operator: Przedsiębiorstwo Komunikacji Samochodowej w Elblągu Sp. z o.o. Al. Grunwaldzka 61, 82-300 Elbląg

Elbląg - Raczki Elbląskie - Tropy Elbląskie - Żurawiec - Krzewsk - Wiśniewo - Balewo - Markusy - Zwierzeńskie Pole - Zwierzno - Kępnowo - Brudzędy - Stare Dolno – Święty Gaj

Nazwa linii komunikacyjnej:

Numer linii komunikacyjnej:

U2804169

Oznaczenie linii komunikacyjnej:

U

Komunikacja zwykła

Rozkład jazdy ważny od: 01.01.2024 r.

Przystanek	nr	droga	dni kursowania:				E	E	E	E	E	E	E	E
			km	nar.	czas	nar.	tam	powrót	tam	powrót	tam	powrót	tam	powrót
Elbląg D.A.	-	dr.wew	1,1	0,0	00:03	00:00	08:00	09:50	09:30	11:20	11:00	12:50	18:30	20:20
Elbląg Al. Tysiąclecia (OPGIK)	101	500	0,8	1,1	00:02	00:03	08:03	-	09:33	-	11:03	-	18:33	-
Elbląg Warszawska (Żuławska)	41/42	500	0,5	1,9	00:01	00:05	08:05	09:45	09:35	11:15	11:05	12:45	18:35	20:15
Elbląg, Warszawska (Ciach)	45/26	m. Elbląg	2,2	2,4	00:03	00:06	08:06	09:44	09:36	11:14	11:06	12:44	18:36	20:14
Raczki Elbląskie I	06/39	1121N	0,7	4,6	00:01	00:09	08:09	09:41	09:39	11:11	11:09	12:41	18:39	20:11
Raczki Elbląskie PK	02/43	1121N	1,0	5,3	00:02	00:10	08:10	09:40	09:40	11:10	11:10	12:40	18:40	20:10
Raczki Elbląskie	04/41	1121N	1,0	6,3	00:02	00:12	08:12	09:38	09:42	11:08	11:12	12:38	18:42	20:08
Raczki Elbląskie II	08/37	1121N	1,2	7,3	00:02	00:14	08:14	09:36	09:44	11:06	11:14	12:36	18:44	20:06
Tropy Elbląskie	14/31	1121N	0,7	8,5	00:01	00:16	08:16	09:34	09:46	11:04	11:16	12:34	18:46	20:04
Tropy Elbląskie II	18/27	1121N	0,8	9,2	00:02	00:17	08:17	09:33	09:47	11:03	11:17	12:33	18:47	20:03
Żurawiec II	22/23	1121N	1,2	10,0	00:02	00:19	08:19	09:31	09:49	11:01	11:19	12:31	18:49	20:01
Żurawiec	20/25	1121N	1,3	11,2	00:02	00:21	08:21	09:29	09:51	10:59	11:21	12:29	18:51	19:59
Żurawiec skrzyżowanie	24/21	1121N	1,2	12,5	00:02	00:23	08:23	09:27	09:53	10:57	11:23	12:27	18:53	19:57
Krzewsk	28/17	1121N	1,3	13,7	00:02	00:25	08:25	09:25	09:55	10:55	11:25	12:25	18:55	19:55
Krzewsk II	32/13	1121N	2,2	15,0	00:03	00:27	08:27	09:23	09:57	10:53	11:27	12:23	18:57	19:53
Wiśniewo	32/15	1119N	0,6	17,2	00:01	00:30	08:30	09:20	10:00	10:50	11:30	12:20	19:00	19:50
Wiśniewo II	30/17	1119N	1,5	17,8	00:02	00:31	08:31	09:19	10:01	10:49	11:31	12:19	19:01	19:49
Balewo	22/13	1126N	0,9	19,3	00:02	00:33	08:33	09:17	10:03	10:47	11:33	12:17	19:03	19:47
Markusy (UG)	20/15	1126N	1,7	20,2	00:02	00:35	08:35	09:15	10:05	10:45	11:35	12:15	19:05	19:45
Zwierzeńskie Pole	14/21	1126N	1,2	21,9	00:02	00:37	08:37	09:13	10:07	10:43	11:37	12:13	19:07	19:43
Zwierzno (skrzyżowanie)	12/23	1126N	2,0	23,1	00:03	00:39	08:39	09:11	10:09	10:41	11:39	12:11	19:09	19:41
Kępnowo III	40/19	1103N	0,7	25,1	00:01	00:42	08:42	09:08	10:12	10:38	11:42	12:08	19:12	19:38
Kępnowo IV skrzyżowanie	42/17	1103N	1,3	25,8	00:02	00:43	08:43	09:07	10:13	10:37	11:43	12:07	19:13	19:37
Kępnowo sklep	42/15	1103N	1,8	27,1	00:02	00:45	08:45	09:05	10:15	10:35	11:45	12:05	19:15	19:35
Brudzędy	46/13	1103N	1,0	28,9	00:02	00:47	08:47	09:03	10:17	10:33	11:47	12:03	19:17	19:33
Brudzędy II	50/09	1103N	1,1	29,9	00:02	00:49	08:49	09:01	10:19	10:31	11:49	12:01	19:19	19:31
Stare Dolno	52/07	1103N	3,3	31,0	00:04	00:51	08:51	08:59	10:21	10:29	11:51	11:59	19:21	19:29
Święty Gaj	10/05	1128N		34,3		00:55	08:55	08:55	10:25	10:25	11:55	11:55	19:25	19:25

E - kursuje od poniedziałku do soboty oprócz świąt

Rozkład jazdy zatwierdzono w dniu 29.12.2023 r.

Rozkład jazdy ważny od dnia 01.01.2024 r. do dnia 31.12.2024 r.

Rozkład jazdy stanowi załącznik do Zaświadczenia Nr 169 na wykonywanie publicznego transportu zbiorowego

Organizator:

STAROSTA ELBLĄSKI
ul. Saperów 14A, 82-300 Elbląg



Z up. STAROSTY
Bielosiedle
mgr Emilia Bielaszewska
NACZELNIK
Wydziału Komunikacji i Transportu

Operator: Przedsiębiorstwo Komunikacji Samochodowej w Elblągu Sp. z o.o. Al. Grunwaldzka 61, 82-300 Elbląg

Nazwa linii komunikacyjnej: **Elbląg - Szopy - Jegłownik - Gronowo Elbląskie - Różany - Rozgart - Różany - Zwierzno - Kępnowo - Brudzędy - Stare Dolno - Święty Gaj**

Numer linii komunikacyjnej: **U2804170**

Oznaczenie linii komunikacyjnej: **U**

Komunikacja zwykła

Rozkład jazdy ważny od: 01.01.2024 r.

Przystanek	nr	droga	dni kursowania:				E	E
			km	nar.	czas	nar.		
Elbląg D.A.	-	dr.wew	1,1	0,0	00:03	00:00	12:30	14:13
Elbląg Al. Tysiąclecia (OPGiK)	101	500	0,8	1,1	00:02	00:03	12:33	-
Elbląg Warszawska (Żuławska)	41/42	500	0,5	1,9	00:01	00:05	12:35	14:08
Elbląg, Warszawska (Ciach)	45/26	m. Elbląg	5,3	2,4	00:05	00:06	12:36	14:07
Szopy	01/02	S22	1,6	7,7	00:02	00:11	12:41	14:02
Jegłownik	01/02	S22	0,6	9,3	00:01	00:13	12:43	14:00
Jegłownik Skrzyżowanie	18/41	1103N	0,7	9,9	00:01	00:14	12:44	13:59
Jegłownik Ośrodek Zdrowia	20/39	1103N	1,5	10,6	00:02	00:15	12:45	13:58
Jegłownik Kolonia II	22/37	1103N	2,4	12,1	00:03	00:17	12:47	13:56
Gronowo Elbląskie	24/35	1103N	1,8	14,5	00:02	00:20	12:50	13:53
Gronowo Elbl. Kolonia	26/33	1103N	1,0	16,3	00:02	00:22	12:52	13:51
Różany	28/31	1103N	1,1	17,3	00:02	00:24	12:54	13:49
Rozgart skrzyżowanie	06/07	1122N	0,9	18,4	00:02	00:26	12:56	13:47
Różany koło mostu	30/29	1103N	0,2	19,3	00:01	00:28	12:58	13:45
Zwierzno most	32/27	1103N	3,6	19,5	00:02	00:29	12:59	13:44
Zwierzno (skrzyżowanie)	12/23	1126N	2,0	23,1	00:03	00:31	13:01	13:42
Kępnowo III	40/19	1103N	0,7	25,1	00:01	00:34	13:04	13:39
Kępnowo IV skrzyżowanie	42/17	1103N	1,3	25,8	00:02	00:35	13:05	13:38
Kępnowo sklep	42/15	1103N	1,8	27,1	00:02	00:37	13:07	13:36
Brudzędy	46/13	1103N	1,0	28,9	00:02	00:39	13:09	13:34
Brudzędy II	50/09	1103N	1,1	29,9	00:02	00:41	13:11	13:32
Stare Dolno	52/07	1103N	3,3	31,0	00:04	00:43	13:13	13:30
Święty Gaj	10/05	1128N		34,3		00:47	13:17	13:26

E - kursuje od poniedziałku do soboty oprócz świąt

Rozkład jazdy zatwierdzono w dniu 29.12.2023 r.

Rozkład jazdy ważny od dnia 01.01.2024 r. do dnia 31.12.2024 r.

Rozkład jazdy stanowi załącznik do Zaświadczenia Nr 170 na wykonywanie publicznego transportu zbiorowego

Organizator:

STAROSTA ELBLĄSKI
ul. Saperów 14A, 82-300 Elbląg



Z up. STAROSTY
Bielonka
mgr Emilia Bielaszewska
NACZELNIK
Wydziału Komunikacji i Transportu

Operator: Przedsiębiorstwo Komunikacji Samochodowej w Elblągu Sp. z o.o. Al. Grunwaldzka 61, 82-300 Elbląg

Nazwa linii komunikacyjnej: **Elbląg - Raczki Elbląskie - Tropy Elbląskie - Żurawiec - Krzewsk -
Balewo - Markusy - Wiśniewo - Dzierzgonka - Nowe Dolno - Stankowo**

Numer linii komunikacyjnej: **U2804171**

Oznaczenie linii komunikacyjnej: **U**

Komunikacja zwykła

Rozkład jazdy ważny od: 01.01.2024 r.

Przystanek	nr	droga	dni kursowania:				E	E	E	E
			km	nar.	czas	nar.	tam	powrót	tam	powrót
Elbląg D.A.		dr.wew	1,1	0,0	00:03	00:00	06:45	08:14	13:00	14:44
Elbląg Al. Tysiąclecia (OPGiK)	101	500	0,8	1,1	00:02	00:03	06:48	-	13:03	-
Elbląg Warszawska (Żuławska)	41/42	500	0,5	1,9	00:01	00:05	06:50	08:09	13:05	14:39
Elbląg, Warszawska (Ciach)	45/46	500	2,2	2,4	00:03	00:06	06:51	08:08	13:06	14:38
Raczki Elbląskie I	06/39	1121N	0,7	4,6	00:01	00:09	06:54	08:05	13:09	14:35
Raczki Elbląskie PK	02/43	1121N	1,0	5,3	00:02	00:10	06:55	08:04	13:10	14:34
Raczki Elbląskie	04/41	1121N	1,0	6,3	00:02	00:12	06:57	08:02	13:12	14:32
Raczki Elbląskie II	08/37	1121N	1,2	7,3	00:02	00:14	06:59	08:00	13:14	14:30
Tropy Elbląskie	14/31	1121N	0,7	8,5	00:01	00:16	07:01	07:58	13:16	14:28
Tropy Elbląskie II	18/27	1121N	0,8	9,2	00:02	00:17	07:02	07:57	13:17	14:27
Żurawiec II	22/23	1121N	1,2	10,0	00:02	00:19	07:04	07:55	13:19	14:25
Żurawiec	20/25	1121N	1,3	11,2	00:02	00:21	07:06	07:53	13:21	14:23
Żurawiec skrzyżowanie	24/21	1121N	1,2	12,5	00:02	00:23	07:08	07:51	13:23	14:21
Krzewsk	28/17	1121N	1,3	13,7	00:02	00:25	07:10	07:49	13:25	14:19
Krzewsk II	32/13	1121N	2,2	15,0	00:03	00:27	07:12	07:47	13:27	14:17
Balewo	24/23	1119N	0,9	17,2	00:01	00:30	07:15	07:44	13:30	14:14
Markusy (UG)	20/15	1126N	2,4	18,1	00:05	00:31	07:16	07:43	13:31	14:13
Wiśniewo	28/19	1119N	1,1	20,5	00:02	00:36	07:21	07:38	13:36	14:08
Dzierzgonka	34/13	1119N	0,5	21,6	00:01	00:38	07:23	07:36	13:38	14:06
Nowe Dolno	36/11	1119N	1,6	22,1	00:02	00:39	07:24	07:35	13:39	14:05
Nowe Dolno II	38/09	1119N	0,8	23,7	00:01	00:41	07:26	07:33	13:41	14:03
Stankowo II	42/05	1119N	1,5	24,5	00:02	00:42	07:27	07:32	13:42	14:02
Stankowo	40/07	1119N		26,0		00:44	07:29	07:30	13:44	14:00

E - kursuje od poniedziałku do soboty oprócz świąt

Rozkład jazdy zatwierdzono w dniu 29.12.2023 r.

Rozkład jazdy ważny od dnia 01.01.2024 r. do dnia 31.12.2024 r.

Rozkład jazdy stanowi załącznik do Zaświadczenia Nr 171 na wykonywanie publicznego transportu zbiorowego

Organizator:

STAROSTA ELBLĄSKI
ul. Saperów 14A, 82-300 Elbląg



Z up. STAROSTY:
Bielonoda
mgr Emilia Bieluszewska
NACZELNIK
Wydziału Komunikacji i Transportu

Operator: EVELI Sp. z o. o., ul. Browarna 51/6, 82-300 Elbląg

Nazwa linii komunikacyjnej: Elbląg, Dworzec (pętla) - Raczki Elbląskie - Markusy - Elbląg, Dworzec (pętla)

Numer linii komunikacyjnej: **U2804172**

Oznaczenie linii komunikacyjnej: **U**

Komunikacja zwykła

Rozkład jazdy ważny od: 17.01.2024 r.

przystanki	nr	droga	km	km nar.	czas	czas nar.	D tam	D powrót
Elbląg, Dworzec (pętla)	278	M	0,0	0,0	0:00	0:00	8:30	13:26
Raczki Elbląskie	41/04	P	5,6	5,6	0:07	0:07	8:37	13:19
Tropy Elbląskie	31/14	P	3,0	8,6	0:05	0:12	8:42	13:14
Żurawiec	25/20	p	2,8	11,4	0:04	0:16	8:46	13:10
Węgle Żukowo	03/10	p	4,3	15,7	0:06	0:22	8:52	13:05
Jurandowo	08/05	P	1,1	16,8	0:02	0:24	8:54	13:03
Krzewsk	17/28	P	5,8	22,6	0:06	0:30	9:00	12:56
Markusy	03/06	p	3,3	25,9	0:05	0:35	9:05	12:51
Jezioro	35/12	P	2,4	28,3	0:04	0:39	9:09	12:47
Gajewiec	41/06	P	4,7	33,0	0:06	0:45	9:15	12:41
Karczowiska Góme	45/02	P/K	2,0	35,0	0:03	0:48	9:18	12:38
Elbląg, Dworzec (pętla)	278	M	6,2	41,2	0:08	0:56	09:26	12:30

D - kursuje od poniedziałku do piątku, oprócz świąt

Rozkład jazdy zatwierdzono w dniu 17.01.2024 r.

Rozkład jazdy ważny od dnia 17.01.2024 r. do dnia 31.12.2024 r.

Rozkład jazdy stanowi załącznik do Zaświadczenia Nr 172/1 na wykonywanie publicznego transportu zbiorowego

Organizator:

STAROSTA ELBLĄSKI
ul. Ciepła 14A, 82-300 ELBLĄG



o - odjazd

p - przyjazd

P - przystanek przy drodze powiatowej

M - przystanek przy drodze na terenie miasta Elbląga

Z up. STAROSTY
Bielaszkowska
mgr Emilia Bielaszewska
NACZELNIK
Wydziału Komunikacji i Transportu

Operator: Przedsiębiorstwo Komunikacji Samochodowej w Elblągu Sp. z o.o. Al. Grunwaldzka 61, 82-300 Elbląg

Nazwa linii komunikacyjnej: Elbląg – Karczowska Górze – Gajewiec – Jasionno – Zwierzno – Stalewo
Numer linii komunikacyjnej: U2804173
Oznaczenie linii komunikacyjnej: U
Komunikacja zwykła

Rozkład jazdy ważny od: 1.01.2024 r.

Przystanek	nr	droga	dni kursowania:				E		E		E		E	
			km	nar.	czas	nar.	tam	powrót	tam	powrót	tam	powrót	tam	powrót
Elbląg D.A.	-	dr.wew	1,1	0,0	00:03	00:00	06:20	07:38	07:40	08:58	10:30	11:48		
Elbląg Al. Tysiąclecia (OPGiK)	101	500	0,8	1,1	00:02	00:03	06:23	07:35	07:43	08:55	10:33	11:45		
Elbląg Warszawska (Żuławska)	41/42	500	2,6	1,9	00:04	00:05	06:25	07:33	07:45	08:53	10:35	11:43		
Karczowska Górze	01/02	DK22	2,3	4,5	00:03	00:09	06:29	07:29	07:49	08:49	10:39	11:39		
Karczowska Górze	02/45	1119N	1,2	6,8	00:02	00:12	06:32	07:26	07:52	08:46	10:42	11:36		
Karczowska Górze Kolonia	04/43	1119N	1,1	8,0	00:02	00:14	06:34	07:24	07:54	08:44	10:44	11:34		
Gajewiec	06/41	1119N	0,9	9,1	00:01	00:16	06:36	07:22	07:56	08:42	10:46	11:32		
Gajewiec II	08/39	1119N	0,8	10,0	00:01	00:17	06:37	07:21	07:57	08:41	10:47	11:31		
Jasionno skrzyżowanie	10/37	1119N	1,7	10,8	00:01	00:18	06:38	07:20	07:58	08:40	10:48	11:30		
Jasionno	08/01	1120N	3,5	12,5	00:03	00:19	06:39	07:19	07:59	08:39	10:49	11:29		
Gronowo Elbląskie	24/35	1103N	1,6	16,0	00:02	00:22	06:42	07:16	08:02	08:36	10:52	11:26		
Gronowo Elbl. Kolonia	26/33	1103N	1,0	17,6	00:02	00:24	06:44	07:14	08:04	08:34	10:54	11:24		
Różany	28/31	1103N	1,0	18,6	00:02	00:26	06:46	07:12	08:06	08:32	10:56	11:22		
Rozgart skrzyżowanie	06/07	1122N	1,0	19,6	00:01	00:28	06:48	07:10	08:08	08:30	10:58	11:20		
Różany koło mostu	30/29	1103N	0,4	20,6	00:01	00:29	06:49	07:09	08:09	08:29	10:59	11:19		
Zwierzno most	32/27	1103N	1,5	21,0	00:02	00:30	06:50	07:08	08:10	08:28	11:00	11:18		
Zwierzno (skrzyżowanie)	12/23	1126N	1,6	22,5	00:02	00:32	06:52	07:06	08:12	08:26	11:02	11:16		
Zwierzno cmentarz	08/27	1126N	1,4	24,1	00:01	00:34	06:54	07:04	08:14	08:24	11:04	11:14		
Złotnica	04/31	1126N	2,0	25,5	00:03	00:35	06:55	07:03	08:15	08:23	11:05	11:13		
Stalewo	02/33	1126N		27,5		00:38	06:58	07:00	08:18	08:20	11:08	11:10		

E -kursuje od poniedziałku do soboty oprócz świąt

Rozkład jazdy zatwierdzono w dniu 29.12.2023 r.

Rozkład jazdy ważny od dnia 01.01.2024 r. do dnia 31.12.2024 r.

Rozkład jazdy stanowi załącznik do Zaświadczenia Nr 173 na wykonywanie publicznego transportu zbiorowego

Organizator:

STAROSTA ELBLĄSKI
ul. Saperów 14A, 82-300 Elbląg



Z up. STAROSTY
Bidonda
mgr Emilia Bielszewska
NACZELNIK
Wydziału Komunikacji i Transportu

Operator: Przedsiębiorstwo Komunikacji Samochodowej w Elblągu Sp. z o.o. Al. Grunwaldzka 61, 82-300 Elbląg

Nazwa linii komunikacyjnej: Elbląg – Karczowska Górne – Gajewiec – Jasionno – Gronowo Elbląskie
Numer linii komunikacyjnej: U2804174
Oznaczenie linii komunikacyjnej: U
Komunikacja zwykła

Rozkład jazdy ważny od: 01.01.2024 r.

Przystanek	nr	droga	km	nar.	czas	nar.	E	E
							tam	powrót
Elbląg D.A.	-	dr.wew	1,1	0,0	00:03	00:00	12:00	12:47
Elbląg Al. Tysiąclecia (OPGiK)	101	500	0,8	1,1	00:02	00:03	12:03	12:44
Elbląg Warszawska (Żuławska)	41/42	500	2,6	1,9	00:04	00:05	12:05	12:42
Karczowska Górne	01/02	DK22	2,3	4,5	00:03	00:09	12:09	12:38
Karczowska Górne	02/45	1119N	1,2	6,8	00:02	00:12	12:12	12:35
Karczowska Górne Kolonia	04/43	1119N	1,1	8,0	00:02	00:14	12:14	12:33
Gajewiec	06/41	1119N	0,9	9,1	00:01	00:16	12:16	12:31
Gajewiec II	08/39	1119N	0,8	10,0	00:01	00:17	12:17	12:30
Jasionno skrzyżowanie	10/37	1119N	1,7	10,8	00:01	00:18	12:18	12:29
Jasionno	08 /01	1120N	3,5	12,5	00:03	00:19	12:19	12:28
Gronowo Elbląskie	24/35	1103N		16,0		00:22	12:22	12:25

E -kursuje od poniedziałku do soboty oprócz świąt

Rozkład jazdy zatwierdzono w dniu 29.12.2023 r

Rozkład jazdy ważny od dnia 01.01.2024 r. do dnia 31.12.2024 r.

Rozkład jazdy stanowi załącznik do Zaświadczenia Nr 174 na wykonywanie publicznego transportu zbiorowego

Organizator:

STAROSTA ELBLĄSKI

ul. Saperów 14A, 82-300 Elbląg



Z up. STAROSTY
Bielonide
mgr Emilia Bielaszewska
NACZELNIK
Wydziału Komunikacji i Transportu

Operator: EVELI Sp. z o. o., ul. Browarna 51/6, 82-300 Elbląg

Nazwa linii komunikacyjnej: ELBLĄG - DWORZEC (PĘTLA) - NOWY DWÓR ELBLĄSKI PRZECZ JEGŁOWNIK

Numer linii komunikacyjnej: U2804175

Oznaczenie linii komunikacyjnej: U

Komunikacja zwykła

Rozkład jazdy ważny od: 17.01.2024 r.

przystanki	nr	droga	km	km nar.	czas nar.	czas nar.	E #	D
Elbląg, Dworzec (pętla)	278	M o	0,0	0,0	0:00	0:00	6:45	15:20
Elbląg, Al. Tysiąclecia (Wieżowce)	100	W	1,3	1,3	0:02	0:02	6:47	15:22
Karczowska Góra	02	DK22	3,3	4,6	0:06	0:08	6:53	15:28
Szopy	02	DK22	2,8	7,4	0:03	0:11	6:56	15:31
Wikrowo	2	DK22	0,5	7,9	0:01	0:12	6:57	15:32
Jegłownik	01	DK22	2,0	9,9	0:02	0:14	6:59	15:34
Nogat	04	P	1,9	11,8	0:02	0:16	7:01	15:36
Kopanka Pierwsza	02	P	1,6	13,4	0:02	0:18	7:03	15:38
Nowy Dwór Elbląski	02	DK22 p	2,7	16,1	0:02	0:20	7:05	15:40

E - kursuje od poniedziałku do soboty, oprócz świąt

- kursuje 24 XII i 31 XII

D - kursuje od poniedziałku do piątku, oprócz świąt

Rozkład jazdy zatwierdzono w dniu 17.01.2024 r.

Rozkład jazdy ważny od dnia 17.01.2024 r. do dnia 31.12.2024 r.

Rozkład jazdy stanowi załącznik do Zaświadczenia Nr 175/1 na wykonywanie publicznego transportu zbiorowego

Organizator:



Starostwo Powiatowe Elbląg
ul. Piłsudskiego 12, 82-300 Elbląg

o - odjazd

p - przyjazd

P - przystanek przy drodze powiatowej

M - przystanek przy drodze na terenie miasta Elbląga

DK - przystanek przy drodze krajowej

przystanki	nr	droga	km	km nar.	czas nar.	czas nar.	E #	D
Nowy Dwór Elbląski	01	DK22 o	0,0	0,0	0:00	0:00	7:05	15:40
Nogat	01	P	1,1	1,1	0:01	0:01	7:06	15:41
Kopanka Pierwsza	03	P	1,6	2,7	0:02	0:03	7:08	15:43
Jegłownik	02	DK22	2,6	5,3	0:03	0:06	7:11	15:46
Jegłownik	04	DK22	0,9	6,2	0:01	0:07	7:12	15:47
Wikrowo	.01	DK22	2,0	8,2	0:03	0:10	7:15	15:50
Szopy	01	DK22	0,5	8,7	0:01	0:11	7:16	15:51
Karczowska Góra	01	DK22	2,8	11,5	0:03	0:14	7:19	15:54
Elbląg, Al. Tysiąclecia (OPGK)	101	W	3,3	14,8	0:06	0:20	7:25	16:00
Elbląg, Dworzec (pętla)	278	M p	1,3	16,1	0:05	0:25	7:30	16:05

Z UP. STAROSTA
mgr Emilia Bielaszewska
NA CZELNIK
Wydziału Komunikacji i Transportu

Operator: Przedsiębiorstwo Komunikacji Samochodowej w Elblągu Sp. z o.o. Al. Grunwaldzka 61, 82-300 Elbląg

Nazwa linii komunikacyjnej:

Pasłęk - Krosno - Nowe Kusy - Sokółka - Jelonki - Marwica - Wysoka - Rychliki - Rejsyty

Numer linii komunikacyjnej:

U2804176

Oznaczenie linii komunikacyjnej:

U

Komunikacja zwykła

Rozkład jazdy ważny od:

01.01.2024 r.

Przystanki	nr	droga	dni kursowania:				1, 3, 5	1, 3, 5	1, 3, 5	1, 3, 5
			km	nar.	czas	nar.	tam	powrót	tam	powrót
Pasłęk 3 maja	-	dr. gm.	0,0	0,0	00:00	00:00	8:10	9:20	13:00	14:10
Pasłęk ul. Ogrodowa	-	dr. gm.	0,3	0,3	00:01	00:01	8:11	9:19	13:01	14:09
Pasłęk D.K.	-	dr. wewn.	0,9	1,2	00:02	00:03	8:13	9:17	13:03	14:07
Pasłęk ul. Jagiełły	36P/63L	527	0,8	2,0	00:02	00:05	8:15	9:15	13:05	14:05
Pasłęk ul. Wojska Polskiego	34P/65L	527	0,7	2,7	00:01	00:06	8:16	9:14	13:06	14:04
Krosno II	32P/67L	527	2,4	5,1	00:03	00:09	8:19	9:11	13:09	14:01
Krosno	30P/69L	527	0,8	5,9	00:02	00:11	8:21	9:09	13:11	13:59
Nowe Kusy	28P/71L	527	2,2	8,1	00:03	00:14	8:24	9:06	13:14	13:56
Sokółka	26P/73L	527	1,0	9,1	00:02	00:16	8:26	9:04	13:16	13:54
Jelonki II nż	24P/75L	527	1,1	10,2	00:02	00:18	8:28	9:02	13:18	13:52
Jelonki	22P/77L	527	1,1	11,3	00:02	00:20	8:30	9:00	13:20	13:50
Marwica	20P/79L	527	1,3	12,6	00:02	00:22	8:32	8:58	13:22	13:48
Marwica Wlk.	18P/81L	527	1,1	13,7	00:02	00:24	8:34	8:56	13:24	13:46
Wysoka Skrzyż	16P/83L	527	1,0	14,7	00:02	00:26	8:36	8:54	13:26	13:44
Rychliki Kol.	14P/85L	527	1,0	15,7	00:02	00:28	8:38	8:52	13:28	13:42
Rychliki	12P/87L	527	0,9	16,6	00:02	00:30	8:40	8:50	13:30	13:40
Rejsyty	04P/01L	1187N	4,0	20,6	00:05	00:35	8:45	8:45	13:35	13:35

1 - kursuje w poniedziałki oprócz świąt

3 - kursuje w środy oprócz świąt

5 - kursuje w piątki oprócz świąt

Rozkład jazdy zatwierdzono w dniu 29.12.2023 r.

Rozkład jazdy ważny od dnia 01.01.2024 r. do dnia 31.12.2024 r.

Rozkład jazdy stanowi załącznik do Zaświadczenia Nr 176 na wykonywanie publicznego transportu zbiorowego

Organizator:

STAROSTA ELBLĄSKI
ul. Saperów 14A, 82-300 Elbląg



Z up. STAROSTY
Bieloszele
mgr Emilia Bielaszewska
NACZELNIK
Wydziału Komunikacji i Transportu

Operator: Przedsiębiorstwo Komunikacji Samochodowej w Elblągu Sp. z o.o. Al. Grunwaldzka 61, 82-300 Elbląg

Pasłęk - Krosno - Nowe Kusy - Sokółka - Jelonki - Marwica - Wysoka - Rychliki - Wysoka - Powodowo

Nazwa linii komunikacyjnej:

Numer linii komunikacyjnej: U2804177

Oznaczenie linii komunikacyjnej: U

Komunikacja zwykła

Rozkład jazdy ważny od: 01.01.2024 r.

Przystanki	nr	droga	dni kursowania:						4			
			km	nar.	czas	nar.	tam	powrót	tam	powrót	4	4
Pasłęk 3 maja	-	dr. gm.	0	0	00:00	00:00	8:00	9:20	13:00	14:20		
Pasłęk ul. Ogrodowa	-	dr. gm.	0,3	0,3	00:01	00:01	8:01	9:19	13:01	14:19		
Pasłęk D.K.	-	dr. wewn.	0,9	1,2	00:02	00:03	8:03	9:17	13:03	14:17		
Pasłęk ul. Jagiełły	36/63	527	0,8	2,0	00:02	00:05	8:05	9:15	13:05	14:15		
Pasłęk ul. Wojska Polskiego	34/65	527	0,7	2,7	00:01	00:06	8:06	9:14	13:06	14:14		
Krosno II	32/67	527	2,4	5,1	00:03	00:09	8:09	9:11	13:09	14:11		
Krosno	30/69	527	0,8	5,9	00:02	00:11	8:11	9:09	13:11	14:09		
Nowe Kusy	28/71	527	2,2	8,1	00:03	00:14	8:14	9:06	13:14	14:06		
Sokółka	26/73	527	1,0	9,1	00:02	00:16	8:16	9:04	13:16	14:04		
Jelonki II rz	24/75	527	1,1	10,2	00:02	00:18	8:18	9:02	13:18	14:02		
Jelonki	22/77	527	1,1	11,3	00:02	00:20	8:20	9:00	13:20	14:00		
Marwica	20/79	527	1,3	12,6	00:02	00:22	8:22	8:58	13:22	13:58		
Marwica Wlk.	18/81	527	1,1	13,7	00:02	00:24	8:24	8:56	13:24	13:56		
Wysoka Skrzyż	16/83	527	1,0	14,7	00:02	00:26	8:26	8:54	13:26	13:54		
Rychliki	12/87	527	1,9	16,6	00:04	00:30	8:30	8:50	13:30	13:50		
Wysoka Skrzyż	16/83	527	1,9	18,5	00:04	00:34	8:34	8:46	13:34	13:46		
Wysoka	58/01	1103N	2,6	21,1	00:03	00:37	8:37	8:43	13:37	13:43		
Powodowo	56/03	1103N	2,5	23,6	00:03	00:40	8:40	8:40	13:40	13:40		

4 - kursuje w czwartki oprócz świąt

Rozkład jazdy zatwierdzono w dniu 29.12.2023 r.

Rozkład jazdy ważny od dnia 01.01.2024 r. do dnia 31.12.2024 r.

Rozkład jazdy stanowi załącznik do Zaświadczenia Nr 177 na wykonywanie publicznego transportu zbiorowego

Organizator:



STAROSTA ELBLĄSKI

ul. Saperów 14A, 82-300 Elbląg

Z up. STAROSTY
mgr *Emilia Białaszczyńska*
NACZELNIK
Wydziału Komunikacji i Transportu

Operator: Przedsiębiorstwo Komunikacji Samochodowej w Elblągu Sp. z o.o. Al. Grunwaldzka 61, 82-300 Elbląg

Nazwa linii komunikacyjnej: **Pasłek - Nowa Wieś - Nowa Wieś Cierpkie - Rydzówka - Czarna Góra - Kąty - Śliwica**

Numer linii komunikacyjnej: **U2804178**

Oznaczenie linii komunikacyjnej: **U**

Komunikacja zwykła

Rozkład jazdy ważny od: 01.01.2024 r.

Przystanek	nr	droga	dni kursowania:				D	D
			km	nar.	czas	nar.	tam	powrót
Pasłek Kopernika PKS	-	dr.gmin	0,8	0	00:02	00:00	09:15	10:04
Pasłek Jagiełły	36/63	527	1,6	0,8	00:02	00:02	09:17	10:02
Pasłek ul. Ogrodowa	-	dr.gmin	1,8	2,4	00:03	00:04	09:19	10:00
Pasłek D.K.	-	dr.wew	3,4	4,2	00:04	00:07	09:22	09:57
Nowa Wieś	02/09	1181N	0,5	7,6	00:01	00:11	09:26	09:53
Nowa Wieś	04/07	1181N	0,8	8,1	00:02	00:12	09:27	09:52
Nowa Wieś Cierpkie (dworzec)	06/05	1181N	2	8,9	00:03	00:14	09:29	09:50
Rydzówka	08/03	1181N	1,8	10,9	00:02	00:17	09:32	09:47
Czarna Góra	10/01	1181N	1,5	12,7	00:02	00:19	09:34	09:45
Kąty	08/07	526	2,2	14,2	00:03	00:21	09:36	09:43
Śliwica	08/09	1185N		16,4		00:24	09:39	09:40

D - kursuje od poniedziałku do piątku oprócz świąt

Rozkład jazdy zatwierdzono w dniu 29.12.2023 r.

Rozkład jazdy ważny od dnia 01.01.2024 r. do dnia 31.12.2024 r.

Rozkład jazdy stanowi załącznik do Zaświadczenia Nr 178 na wykonywanie publicznego transportu zbiorowego

Organizator:

STAROSTA EBLĄSKI
ul. Saperów 14A, 82-300 Elbląg



Z up. STAROSTY
Bidłowska
mgr Emilia Bidłowska
NACZELNIK
Wydziału Komunikacji i Transportu

Operator: Przedsiębiorstwo Komunikacji Samochodowej w Elblągu Sp. z o.o. Al. Grunwaldzka 61, 82-300 Elbląg

Nazwa linii komunikacyjnej: **Pasłek - Majki - Zielonka Pasłęcka - Marzewo - Dargowo - Drulity - Lepno**
Numer linii komunikacyjnej: **U2804179**
Oznaczenie linii komunikacyjnej: **U**
Komunikacja zwykła

Rozkład jazdy ważny od: 01.01.2024 r.

Przystanek	nr	droga	dni kursowania:				D	D	D	D
			km	nar.	czas	nar.	tam	powrót	tam	powrót
Pasłek Kopernika PKS	-	dr.gmin	0,8	0	00:02	00:00	09:10	10:10	13:00	14:00
Pasłek Jagiełły	36/63	527	1,6	0,8	00:02	00:02	09:12	10:08	13:02	13:58
Pasłek ul. Ogrodowa	-	dr.gmin	1,8	2,4	00:03	00:04	09:14	10:06	13:04	13:56
Pasłek D.K.	-	dr.wew	3,9	4,2	00:04	00:07	09:17	10:03	13:07	13:53
Majki	04/09	1991N	3,9	8,1	00:04	00:11	09:21	09:59	13:11	13:49
Zielonka Pasłęcka	06/07	1991N	1,1	12	00:02	00:15	09:25	09:55	13:15	13:45
Zielonka Pasłęcka - Kolonia	08/05	1991N	1,3	13,1	00:02	00:17	09:27	09:53	13:17	13:43
Marzewo Kolonia	10/03	1991N	1,1	14,4	00:02	00:19	09:29	09:51	13:19	13:41
Marzewo	12/01	1991N	1,6	15,5	00:02	00:21	09:31	09:49	13:21	13:39
Dargowo	04/01	1179N	2,2	17,1	00:03	00:23	09:33	09:47	13:23	13:37
Drulity	02/03	1179N	3,8	19,3	00:04	00:26	09:36	09:44	13:26	13:34
Lepno	10/05	526		23,1		00:30	09:40	09:40	13:30	13:30

D -kursuje od poniedziałku do piątku oprócz świąt

Rozkład jazdy zatwierdzono w dniu 29.12.2023 r.

Rozkład jazdy ważny od dnia 01.01.2024 r. do dnia 31.12.2024 r.

Rozkład jazdy stanowi załącznik do Zaświadczenia Nr 179 na wykonywanie publicznego transportu zbiorowego

Organizator:

STAROSTA ELBLĄSKI
ul. Saperów 14A, 82-300 Elbląg



Z up. STAROSTY
Bielomeł
mgr Emilia Bielaszewska
NACZELNIK
Wydziału Komunikacji i Transportu

Operator: Przedsiębiorstwo Komunikacji Samochodowej w Elblągu Sp. z o.o. Al. Grunwaldzka 61, 82-300 Elbląg

Nazwa linii komunikacyjnej: Bielnik Pierwszy – Radomska (Wodnik) - Elbląg, Dworzec (pętla)

Numer linii komunikacyjnej: U2804180/41

U

Oznaczenie linii komunikacyjnej:

Komunikacja zwykła

Rozkład jazdy ważny od 01.01.2024 r.

Przystanek	nr droga	tam		D														
		km	czas nar.	D	D	D	D	D	D	D	D	D	D	D	D	D	D	D
Bielnik Pierwszy	02 1108N	0,0	0,0 0:00 0:00	5:05	6:00	7:10	8:11	13:11	14:10	15:10	16:10	17:10	18:40	8:30	11:00	13:00	8:00	10:15
Bielnik Pierwszy n/ż	04 1108N	0,8	0,8 0:01 0:01	5:06	6:01	7:11	8:12	13:12	14:11	15:11	16:11	17:11	18:41	8:31	11:01	13:01	8:01	10:16
Radomska (Wodnik)	8 gm.	1,0	1,8 0:01 0:02	5:07	6:02	7:12	8:13	13:13	14:12	15:12	16:12	17:12	18:42	8:32	11:02	13:02	8:02	10:17
Radomska (Urząd Morski)	30 gm.	0,4	2,2 0:01 0:03	5:08	6:03	7:13	8:16	13:14	14:13	15:13	16:13	17:13	18:43	8:33	11:03	13:03	8:03	10:18
Radomska (przystanek)	31 gm.	0,4	2,6 0:01 0:04	5:09	6:04	7:14	8:17	13:15	14:14	15:14	16:14	17:14	18:44	8:34	11:04	13:04	8:04	10:19
Stawidłowa	33 gm.	0,6	3,2 0:01 0:05	5:10	6:05	7:15	8:18	13:16	14:15	15:15	16:15	17:15	18:45	8:35	11:05	13:05	8:05	10:20
Stawidłowa (mostek)	319 gm.	0,3	3,5 0:01 0:06	5:11	6:06	7:16	8:19	13:17	14:16	15:16	16:16	17:16	18:46	8:36	11:06	13:06	8:06	10:21
Warszawska (Elsin)	39 gm.	0,7	4,2 0:03 0:09	5:14	6:09	7:19	8:22	13:20	14:19	15:19	16:19	17:19	18:49	8:39	11:09	13:09	8:09	10:24
Al. Tysiąclecia (OPGiK)	101 500	0,7	4,9 0:02 0:11	5:16	6:11	7:21	8:24	13:22	14:21	15:21	16:21	17:21	18:51	8:41	11:11	13:11	8:11	10:26
Grunwaldzka (ELZAM)	159 500	0,7	5,6 0:02 0:13	5:18	6:13	7:23	8:26	13:24	14:23	15:23	16:23	17:23	18:53	8:43	11:13	13:13	8:13	10:28
Elbląg, Dworzec (pętla)	277 gm.	P	0,6 6,2 0:02 0:15	5:20	6:15	7:25	8:28	13:26	14:25	15:25	16:25	17:25	18:55	8:45	11:15	13:15	8:15	10:30

Przystanek	nr droga	powrót		D														
		km	czas nar.	D	D	D	D	D	D	D	D	D	D	D	D	D	D	D
Elbląg, Dworzec (pętla)	278 gm.	0,0	0,0 0:00 0:00	4:45	5:35	6:50	7:50	12:50	13:50	14:45	15:45	16:45	18:15	8:10	10:40	12:40	7:40	9:55
Grunwaldzka (ELZAM)	158 500	0,6	0,6 0:02 0:02	4:47	5:37	6:52	7:52	12:52	13:52	14:47	15:47	16:47	18:17	8:12	10:42	12:42	7:42	9:57
Al. Tysiąclecia (wieżowiec)	100 500	0,7	1,3 0:02 0:04	4:49	5:39	6:54	7:54	12:54	13:54	14:49	15:49	16:49	18:19	8:14	10:44	12:44	7:44	9:59
Warszawska (Elsin)	40 gm.	0,7	2,0 0:03 0:07	4:52	5:42	6:57	7:57	12:57	13:57	14:52	15:52	16:52	18:22	8:17	10:47	12:47	7:47	10:02
Warszawska (Orla)	38 gm.	0,7	2,7 0:02 0:09	4:54	5:44	6:59	7:59	12:59	13:59	14:54	15:54	16:54	18:24	8:19	10:49	12:49	7:49	10:04
Stawidłowa	34 gm.	0,3	3,0 0:01 0:10	4:55	5:45	7:00	8:00	13:00	14:00	14:55	15:55	16:55	18:25	8:20	10:50	12:50	7:50	10:05
Radomska (przystanek)	32 gm.	0,6	3,6 0:01 0:11	4:56	5:46	7:01	8:01	13:01	14:01	14:56	15:56	16:56	18:26	8:21	10:51	12:51	7:51	10:06
Radomska (Urząd Morski)	29 gm.	0,4	4,0 0:01 0:12	4:57	5:47	7:02	8:02	13:02	14:02	14:57	15:57	16:57	18:27	8:22	10:52	12:52	7:52	10:07
Radomska (Wodnik)	7 gm.	0,4	4,4 0:01 0:13	4:58	5:48	7:03	8:03	13:03	14:03	14:58	15:58	16:58	18:28	8:23	10:53	12:53	7:53	10:08
Bielnik Pierwszy n/ż	01 1108N	1,0	5,4 0:01 0:14	4:59	5:49	7:04	8:04	13:04	14:04	14:59	15:59	16:59	18:29	8:24	10:54	12:54	7:54	10:09
Bielnik Pierwszy	03 1108N	P	0,8 6,2 0:01 0:15	5:00	5:50	7:05	8:05	13:05	14:05	15:00	16:00	17:00	18:30	8:25	10:55	12:55	7:55	10:10

D - kursuje od poniedziałku do piątku, oprócz świąt

6 - kursuje w soboty, oprócz świąt

7 - kursuje w niedziele, oprócz świąt

Rozkład jazdy zatwierdzono w dniu 29.12.2023 r.

Rozkład jazdy ważny od dnia 01.01.2024 r. do dnia 31.12.2024 r.

Rozkład jazdy stanowi załącznik do Zaświadczenia Nr 180 na wykonywanie publicznego transportu zbiorowego

Organizator:

STAROSTA ELBLĄSKI
ul. Sapieży 14A, 82-300 Elbląg

o - odjazd
p - przyjazd

Z UP. STAROSTY
Dziękuję
mgr Emilia Bielaszewska
NACZELNIK
Wydziału Komunikacji i Transportu

Operator: Przedsiębiorstwo Komunikacji Samochodowej w Elblągu Sp. z o.o. Al. Grunwaldzka 61, 82-300 Elbląg

Elbląg Dworzec (petla) - Nowina - Przemark - Sierpin

U2804181/42A

U

Nazwa linii komunikacyjnej:

Numer linii komunikacyjnej:

Oznaczenie linii komunikacyjnej:

Komunikacja zwykła

Rozkład jazdy ważny od 01.01.2024 r.

Przystanek	nr droga	tam		powrót		D	D	D	D	D	D	6
		km	czas	km	czas							
Elbląg Dworzec (petla)	278 gm.	0,0	0,0	0,00	0:00	5:35	6:28	7:35	8:40	9:55	10:10	10:21
Grunwaldzka (McDonald's)	161 500	0,6	0,6	0:02	0:02	5:37	6:30	7:37	8:42	9:57	10:12	10:23
Grunwaldzka (lecznica)	225 gm.	2,3	2,9	0:05	0:07	5:42	6:35	7:42	8:47	10:02	10:17	10:28
Grunwaldzka (RDF)	257 gm.	0,6	3,5	0:02	0:09	5:44	6:37	7:44	8:49	10:04	10:19	10:30
Gronowo Górne szkoła	02 1139N	0,6	4,1	0:01	0:10	5:45	6:38	7:45	8:50	10:05	10:20	10:31
Gronowo Górne - Opalowa (DRE)	01 1137N	0,3	4,4	0:01	0:11	5:46	6:39	7:46	8:51	10:06	10:21	10:32
Gronowo Górne - Czechowo	03 1137N	0,9	5,7	0:02	0:14	5:49	6:42	7:49	8:54	10:09	10:24	10:35
Nowina - sklep	07 1137N	0,4	6,1	0:01	0:15	5:50	6:43	7:50	8:55	10:10	10:25	10:36
Nowina III	5 1137N	0,4	7,0	0:01	0:17	5:52	6:45	7:52	8:57	10:12	10:27	10:38
Nowina (kolo posesji nr 70)	11 1137N	0,3	7,3	0:01	0:18	5:53	6:46	7:53	8:58	10:13	10:28	10:39
Przemark (kolo posesji nr 1AA-4H)	13 1137N	0,5	7,8	0:01	0:19	5:54	6:47	7:54	8:59	10:14	10:29	10:40
Przemark NŻ	15 1137N	1,0	8,8	0:01	0:20	5:55	6:48	7:55	9:00	10:15	10:30	10:41
Przemark	17 1137N	0,5	9,3	0:01	0:21	5:56	6:49	7:56	9:01	10:16	10:31	10:42
Przemark Osiedle	11 1140N	0,7	10,0	0:02	0:23	5:58	6:51	7:58	9:03	10:18	10:33	10:44
Sierpin (kolo posesji nr 42H)	13 1140N	0,8	10,8	0:01	0:24	5:59	6:52	7:59	9:04	10:19	10:34	10:45
Sierpin	06 1140N p	0,7	11,5	0:02	0:26	6:01	6:54	8:01	9:06	10:21	10:36	10:47

Przystanek	nr droga	tam		powrót		D	D	D	D	D	D	6
		km	czas	km	czas							
Sierpin	6 1140N	0,0	0,0	0:00	0:00	13:12	14:22	15:57	16:57	18:07	19:07	20:07
Sierpin (kolo posesji nr 42H)	4 1140N	0,7	0,7	0:01	0:01	13:13	14:23	15:58	16:58	18:08	19:08	20:08
Przemark Osiedle	8 1140N	0,8	1,5	0:01	0:02	13:14	14:24	15:59	16:59	18:09	19:09	20:09
Przemark	02 1137N	0,7	2,2	0:02	0:04	13:16	14:26	16:01	17:01	18:11	19:11	20:11
Przemark nŻ	04 1137N	0,5	2,7	0:01	0:05	13:17	14:27	16:02	17:02	18:12	19:12	20:12
Przemark (kolo posesji nr 1AA-4H)	6 1137N	1,0	3,7	0:01	0:06	13:18	14:28	16:03	17:03	18:13	19:13	20:13
Nowina (kolo posesji nr 70)	8 1137N	0,5	4,2	0:01	0:07	13:19	14:29	16:04	17:04	18:14	19:14	20:14
Nowina III	14 1137N	0,3	4,5	0:01	0:08	13:20	14:30	16:05	17:05	18:15	19:15	20:15
Nowina	10 1137N	0,4	4,9	0:01	0:09	13:21	14:31	16:06	17:06	18:16	19:16	20:16
Nowina - sklep	12 1137N	0,5	5,4	0:02	0:11	13:23	14:33	16:08	17:08	18:18	19:18	20:18
Gronowo Górne - Czechowo	16 1137N	0,4	5,8	0:01	0:12	13:24	14:34	16:09	17:09	18:19	19:19	20:19
Gronowo Górne - Opalowa (DRE)	18 1137N	0,9	6,7	0:01	0:13	13:25	14:35	16:10	17:10	18:20	19:20	20:20
Gronowo Górne skrzyżowanie	05 1139N	0,4	7,1	0:02	0:15	13:27	14:37	16:12	17:12	18:22	19:22	20:22
Gronowo Górne szkoła	07 1139N	0,3	7,4	0:02	0:17	13:29	14:39	16:14	17:14	18:24	19:24	20:24
Grunwaldzka (RDF)	224 gm.	0,6	8,0	0:01	0:18	13:30	14:40	16:15	17:15	18:25	19:25	20:25
Grunwaldzka (lecznica)	202 gm.	0,6	8,6	0:01	0:19	13:31	14:41	16:16	17:16	18:26	19:26	20:26
Grunwaldzka (hotele)	160 500	2,3	10,9	0:05	0:24	13:36	14:46	16:21	17:21	18:31	19:31	20:31
Elbląg Dworzec (petla)	277 gm.	0,6	11,5	0:01	0:26	13:37	14:47	16:22	17:22	18:32	19:32	20:32

D - kursuje od poniedziałku do piątku, oprócz świąt

6 - kursuje w soboty, oprócz świąt

Rozkład jazdy zatwierdzono w dniu 29.12.2023 r.

Rozkład jazdy ważny od dnia 1.01.2024 r. do dnia 31.12.2024 r.

Rozkład jazdy stanowi załącznik do Zaświadczenia Nr 181 na wykonywanie publicznego transportu zbiorowego

Organizator:

o - odjazd

p - przyjazd



Z up. STAROSTY
mgr Emilia Bielaszewska
NACZELNIK
Wydziału Komunikacji i Transportu

Sierpin – Przewark - Osiedle (pętla) – Nowina – Gronowo Górne szkoła
 - Elbląg Dworzec (pętla)
 U2804182/42B
 U

Nazwa linii komunikacyjnej:
 Numer linii komunikacyjnej:
 Oznaczenie linii komunikacyjnej:
 Komunikacja zwykła

Rozkład jazdy ważny od 01.01.2024 r.

Przystanek	nr	droga		tam				D	D	D	D	6	6
				km	nar.	czas	nar.						
Elbląg, Dworzec (pętla)	278	gm.	o	0,0	0,0	0:00	0:00	16:30	17:40	18:40	19:40	13:25	16:55
Grunwaldzka (McDonald's)	161	500		0,6	0,6	0:02	0:02	16:32	17:42	18:42	19:42	13:27	16:57
Grunwaldzka (lecznica)	225	gm.		2,3	2,9	0:05	0:07	16:37	17:47	18:47	19:47	13:32	17:02
Grunwaldzka (RDP)	267	gm.		0,6	3,5	0:02	0:09	16:39	17:49	18:49	19:49	13:34	17:04
Gronowo Górne szkoła	02	1139N		0,6	4,1	0:01	0:10	16:40	17:50	18:50	19:50	13:35	17:05
Gronowo Górne skrzyżowanie	04	1139N		0,3	4,4	0:01	0:11	16:41	17:51	18:51	19:51	13:36	17:06
Gronowo Górne - Opalowa (DRE)	01	1137N		0,4	4,8	0:01	0:12	16:42	17:52	18:52	19:52	13:37	17:07
Gronowo Górne - Czechowo	03	1137N		0,9	5,7	0:02	0:14	16:44	17:54	18:54	19:54	13:39	17:09
Nowina - sklep	07	1137N		0,4	6,1	0:01	0:15	16:45	17:55	18:55	19:55	13:40	17:10
Nowina	09	1137N		0,5	6,6	0:01	0:16	16:46	17:56	18:56	19:56	13:41	17:11
Nowina III	5	1137N		0,4	7,0	0:01	0:17	16:47	17:57	18:57	19:57	13:42	17:12
Nowina (koło posesji nr 70)	11	1137N		0,3	7,3	0:01	0:18	16:48	17:58	18:58	19:58	13:43	17:13
Przewark (koło posesji nr 1AA-4H)	13	1137N		0,5	7,8	0:01	0:19	16:49	17:59	18:59	19:59	13:44	17:14
Przewark NŻ	15	1137N		1,0	8,8	0:01	0:20	16:50	18:00	19:00	20:00	13:45	17:15
Przewark	17	1137N		0,5	9,3	0:01	0:21	16:51	18:01	19:01	20:01	13:46	17:16
Przewark Osiedle	11	1140N		0,7	10,0	0:02	0:22	16:53	18:03	19:03	20:03	13:48	17:18
Przewark Osiedle pętla	03	gm.		0,5	10,5	0:02	0:25	16:55	18:05	19:05	20:05	13:50	17:20
Sierpin (koło posesji 42H)	13	1140N		1,3	11,8	0:01	0:26	16:56	18:06	19:06	20:06	13:51	17:21
Sierpin	6	1140N	p	0,7	12,5	0:01	0:27	16:57	18:07	19:07	20:07	13:52	17:22

Przystanek	nr	droga		tam				D	6	6
				km	nar.	czas	nar.			
Sierpin	6	1140N	o	0,0	0,0	0:00	0:00	6:00	6:10	10:20
Sierpin (koło posesji nr 42H)	4	1140N		0,7	0,7	0:01	0:01	6:01	6:11	10:21
Przewark Osiedle pętla	03	gm.		1,3	2,0	0:01	0:02	6:02	6:12	10:22
Przewark Osiedle	8	1140N		0,5	2,5	0:02	0:04	6:04	6:14	10:24
Przewark	02	1137N		0,7	3,2	0:02	0:06	6:06	6:16	10:26
Przewark n/ż	04	1137N		0,5	3,7	0:01	0:07	6:07	6:17	10:27
Przewark (koło posesji nr 1AA-4H)	6	1137N		1,0	4,7	0:01	0:08	6:08	6:18	10:28
Nowina (koło posesji nr 70)	8	1137N		0,5	5,2	0:01	0:09	6:09	6:19	10:29
Nowina III	14	1137N		0,3	5,5	0:01	0:10	6:10	6:20	10:30
Nowina	10	1137N		0,4	5,9	0:01	0:11	6:11	6:21	10:31
Nowina - sklep	12	1137N		0,5	6,4	0:02	0:13	6:13	6:23	10:33
Gronowo Górne - Czechowo	16	1137N		0,4	6,8	0:01	0:14	6:14	6:24	10:34
Gronowo Górne - Opalowa (DRE)	18	1137N		0,9	7,7	0:01	0:15	6:15	6:25	10:35
Gronowo Górne skrzyżowanie	05	1139N		0,4	8,1	0:02	0:17	6:17	6:27	10:37
Gronowo Górne szkoła	07	1139N		0,3	8,4	0:02	0:18	6:19	6:29	10:39
Grunwaldzka (RDP)	224	gm.		0,6	9,0	0:01	0:20	6:20	6:30	10:40
Grunwaldzka (lecznica)	202	gm.		0,6	9,6	0:01	0:21	6:21	6:31	10:41
Grunwaldzka (hotel)	160	500		2,3	11,9	0:05	0:26	6:26	6:36	10:46
Elbląg, Dworzec (pętla)	277	gm.	p	0,6	12,5	0:01	0:27	6:27	6:37	10:47

D - kursuje od poniedziałku do piątku, oprócz świąt

6 - kursuje w soboty, oprócz świąt

Rozkład jazdy zatwierdzono w dniu 29.12.2023 r.

Rozkład jazdy ważny od dnia 1.01.2024 r. do dnia 31.12.2024 r.

Rozkład jazdy stanowi załącznik do Zaświadczenia Nr 182 na wykonywanie publicznego transportu zbiorowego

Organizator:

STAROSTA ELBLĄSKI
 ul. Saperów 14A, 82-300 ELBLĄG



o - odjazd
 p - przyjazd

3 up. STAROSTY
Bielonide
 mgr Emilia Bielaszewska
 NACZELNIK
 Wydziału Komunikacji i Transportu

Elbląg Dworzec (pętla) – Rawska (szkoła) - Gronowo Górne osiedle - Nowina – Przewmark
- Przewmark- Osiedle pętla – Sierpin

Nazwa linii komunikacyjnej:

Numer linii komunikacyjnej:

Oznaczenie linii komunikacyjnej:

Komunikacja zwykła

U2804183/42C

U

Rozkład jazdy ważny od 01.01.2024 r.

Przystanek	nr	droga	tam				D	D	D	
			km	nar.	czas	nar.				
Elbląg, Dworzec (pętla) 278	278	gm.	o	0,0	0,0	0:00	0:00	12:30	13:40	15:15
Grunwaldzka (McDonald's)	161	500		0,6	0,6	0:02	0:02	12:32	13:42	15:17
Łęczycza (Wyżyna)	196	509		1,8	2,4	0:06	0:08	12:38	13:48	15:23
Łęczycza	212	509		0,6	3,0	0:01	0:09	12:39	13:49	15:24
Rawska (Dąbrowskiego)	213	gm.		0,3	3,3	0:01	0:10	12:40	13:50	15:25
Rawska (Kościół)	215	gm.		0,5	3,8	0:01	0:11	12:41	13:51	15:26
Rawska (szkoła)	219	gm.		0,4	4,2	0:01	0:12	12:42	13:52	15:27
Grunwaldzka (lecznica)	225	gm.		0,3	4,5	0:02	0:14	12:44	13:54	15:29
Grunwaldzka (RDP)	267	gm.		0,6	5,1	0:02	0:16	12:46	13:56	15:31
Gronowo Górne (sklep)	04	gm.		1,0	6,1	0:02	0:18	12:48	13:58	15:33
Gronowo Górne (osiedle)	06	gm.		0,4	6,5	0:01	0:19	12:49	13:59	15:34
Gronowo Górne (sklep)	05	gm.		0,4	6,9	0:02	0:21	12:51	14:01	15:36
Gronowo Górne szkoła	02	1139N		0,4	7,3	0:01	0:22	12:52	14:02	15:37
Gronowo Górne skrzyżowanie	04	1139N		0,3	7,6	0:01	0:23	12:53	14:03	15:38
Gronowo Górne - Opalowa (DRE)	01	1137N		0,4	8,0	0:02	0:25	12:55	14:05	15:40
Gronowo Górne - Czechowo	03	1137N		0,9	8,9	0:01	0:26	12:56	14:06	15:41
Nowina - sklep	07	1137N		0,4	9,3	0:01	0:27	12:57	14:07	15:42
Nowina	09	1137N		0,5	9,8	0:01	0:28	12:58	14:08	15:43
Nowina III	5	1137N		0,4	10,2	0:01	0:29	12:59	14:09	15:44
Nowina (koło posesji nr 70)	11	1137N		0,3	10,5	0:01	0:30	13:00	14:10	15:45
Przewmark (koło posesji nr 1AA-4H)	13	1137N		0,5	11,0	0:01	0:31	13:01	14:11	15:46
Przewmark NŻ	15	1137N		1,0	12,0	0:01	0:32	13:02	14:12	15:47
Przewmark	17	1137N		0,5	12,5	0:01	0:33	13:03	14:13	15:48
Przewmark Osiedle	11	1140N		0,7	13,2	0:02	0:35	13:05	14:15	15:50
Przewmark Osiedle pętla	03	gm.		0,5	13,7	0:02	0:37	13:07	14:17	15:52
Sierpin (koło posesji nr 42H)	13	1140N		1,3	15,0	0:01	0:38	13:08	14:18	15:53
Sierpin	6	1140N	p	0,7	15,7	0:01	0:39	13:09	14:19	15:54

Przystanek	nr	droga	powrót				D	D	
			km	nar.	czas	nar.			
Sierpin	06	1140N	o	0,0	0,0	0:00	0:00	6:55	8:01
Sierpin (koło posesji nr 42H)	4	1140N		0,7	0,7	0:01	0:01	6:56	8:02
Przewmark Osiedle pętla	03	gm.		1,3	2,0	0:01	0:02	6:57	8:03
Przewmark Osiedle	8	1140N		0,5	2,5	0:02	0:04	6:59	8:05
Przewmark	02	1137N		0,7	3,2	0:02	0:06	7:01	8:07
Przewmark nż	04	1137N		0,5	3,7	0:01	0:07	7:02	8:08
Przewmark (koło posesji nr 1AA-4H)	06	1137N		1,0	4,7	0:01	0:08	7:03	8:09
Nowina (koło posesji nr 70)	08	1137N		0,5	5,2	0:01	0:09	7:04	8:10
Nowina III	14	1137N		0,3	5,5	0:01	0:10	7:05	8:11
Nowina	10	1137N		0,4	5,9	0:01	0:11	7:06	8:12
Nowina - sklep	12	1137N		0,5	6,4	0:02	0:13	7:08	8:14
Gronowo Górne - Czechowo	16	1137N		0,4	6,8	0:01	0:14	7:09	8:15
Gronowo Górne - Opalowa (DRE)	18	1137N		0,9	7,7	0:01	0:15	7:10	8:16
Gronowo Górne skrzyżowanie	05	1139N		0,4	8,1	0:02	0:17	7:12	8:18
Gronowo Górne szkoła	07	1139N		0,3	8,4	0:02	0:19	7:14	8:20
Gronowo Górne (sklep)	05	gm.		0,4	8,8	0:02	0:21	7:16	8:22
Gronowo Górne (osiedle)	06	gm.		0,4	9,2	0:01	0:22	7:17	8:23
Gronowo Górne (sklep)	04	gm.		0,2	9,4	0:02	0:24	7:19	8:25
Grunwaldzka (RDP)	224	gm.		1,2	10,6	0:01	0:25	7:20	8:26
Grunwaldzka (lecznica)	202	gm.		0,6	11,2	0:01	0:26	7:21	8:27
Rawska (szkoła)	220	gm.		0,3	11,5	0:01	0:27	7:22	8:28
Rawska (kościół)	218	gm.		0,5	12,0	0:01	0:28	7:23	8:29
Rawska (Dąbrowskiego)	213	gm.		0,5	12,5	0:01	0:29	7:24	8:30
Łęczycza	211	509		0,3	12,8	0:01	0:30	7:25	8:31
Łęczycza (Wyżyna)	195	509		0,6	13,4	0:01	0:31	7:26	8:32
Grunwaldzka (hotel)	160	500		1,7	15,1	0:06	0:37	7:32	8:38
Elbląg, Dworzec (pętla)	277	gm.	p	0,6	15,7	0:02	0:39	7:34	8:40

D - kursuje od poniedziałku do piątku, oprócz świąt

Rozkład jazdy zatwierdzono w dniu 29.12.2023 r.

Rozkład jazdy ważny od dnia 01.01.2024 r. do dnia 31.12.2024 r.

Rozkład jazdy stanowi załącznik do Zaświadczenia Nr 183 na wykonywanie publicznego transportu zbiorowego

Organizator:

o - odjazd

p - przyjazd

STARSOSTA ELBLĄSKI
ul. Sierpinów 14A, 82-300 Elbląg



Z up. STAROSTY
Bielaszewska
mgr Emilia Bielaszewska
NACZELNIK
Wydziału Komunikacji i Transportu

Operator: NOIR Sp. z o.o. Plac Dworcowy 3A/E 82-300 Elbląg

Nazwa linii komunikacyjnej:

Nowotki pętla – Cieplice (koło posesji nr 4) – Nowe Batorowo – Batorowo (skrzyżowanie z drogą gminną) – Nowakowo – Elbląg, Rubno Wielkie - Elbląg Dworzec (pętla)

Numer linii komunikacyjnej:

U2804184/43A

Oznaczenie linii komunikacyjnej:

U

Komunikacja zwykła

Rozkład jazdy ważny od: 01.01.2024 r.

przystanki	nr	droga		km	czas	D	D	D
Nowotki pętla	02	P	o	0,0	0:00	5:25	6:40	9:00
Nowotki	04	P		0,8	0:01	5:26	6:41	9:01
Nowotki II	06	P		1,5	0:01	5:27	6:42	9:02
Cieplice (koło posesji nr 23)	02	P		2,1	0:01	5:28	6:43	9:03
Cieplice (koło posesji nr 15)	04	P		3,5	0:02	5:30	6:45	9:05
Cieplice (koło posesji nr 5-6)	06	P		4,2	0:01	5:31	6:46	9:06
Cieplice (koło posesji nr 4)	08	P		4,8	0:01	5:32	6:47	9:07
Nowe Batorowo	02	P		5,8	0:02	5:34	6:49	9:09
Nowe Batorowo (koło posesji nr 27-28)	04	P		6,2	0:01	5:35	6:50	9:10
Batorowo (skrzyż. z drogą gminną)	06	P		6,7	0:01	5:36	6:51	9:11
Nowe Batorowo (skrzyż. z DP 1109N)	08	P		7,7	0:02	5:38	6:53	9:13
Nowe Batorowo	02	P		8,7	0:02	5:40	6:55	9:15
Nowakowo (koło posesji nr 38A)	04	P		9,6	0:01	5:41	6:56	9:16
Nowakowo	06	P		10,3	0:01	5:42	6:57	9:17
Nowakowo (koło posesji nr 31)	08	P		11,1	0:01	5:43	6:58	9:18
Nowakowo I	22	P		11,5	0:01	5:44	6:59	9:19
Nowakowo sklep	14	P		11,8	0:01	5:45	7:00	9:20
Nowakowo (koło posesji nr 13A)	16	P		12,2	0:01	5:46	7:01	9:21
Nowakowo (Nowakowo koło posesji nr 10)	18	P		12,4	0:01	5:47	7:02	9:22
Nowakowo UPT	12	P		13,1	0:01	5:48	7:03	9:23
Nowakowo n/2	08	P		13,6	0:01	5:49	7:04	9:24
Elbląg, Rubno Wielkie	16	W		14,2	0:01	5:50	7:05	9:25
Elbląg, Oczyszczalnia ścieków	20	W		15,8	0:02	5:52	7:07	9:27
Elbląg, Mazurska (Trójbet)	22	W		17,0	0:02	5:54	7:09	9:29
Elbląg, Mazurska	27	W		18,0	0:02	5:56	7:11	9:31
Elbląg, Robotnicza (Alstom)	91	W		20,6	0:03	5:59	7:14	9:34
Elbląg, Plac Słowiński	96	W		21,1	0:01	6:00	7:15	9:35
Elbląg, Al. Tysiąclecia (OPGIK)	101	W		21,6	0:02	6:02	7:17	9:37
Elbląg, Grunwaldzka (ELZAM)	159	W		22,3	0:02	6:04	7:19	9:39
Elbląg, Dworzec (pętla)	277	M	p	22,9	0:01	6:05	7:20	9:40

przystanki	nr	droga		km	czas	D	D	D
Elbląg, Dworzec (pętla)	278	M	p	0,0	0:00	14:35	15:50	17:15
Elbląg, Grunwaldzka (ELZAM)	158	W		0,6	0:02	14:37	15:52	17:17
Elbląg, Al. Tysiąclecia (wieżowce)	100	W		1,3	0:02	14:39	15:54	17:19
Elbląg, Plac Słowiński	97	W		1,8	0:01	14:40	15:55	17:20
Elbląg, Robotnicza (Alstom)	90	W		2,3	0:03	14:43	15:58	17:23
Elbląg, Mazurska	271	W		4,9	0:02	14:45	16:00	17:25
Elbląg, Mazurska (Trójbet)	23	W		5,9	0:02	14:47	16:02	17:27
Elbląg, Oczyszczalnia ścieków	21	W		7,1	0:02	14:49	16:04	17:29
Elbląg, Rubno Wielkie	17	W		8,7	0:01	14:50	16:05	17:30
Nowakowo n/2	11	P		9,3	0:01	14:51	16:06	17:31
Nowakowo	07	P		9,8	0:01	14:52	16:07	17:32
Nowakowo (koło posesji nr 10)	01	P		10,5	0:01	14:53	16:08	17:33
Nowakowo (koło posesji nr 13A)	03	P		10,7	0:01	14:54	16:09	17:34
Nowakowo sklep	05	P		11,1	0:01	14:55	16:10	17:35
Nowakowo I	22	P		11,4	0:01	14:56	16:11	17:36
Nowakowo (koło posesji nr 31)	01	P		11,8	0:01	14:57	16:12	17:37
Nowakowo	03	P		12,6	0:02	14:59	16:14	17:39
Nowakowo (koło posesji nr 38A)	05	P		13,3	0:01	15:00	16:15	17:40
Nowe Batorowo	07	P		14,2	0:02	15:02	16:17	17:42
Nowe Batorowo (skrzyż. z DP 1109N)	01	P		15,2	0:02	15:04	16:19	17:44
Batorowo (skrzyż. z drogą gminną)	03	P		16,2	0:01	15:05	16:20	17:45
Nowe Batorowo (koło posesji nr 27-28)	05	P		16,5	0:01	15:06	16:21	17:46
Nowe Batorowo	07	P		17,1	0:02	15:08	16:23	17:48
Cieplice (koło posesji nr 4)	01	P		18,3	0:01	15:09	16:24	17:49
Cieplice (koło posesji nr 5-6)	03	P		18,7	0:01	15:10	16:25	17:50
Cieplice (koło posesji nr 15)	05	P		19,4	0:02	15:12	16:27	17:52
Cieplice (koło posesji nr 23)	07	P		20,8	0:02	15:14	16:29	17:54
Nowotki II	29	P		21,4	0:01	15:15	16:30	17:55
Nowotki	31	P		22,1	0:01	15:16	16:31	17:56
Nowotki pętla	2	P	p	22,9	0:01	15:17	16:32	17:57

D - kursuje od poniedziałku do piątku, oprócz świąt

Rozkład jazdy zatwierdzono w dniu 29.12.2023 r.

Rozkład jazdy ważny od dnia 01.01.2024 r. do dnia 31.12.2024 r.

Rozkład jazdy stanowi załącznik do Zaświadczenia Nr 184 na wykonywanie publicznego transportu zbiorowego

Organizator:

STAROSTA ELBLĄSKI
ul. Saperów 14A, 82-300 Elbląg



Z up. STAROSTY
Bielosade
mgr Emilia Bielaszewska
NACZELNIK
Wydziału Komunikacji i Transportu

o - odjazd

p - przyjazd

G - przystanek przy drodze gminnej

P - przystanek przy drodze powiatowej

M - przystanek przy drodze na terenie miasta Elbląga (poza drogami wojewódzkimi)

W - przystanek przy drodze wojewódzkiej

Operator: NOIR Sp. z o. o. Plac Dworcowy 3A/E 82-300 Elbląg

Nazwa linii komunikacyjnej:

Nowotki pętla – Cieplice skrzyżowanie - Nowakowo szkoła – Nowakowo n/ż –Elbląg

Numer linii komunikacyjnej:

Dworzec (pętla)

Oznaczenie linii komunikacyjnej:

U

Komunikacja zwykła

Rozkład jazdy ważny od: 01.01.2024 r.

przystanki	nr	droga	km	czas	D	D
Nowotki pętla	02	P	o	0,0	0:00	15:17 16:35
Nowotki	04	P	0,8	0:01	15:18	16:36
Nowotki II	06	P	1,5	0:01	15:19	16:37
Cieplice skrzyżowanie	08	P	2,1	0:01	15:20	16:38
Cieplice (kolo posesji nr 29)	10	P	2,3	0:01	15:21	16:39
Cieplice	12	P	2,7	0:01	15:22	16:40
Nowakowo Szkoła	10	G	5,6	0:03	15:25	16:43
Nowakowo (kolo posesji nr 40)	10	P	6,3	0:01	15:26	16:44
Nowakowo I	22	P	6,6	0:01	15:27	16:45
Nowakowo sklep	14	P	6,9	0:02	15:29	16:47
Nowakowo (kolo posesji nr 13A)	16	P	7,3	0:01	15:30	16:48
Nowakowo (kolo posesji nr 10)	18	P	7,5	0:01	15:31	16:49
Nowakowo UPT	12	P	8,2	0:01	15:32	16:50
Nowakowo n/ż	08	P	8,7	0:01	15:33	16:51
Elbląg, Rubno Wielkie	16	W	9,3	0:01	15:34	16:52
Elbląg, Oczyszczalnia ścieków	20	W	10,9	0:02	15:36	16:54
Elbląg, Mazurska (Trójbet)	22	W	12,1	0:02	15:38	16:56
Elbląg, Mazurska	27	W	13,1	0:02	15:40	16:58
Elbląg, Robotnicza (Alstom)	91	W	15,7	0:03	15:43	17:01
Elbląg, Plac Słowiański	96	W	16,2	0:01	15:44	17:02
Elbląg, Al. Tysiąclecia (OPGiK)	101	W	16,7	0:02	15:46	17:04
Elbląg, Grunwaldzka (ELZAM)	159	W	17,4	0:02	15:48	17:06
Elbląg, Dworzec (pętla)	277	M	p	18,0	0:01	15:49 17:07

przystanki	nr	droga	km	czas	D	D
Elbląg, Dworzec (pętla)	278	M	p	0,0	0:00	6:05 8:25
Elbląg, Grunwaldzka (ELZAM)	158	W	0,6	0:02	6:07	8:27
Elbląg, Al. Tysiąclecia (wieżowce)	100	W	1,3	0:02	6:09	8:29
Elbląg, Plac Słowiański	97	W	1,8	0:01	6:10	8:30
Elbląg, Robotnicza (Alstom)	90	W	2,3	0:03	6:13	8:33
Elbląg, Mazurska	271	W	4,9	0:02	6:15	8:35
Elbląg, Mazurska (Trójbet)	23	W	5,9	0:02	6:17	8:37
Elbląg, Oczyszczalnia ścieków	21	W	7,1	0:02	6:19	8:39
Elbląg, Rubno Wielkie	17	W	8,7	0:01	6:20	8:40
Nowakowo n/ż	11	P	9,3	0:01	6:21	8:41
Nowakowo	07	P	9,8	0:01	6:22	8:42
Nowakowo (kolo posesji nr 10)	01	P	10,5	0:01	6:23	8:43
Nowakowo (kolo posesji nr 13A)	03	P	10,7	0:01	6:24	8:44
Nowakowo sklep	05	P	11,1	0:01	6:25	8:45
Nowakowo I	22	P	11,4	0:02	6:27	8:47
Nowakowo (kolo posesji nr 40)	09	P	11,7	0:01	6:28	8:48
Nowakowo szkoła	10	G	12,4	0:01	6:29	8:49
Cieplice	23	P	15,3	0:02	6:31	8:51
Cieplice (kolo posesji nr 29)	25	P	15,7	0:01	6:32	8:52
Cieplice skrzyżowanie	27	P	15,9	0:01	6:33	8:53
Nowotki II	29	P	16,5	0:02	6:35	8:55
Nowotki	31	P	17,2	0:01	6:36	8:56
Nowotki pętla	02	P	p	18,0	0:01	6:37 8:57

D - kursuje od poniedziałku do piątku, oprócz świąt

Rozkład jazdy zatwierdzono w dniu 29.12.2023 r.

Rozkład jazdy ważny od dnia 01.01.2024 r. do dnia 31.12.2024 r.

Rozkład jazdy stanowi załącznik do Zaświadczenia Nr 185 na wykonywanie publicznego transportu zbiorowego

Organizator:

STAROSTA ELBLĄSKI
ul. Saperów 14A, 82-300 Elbląg



o - odjazd

p - przyjazd

G - przystanek przy drodze gminnej

P - przystanek przy drodze powiatowej

M - przystanek przy drodze na terenie miasta Elbląga (poza drogami wojewódzkimi)

W - przystanek przy drodze wojewódzkiej

Z up. STAROSTY
Bidonole
mgr Emilia Bielaszewska
NACZELNIK
Wydziału Komunikacji i Transportu

Operator: NOIR Sp. z o. o. Plac Dworcowy 3A/E 82-300 Elbląg

Nazwa linii komunikacyjnej:

Kępiny Wielkie (skrzyżowanie z drogą gminną) – Kępa Rybacka (kolo posesji nr 14-15) – Bielnik Drugi - Janowo – Kazimierzowo - Adamowo Osiedle – Helenowo I – Władysławowo I - Elbląg Dworzec (pętla)

Numer linii komunikacyjnej:

U2804186/44A

Oznaczenie linii komunikacyjnej:

U

Komunikacja zwykła

Rozkład jazdy ważny od: 01.01.2024 r.

przystanki	nr	droga		km	czas	D	D
Kępiny Wielkie (skrzyż. z drogą gminną)	02	P	o	0,0	0:00	6:44	10:44
Kępiny Wielkie	04	P		0,7	0:01	6:45	10:45
Kępiny Wielkie skrzyżowanie	14	P		1,5	0:01	6:46	10:46
Kępiny Wielkie II rz/2	15	P		2,0	0:01	6:47	10:47
Kępa Rybacka (kolo posesji nr 6)	18	P		2,6	0:01	6:48	10:48
Kępa Rybacka (kolo posesji nr 9)	20	P		3,0	0:01	6:49	10:49
Kępa Rybacka (kolo posesji nr 12-13)	22	P		3,6	0:01	6:50	10:50
Kępa Rybacka (kolo posesji 14-15)	24	P		4,1	0:01	6:51	10:51
Kępa Rybacka (kolo posesji nr 19)	26	P		4,5	0:01	6:52	10:52
Kępa Rybacka (kolo posesji nr 21)	28	P		4,8	0:01	6:53	10:53
Kępa Rybacka (kolo posesji nr 22)	30	P		5,5	0:01	6:54	10:54
Kępa Rybacka (kolo posesji nr 28)	32	P		6,0	0:01	6:55	10:55
Bielnik Drugi	34	P		6,7	0:01	6:56	10:56
Bielnik Drugi	02	P		7,3	0:01	6:57	10:57
Janowo	04	P		9,1	0:03	7:00	11:00
Janowo 5	11	G		9,5	0:01	7:01	11:01
Janowo 10A	12	G		10,4	0:02	7:03	11:03
Janowo	02	P		11,7	0:01	7:04	11:04
Kazimierzowo	53	P		12,3	0:01	7:05	11:05
Kazimierzowo II	06	P		14,9	0:03	7:08	11:08
Adamowo Osiedle	08	P		16,7	0:01	7:09	11:09
Władysławowo (kolo posesji nr 1)	10	P		16,9	0:01	7:10	11:10
Władysławowo (kolo posesji nr 26B)	12	P		17,2	0:01	7:11	11:11
Helenowo skrzyżowania	02	P		17,7	0:01	7:12	11:12
Władysławowo (kolo posesji nr 31A)	08	P		18,1	0:01	7:13	11:13
Helenowo I	04	P		19,0	0:01	7:14	11:14
Helenowo II	06	P		19,7	0:01	7:15	11:15
Władysławowo I	10	P		20,1	0:01	7:16	11:16
Władysławowo II	12	P		20,5	0:01	7:17	11:17
Elbląg, Warszawska (Żuławska)	42	W		22,4	0:02	7:19	11:19
Elbląg, Al. Tysiąclecia (OPGIK)	101	W		23,0	0:02	7:21	11:21
Elbląg, Grunwaldzka (ELZAM)	159	W		23,7	0:02	7:23	11:23
Elbląg, Dworzec (pętla)	277	M	p	24,3	0:01	7:24	11:24

przystanki	nr	droga		km	czas	D	D	D
Elbląg, Dworzec (pętla)	278	M	o	0,0	0:00	10:00	14:50	16:11
Elbląg, Grunwaldzka (ELZAM)	158	W		0,6	0:02	10:02	14:52	16:13
Elbląg, Al. Tysiąclecia (wieżowce)	100	W		1,3	0:02	10:04	14:54	16:15
Elbląg, Warszawska (Żuławska)	41	W		1,9	0:02	10:06	14:56	16:17
Władysławowo II	01	P		3,8	0:02	10:08	14:58	16:19
Władysławowo I	03	P		4,2	0:01	10:09	14:59	16:20
Helenowo II	07	P		4,6	0:01	10:10	15:00	16:21
Helenowo I	09	P		5,3	0:01	10:11	15:01	16:22
Władysławowo (kolo posesji nr 31A)	05	P		6,3	0:01	10:12	15:02	16:23
Helenowo skrzyżowanie	11	P		6,7	0:01	10:13	15:03	16:24
Władysławowo (kolo posesji nr 26B)	47	P		7,2	0:01	10:14	15:04	16:25
Władysławowo (kolo posesji nr 1)	49	P		7,4	0:01	10:15	15:05	16:26
Adamowo Osiedle	51	P		7,6	0:01	10:16	15:06	16:27
Kazimierzowo II	03	P		8,4	0:01	10:17	15:07	16:28
Kazimierzowo	53	P		9,4	0:02	10:19	15:09	16:30
Janowo	02	P		11,8	0:03	10:22	15:12	16:33
Janowo 10A	12	G		13,1	0:02	10:24	15:14	16:35
Janowo 5	11	G		14,0	0:02	10:26	15:16	16:37
Janowo	55	P		15,2	0:02	10:28	15:18	16:39
Bielnik Drugi	57	P		17,0	0:03	10:31	15:21	16:42
Bielnik Drugi	01	P		17,6	0:01	10:32	15:22	16:43
Kępa Rybacka (kolo posesji nr 26)	03	P		18,3	0:01	10:33	15:23	16:44
Kępa Rybacka (kolo posesji nr 22)	05	P		18,8	0:01	10:34	15:24	16:45
Kępa Rybacka (kolo posesji nr 21)	07	P		19,5	0:01	10:35	15:25	16:46
Kępa Rybacka (kolo posesji nr 19)	09	P		19,8	0:01	10:36	15:26	16:47
Kępa Rybacka (kolo posesji nr 14-15)	11	P		20,2	0:01	10:37	15:27	16:48
Kępa Rybacka (kolo posesji nr 12-13)	13	P		20,7	0:01	10:38	15:28	16:49
Kępa Rybacka (kolo posesji nr 9)	15	P		21,3	0:01	10:39	15:29	16:50
Kępa Rybacka (kolo posesji nr 6)	17	P		21,7	0:01	10:40	15:30	16:51
Kępiny Wielkie II rz/2	19	P		22,5	0:01	10:41	15:31	16:52
Kępiny Wielkie skrzyżowanie	21	P		22,8	0:01	10:42	15:32	16:53
Kępiny Wielkie	15	P		23,6	0:01	10:43	15:33	16:54
Kępiny Wielkie (skrzyż. z drogą gminną)	17	P	p	24,3	0:01	10:44	15:34	16:55

D - kursuje od poniedziałku do piątku, oprócz świąt

Rozkład jazdy zatwierdzono w dniu 29.12.2023 r.

Rozkład jazdy ważny od dnia 01.01.2024 r. do dnia 31.12.2024 r.

Rozkład jazdy stanowi załącznik do Zaświadczenia Nr 186 na wykonywanie publicznego transportu zbiorowego

Organizator:

o - odjazd

p - przyjazd

G - przystanek przy drodze gminnej

P - przystanek przy drodze powiatowej

M - przystanek przy drodze na terenie miasta Elbląga (poza drogami wojewódzkimi)

W - przystanek przy drodze wojewódzkiej



Z up. STAROSTY
Bichonok
 mgr Emilia Bielaszewska
 NACZELNIK
 Wydziału Komunikacji i Transportu

Operator: NOIR Sp. z o.o. Plac Dworcowy 3A/E 82-300 Elbląg

Nazwa linii komunikacyjnej:

Kępiny Wielkie (skrzyżowanie z drogą gminną) – Kępa Rybacka (kolo posesji nr 14-15) – Kępa Ryback (kolo posesji nr 26) – Bielnik Drugi - Janowo – Kazimierzowo - Adamowo Osiedle – Helenowo II – Władysławowo II – Elbląg Dworzec (pętla)

Numer linii komunikacyjnej:

U2804187/44B

Oznaczenie linii komunikacyjnej:

U

Komunikacja zwykła

Rozkład jazdy ważny od: 01.01.2024 r.

przystanki	nr	droga		km	czas	D	D	D	D
Kępiny Wielkie (skrzyż. z drogą gminną)	02	P	o	0,0	0:00	5:25	15:35	16:56	18:14
Kępiny Wielkie	04	P		0,7	0:01	5:26	15:36	16:57	18:15
Kępiny Wielkie skrzyżowanie	14	P		1,5	0:01	5:27	15:37	16:58	18:16
Kępiny Wielkie II n/ż	16	P		2,0	0:01	5:28	15:38	16:59	18:17
Kępa Rybacka (kolo posesji nr 6)	18	P		2,6	0:01	5:29	15:39	17:00	18:18
Kępa Rybacka (kolo posesji nr 9)	20	P		3,0	0:01	5:30	15:40	17:01	18:19
Kępa Rybacka (kolo posesji nr 12-13)	22	P		3,6	0:01	5:31	15:41	17:02	18:20
Kępa Rybacka (kolo posesji 14-15)	24	P		4,1	0:01	5:32	15:42	17:03	18:21
Kępa Rybacka (kolo posesji nr 19)	26	P		4,5	0:01	5:33	15:43	17:04	18:22
Kępa Rybacka (kolo posesji nr 21)	28	P		4,8	0:01	5:34	15:44	17:05	18:23
Kępa Rybacka (kolo posesji nr 22)	30	P		5,5	0:01	5:35	15:45	17:06	18:24
Kępa Rybacka (kolo posesji nr 26)	32	P		6,0	0:01	5:36	15:46	17:07	18:25
Bielnik Drugi	34	P		6,7	0:01	5:37	15:47	17:08	18:26
Bielnik Drugi	02	P		7,3	0:01	5:38	15:48	17:09	18:27
Janowo	04	P		9,1	0:03	5:41	15:51	17:12	18:30
Kazimierzowo II	06	P		9,9	0:02	5:43	15:53	17:14	18:32
Adamowo Osiedle	08	P		10,7	0:01	5:44	15:54	17:15	18:33
Władysławowo (kolo posesji nr 1)	10	P		10,9	0:01	5:45	15:55	17:16	18:34
Władysławowo (kolo posesji nr 26B)	12	P		11,2	0:01	5:46	15:56	17:17	18:35
Helenowo skrzyżowanie	02	P		11,7	0:01	5:47	15:57	17:18	18:36
Władysławowo (kolo posesji nr 31A)	08	P		12,1	0:01	5:48	15:58	17:19	18:37
Helenowo I	04	P		13,0	0:01	5:49	15:59	17:20	18:38
Helenowo II	06	P		13,7	0:01	5:50	16:00	17:21	18:39
Władysławowo I	10	P		14,1	0:01	5:51	16:01	17:22	18:40
Władysławowo II	12	P		14,5	0:01	5:52	16:02	17:23	18:41
Elbląg, Warszawska (Zulawska)	42	W		16,4	0:02	5:54	16:04	17:25	18:43
Elbląg, Al. Tysiąclecia (OPGIK)	101	W		17,0	0:02	5:56	16:06	17:27	18:45
Elbląg, Grunwaldzka (ELZAM)	159	W		17,7	0:02	5:58	16:08	17:29	18:47
Elbląg, Dworzec (pętla)	277	M	p	18,3	0:01	5:59	16:09	17:30	18:48

przystanki	nr	droga		km	czas	D	D
Elbląg, Dworzec (pętla)	278	M	o	0,0	0:00	6:02	17:35
Elbląg, Grunwaldzka (ELZAM)	158	W		0,6	0:02	6:04	17:37
Elbląg, Al. Tysiąclecia (wieszowca)	100	W		1,3	0:02	6:06	17:39
Elbląg, Warszawska (Zulawska)	41	W		1,9	0:02	6:08	17:41
Władysławowo II	01	P		3,8	0:02	6:10	17:43
Władysławowo I	03	P		4,2	0:01	6:11	17:44
Helenowo II	07	P		4,8	0:01	6:12	17:45
Helenowo I	09	P		5,3	0:01	6:13	17:46
Władysławowo (kolo posesji nr 31A)	05	P		6,3	0:01	6:14	17:47
Helenowo skrzyżowanie	11	P		6,7	0:01	6:15	17:48
Władysławowo (kolo posesji nr 26B)	47	P		7,2	0:01	6:16	17:49
Władysławowo (kolo posesji nr 1)	49	P		7,4	0:01	6:17	17:50
Adamowo Osiedle	51	P		7,6	0:01	6:18	17:51
Kazimierzowo II	03	P		8,4	0:03	6:21	17:54
Janowo	55	P		9,2	0:02	6:23	17:56
Bielnik Drugi	57	P		11,0	0:03	6:26	17:59
Bielnik Drugi	01	P		11,6	0:01	6:27	18:00
Kępa Rybacka (kolo posesji nr 26)	03	P		12,3	0:01	6:28	18:01
Kępa Rybacka (kolo posesji nr 22)	05	P		12,8	0:01	6:29	18:02
Kępa Rybacka (kolo posesji nr 21)	07	P		13,5	0:01	6:30	18:03
Kępa Rybacka (kolo posesji nr 19)	09	P		13,8	0:01	6:31	18:04
Kępa Rybacka (kolo posesji nr 14-15)	11	P		14,2	0:01	6:32	18:05
Kępa Rybacka (kolo posesji nr 12-13)	13	P		14,7	0:01	6:33	18:06
Kępa Rybacka (kolo posesji nr 9)	15	P		15,3	0:01	6:34	18:07
Kępa Rybacka (kolo posesji nr 6)	17	P		15,7	0:01	6:35	18:08
Kępiny Wielkie II n/ż	19	P		16,5	0:01	6:36	18:09
Kępiny Wielkie skrzyżowanie	21	P		16,8	0:01	6:37	18:10
Kępiny Wielkie	15	P		17,6	0:01	6:38	18:11
Kępiny Wielkie (skrzyż. z drogą gminną)	17	P	p	18,3	0:01	6:39	18:12

D - kursuje od poniedziałku do piątku, oprócz świąt

Rozkład jazdy zatwierdzono w dniu 29.12.2023 r.

Rozkład jazdy ważny od dnia 01.01.2024 r. do dnia 31.12.2024 r.

Rozkład jazdy stanowi załącznik do Zaświadczenia Nr 187 na wykonywanie publicznego transportu zbiorowego

Organizator:

o - odjazd

p - przyjazd

G - przystanek przy drodze gminnej

P - przystanek przy drodze powiatowej

M - przystanek przy drodze na terenie miasta Elbląga (poza drogami wojewódzkimi)

W - przystanek przy drodze wojewódzkiej

STARSOSTWA ELBLĄSKA
ul. Saperów 14A, 82-000 Elbląg



Z up. STAROSTY
Bielonade
mgr Emilia Bielaszewska
NACZELNIK
Wydziału Komunikacji i Transportu

Operator: NOIR Sp. z o. o. Plac Dworcowy 3A/E 82-300 Elbląg

Nazwa linii komunikacyjnej: **Elbląg Dworzec (pętla) – Władysławowo II – Helenowo II – Adamowo – Osiedle – Kazimierzowo II – Janowo – Bielnik Drugi**

Numer linii komunikacyjnej: **U2804188/44C**

Oznaczenie linii komunikacyjnej: **U**

Komunikacja zwykła

Rozkład jazdy ważny od: 01.01.2024 r.

przystanki	nr	droga		km	czas	D
Elbląg, Dworzec (pętla)	278	M	o	0,0	0:00	18:48
Elbląg, Grunwaldzka (ELZAM)	158	W		0,6	0:02	18:50
Elbląg, Al. Tysiąclecia (wieżowce)	100	W		1,3	0:02	18:52
Elbląg, Warszawska (Żuławska)	41	W		1,9	0:02	18:54
Władysławowo II	01	P		3,8	0:02	18:56
Władysławowo I	03	P		4,2	0:01	18:57
Helenowo II	07	P		4,6	0:01	18:58
Helenowo I	09	P		5,3	0:01	18:59
Władysławowo (koło posesji nr 31A)	05	P		6,3	0:01	19:00
Helenowo skrzyżowanie	11	P		6,7	0:01	19:01
Władysławowo (koło posesji nr 26B)	47	P		7,2	0:01	19:02
Władysławowo (koło posesji nr 1)	49	P		7,4	0:01	19:03
Adamowo Osiedle	51	P		7,6	0:01	19:04
Kazimierzowo II	03	P		8,4	0:03	19:07
Janowo	55	P		9,2	0:02	19:09
Bielnik Drugi	57	P		11,0	0:03	19:12

D - kursuje od poniedziałku do piątku, oprócz świąt

Rozkład jazdy zatwierdzono w dniu 29.12.2023 r.

Rozkład jazdy ważny od dnia 01.01.2024 r. do dnia 31.12.2024 r.

Rozkład jazdy stanowi załącznik do Zaświadczenia Nr 188 na wykonywanie publicznego transportu zbiorowego

Organizator:

STAROSTA ELBLĄSKI
ul. Saperów 14A, 82-300 Elbląg



Z up. STAROSTY
Bielonede
mgr Emilia Bieluszewska
NACZELNIK
Wdziału Komunikacji i Transportu

o - odjazd

p - przyjazd

G - przystanek przy drodze gminnej

P - przystanek przy drodze powiatowej

M - przystanek przy drodze na terenie miasta Elbląga (poza drogami wojewódzkimi)

W - przystanek przy drodze wojewódzkiej

Operator: NOIR Sp. z o. o. Plac Dworcowy 3A/E 82-300 Elbląg

Weklice – Nowa Pilona- pętla – Pilona – Komorowo osiedle - Przemark –
Janów – Nowina – Gronowo Górne skrzyżowanie - Elbląg Dworzec (pętla)

Nazwa linii komunikacyjnej:

Numer linii komunikacyjnej:

Oznaczenie linii komunikacyjnej:

Komunikacja zwykła

U2804189/45A

U

Rozkład jazdy ważny od: 01.01.2024 r.

przystanki	nr	droga		km	czas	D	D
Weklice	02	P	o	0	0:00	4:55	9:10
Bogaczewo	04	P		3,0	0:03	4:58	9:13
Nowa Pilona - pętla	07	G		5,0	0:02	5:00	9:15
Nowa Pilona	01	K		6,0	0:02	5:02	9:17
Mysłęcin	01	P		7,6	0:03	5:05	9:20
Pilona	03	P		8,4	0:01	5:06	9:21
Pilona	01	P		9,1	0:01	5:07	9:22
Komorowo Osiedle	07	P		9,7	0:01	5:08	9:23
Komorowo Żuławskie III	05	P		10,0	0:01	5:09	9:24
Komorowo Żuławskie II	03	P		10,3	0:01	5:10	9:25
Przemark	02	P		12,6	0:03	5:13	9:28
Przemark II	01	G		13,3	0:01	5:14	9:29
Janów	03	P		15,6	0:03	5:17	9:32
Nowina I	09	G		17,4	0:02	5:19	9:34
Nowina	10	P		17,8	0:01	5:20	9:35
Nowina - sklep	12	P		18,3	0:01	5:21	9:36
Gronowo Górne - Czechowo	16	P		18,7	0:01	5:22	9:37
Gronowo Górne - Opalowa (DRE)	18	P		19,8	0:02	5:24	9:39
Gronowo Górne skrzyżowanie	05	P		20,2	0:01	5:25	9:40
Gronowo Górne szkoła	07	P		20,5	0:01	5:26	9:41
Elbląg, Grunwaldzka (RDP)	224	M		21,1	0:01	5:27	9:42
Elbląg, Grunwaldzka (lecznica)	202	M		21,7	0:01	5:28	9:43
Elbląg, Grunwaldzka (hotel)	160	W		24	0:05	5:33	9:48
Elbląg, Dworzec (pętla)	277	W	p	24,6	0:02	5:35	9:50

przystanki	nr	droga		km	czas	D
Elbląg, Dworzec (pętla)	278	W	o	0	0:00	17:30
Elbląg, Grunwaldzka (McDonald's)	161	M		0,6	0:02	17:32
Elbląg, Grunwaldzka (lecznica)	225	M		2,9	0:05	17:37
Elbląg, Grunwaldzka (RDP)	267	M		3,5	0:01	17:38
Gronowo Górne szkoła	02	P		4,1	0:01	17:39
Gronowo Górne skrzyżowanie	04	P		4,4	0:01	17:40
Gronowo Górne - Opalowa (DRE)	01	P		4,8	0:01	17:41
Gronowo Górne - Czechowo	03	P		5,9	0:01	17:42
Nowina - sklep	07	P		6,3	0:01	17:43
Nowina	09	P		6,8	0:01	17:44
Nowina I	08	G		7,2	0:01	17:45
Janów	04	P		9	0:03	17:48
Przemark II	02	G		11,3	0:03	17:51
Przemark	17	P		12	0:01	17:52
Komorowo Żuławskie II	16	P		14,3	0:02	17:54
Komorowo Żuławskie III	14	P		14,6	0:01	17:55
Komorowo Osiedle	12	P		14,9	0:01	17:56
Pilona	18	P		15,5	0:02	17:58
Pilona	02	P		16,2	0:01	17:59
Mysłęcin	04	P		17	0:01	18:00
Nowa Pilona	02	K		18,6	0:03	18:03
Nowa Pilona - pętla	07	G		19,6	0:04	18:07
Bogaczewo	01	P		21,6	0:03	18:10
Weklice	03	P	p	24,6	0:03	18:13

D - kursuje od poniedziałku do piątku, oprócz świąt

Rozkład jazdy zatwierdzono w dniu 29.12.2023 r.

Rozkład jazdy ważny od dnia 01.01.2024 r. do dnia 31.12.2024 r.

Rozkład jazdy stanowi załącznik do Zaświadczenia Nr 189 na wykonywanie publicznego transportu zbiorowego

Organizator:

STARSOSTWA ELBLĄSKA
ul. Saperów 14A, 82-300 Elbląg



o - odjazd

p - przyjazd

G - przystanek przy drodze gminnej

P - przystanek przy drodze powiatowej

M - przystanek przy drodze na terenie miasta Elbląga (poza drogami wojewódzkimi)

W - przystanek przy drodze wojewódzkiej

Z up. STAROSTY
Bielonik
mgr Emilia Bielaszewska
NACZELNIK
Wydziału Komunikacji i Transportu

Operator: NOIR Sp. z o. o. Plac Dworcowy 3A/E 82-300 Elbląg

Nazwa linii komunikacyjnej:

Weklice – Nowa Pilona- pętla – Myślecin - Pilona – Komorowo osiedle - Przeźmark – Janów – Nowina – Gronowo Górne osiedle - Elbląg Dworzec (pętla)

Numer linii komunikacyjnej:

U2804190/45B

Oznaczenie linii komunikacyjnej:

U

Komunikacja zwykła

Rozkład jazdy ważny od: 01.01.2024 r.

przystanki	nr	droga		km	czas	D
Weklice	02	P	o	0,0	0:00	6:35
Bogaczewo	04	P		3,0	0:03	6:38
Nowa Pilona - pętla	07	G		5,0	0:02	6:40
Nowa Pilona	01	K		6,0	0:02	6:42
Myślecin	01	P		7,6	0:04	6:46
Pilona	03	P		8,4	0:01	6:47
Pilona	01	P		9,1	0:01	6:48
Komorowo Osiedle	07	P		9,7	0:02	6:50
Komorowo Żuławskie III	05	P		10,0	0:01	6:51
Komorowo Żuławskie II	03	P		10,3	0:01	6:52
Przeźmark	02	P		12,6	0:02	6:54
Przeźmark II	01	G		13,3	0:01	6:55
Janów	03	P		15,6	0:04	6:59
Nowina I	09	G		17,4	0:02	7:01
Nowina	10	P		17,8	0:01	7:02
Nowina - sklep	12	P		18,3	0:01	7:03
Gronowo Górne - Czechowo	16	P		18,7	0:01	7:04
Gronowo Górne - Opalowa (DRE)	18	P		19,8	0:02	7:06
Gronowo Górne skrzyżowanie	05	P		20,2	0:01	7:07
Gronowo Górne szkoła	07	P		20,5	0:01	7:08
Gronowo Górne (sklep)	04	G		20,9	0:01	7:09
Gronowo Górne osiedle	06	G		21,3	0:01	7:10
Gronowo Górne (sklep)	05	G		21,7	0:01	7:11
Elbląg, Grunwaldzka (RDP)	224	M		22,7	0:01	7:12
Elbląg, Grunwaldzka (lecznica)	202	M		23,3	0:01	7:13
Elbląg, Grunwaldzka (hotel)	160	W		25,6	0:06	7:19
Elbląg, Dworzec (pętla)	277	W	p	26,2	0:02	7:21

przystanki	nr	droga		km	czas	D	D	D
Elbląg, Dworzec (pętla)	278	W	o	0,0	0:00	13:05	14:40	16:05
Elbląg, Grunwaldzka (McDonald's)	161	W		0,6	0:02	13:07	14:42	16:07
Elbląg, Grunwaldzka (lecznica)	225	M		2,9	0:05	13:12	14:47	16:12
Elbląg, Grunwaldzka (RDP)	267	M		3,5	0:02	13:14	14:49	16:14
Gronowo Górne (sklep)	04	G		4,5	0:02	13:16	14:51	16:16
Gronowo Górne osiedle	06	G		4,9	0:02	13:18	14:53	16:18
Gronowo Górne (sklep)	05	G		5,3	0:01	13:19	14:54	16:19
Gronowo Górne szkoła	02	P		5,7	0:02	13:21	14:56	16:21
Gronowo Górne skrzyżowanie	04	P		6,0	0:01	13:22	14:57	16:22
Gronowo Górne - Opalowa (DRE)	01	P		6,4	0:01	13:23	14:58	16:23
Gronowo Górne - Czechowo	03	P		7,5	0:01	13:24	14:59	16:24
Nowina - sklep	07	P		7,9	0:01	13:25	15:00	16:25
Nowina	09	P		8,4	0:01	13:26	15:01	16:26
Nowina I	08	G		8,8	0:01	13:27	15:02	16:27
Janów	04	P		10,6	0:03	13:30	15:05	16:30
Przeźmark II	02	G		12,9	0:03	13:33	15:08	16:33
Przeźmark	17	P		13,6	0:01	13:34	15:09	16:34
Komorowo Żuławskie II	15	P		15,9	0:02	13:36	15:11	16:36
Komorowo Żuławskie III	14	P		16,2	0:01	13:37	15:12	16:37
Komorowo Osiedle	12	P		16,5	0:02	13:39	15:14	16:39
Pilona	18	P		17,1	0:01	13:40	15:15	16:40
Pilona	02	P		17,8	0:01	13:41	15:16	16:41
Myślecin	04	P		18,6	0:02	13:43	15:18	16:43
Nowa Pilona	02	K		20,2	0:01	13:44	15:19	16:44
Nowa Pilona - pętla	07	G		21,2	0:02	13:46	15:21	16:46
Bogaczewo	01	P		23,2	0:03	13:49	15:24	16:49
Weklice	03	P	p	26,2	0:03	13:52	15:27	16:52

D - kursuje od poniedziałku do piątku, oprócz świąt

Rozkład jazdy zatwierdzono w dniu 29.12.2023 r.

Rozkład jazdy ważny od dnia 01.01.2024 r. do dnia 31.12.2024 r.

Rozkład jazdy stanowi załącznik do Zaświadczenia Nr 190 na wykonywanie publicznego transportu zbiorowego

Organizator:

STAROSTWA ELBLĄSKA
ul. Bogusław 14A, 08-110 Elbląg



o - odjazd

p - przyjazd

G - przystanek przy drodze gminnej

P - przystanek przy drodze powiatowej

M - przystanek przy drodze na terenie miasta Elbląga (poza drogami wojewódzkimi)

W - przystanek przy drodze wojewódzkiej

Z up. STAROSTY
Emilia Bieluszewska
mgr Emilia Bieluszewska
NACZELNIK
Wydziału Komunikacji i Transportu

Operator: NOIR Sp. z o. o. Plac Dworcowy 3A/E 82-300 Elbląg

Nazwa linii komunikacyjnej: Weklisce – Bogaczewo – Myślicin – Komorowo osiedle - Przewmark – Janów – Nowina - Elbląg Dworzec (pętla)
 Numer linii komunikacyjnej: U2804191/45C
 Oznaczenie linii komunikacyjnej: U
 Komunikacja zwykła

Rozkład jazdy ważny od: 01.01.2024 r.

przystanki	nr	droga		km	czas	D	D	D	6
Weklisce	02	P	o	0,0	0:00	13:54	15:19	16:44	7:10
Bogaczewo	04	P		3,0	0:03	13:57	15:22	16:47	7:13
Myślicin	01	P		5,0	0:04	14:01	15:26	16:51	7:17
Pilona	03	P		5,8	0:01	14:02	15:27	16:52	7:18
Pilona	01	P		6,5	0:01	14:03	15:28	16:53	7:19
Komorowo Osiedle	07	P		7,1	0:02	14:05	15:30	16:55	7:21
Komorowo Żuławskie III	05	P		7,4	0:01	14:06	15:31	16:56	7:22
Komorowo Żuławskie II	03	P		7,7	0:01	14:07	15:32	16:57	7:23
Przewmark	02	P		10,0	0:03	14:10	15:35	17:00	7:26
Przewmark II	01	G		10,7	0:01	14:11	15:36	17:01	7:27
Janów	03	P		13,0	0:03	14:14	15:39	17:04	7:30
Nowina I	09	G		14,8	0:03	14:17	15:42	17:07	7:33
Nowina	10	P		15,2	0:01	14:18	15:43	17:08	7:34
Nowina - sklep	12	P		15,7	0:01	14:19	15:44	17:09	7:35
Gronowo Góme - Czechowo	16	P		16,1	0:01	14:20	15:45	17:10	7:36
Gronowo Góme - Opalowa (DRE)	18	P		17,2	0:02	14:22	15:47	17:12	7:38
Gronowo Góme skrzyżowanie	05	P		17,6	0:01	14:23	15:48	17:13	7:39
Gronowo Góme szkoła	07	P		17,9	0:01	14:24	15:49	17:14	7:40
Elbląg, Grunwaldzka (RDP)	224	M		18,5	0:01	14:25	15:50	17:15	7:41
Elbląg, Grunwaldzka (lecznica)	202	M		19,1	0:01	14:26	15:51	17:16	7:42
Elbląg, Grunwaldzka (hotel)	160	W		21,4	0:06	14:32	15:57	17:22	7:48
Elbląg, Dworzec (pętla)	277	W	p	22,0	0:02	14:34	15:59	17:24	7:50

przystanki	nr	droga		km	czas	D	D	6
Elbląg, Dworzec (pętla)	278	W	o	0,0	0:00	5:55	8:25	15:15
Elbląg, Grunwaldzka (McDonald's)	161	M		0,6	0:02	5:57	8:27	15:17
Elbląg, Grunwaldzka (lecznica)	225	M		2,9	0:05	6:02	8:32	15:22
Elbląg, Grunwaldzka (RDP)	267	M		3,5	0:01	6:03	8:33	15:23
Gronowo Góme szkoła	02	P		4,1	0:01	6:04	8:34	15:24
Gronowo Góme skrzyżowanie	04	P		4,4	0:01	6:05	8:35	15:25
Gronowo Góme - Opalowa (DRE)	01	P		4,8	0:01	6:06	8:36	15:26
Gronowo Góme - Czechowo	03	P		5,9	0:01	6:07	8:37	15:27
Nowina - sklep	07	P		6,3	0:01	6:08	8:38	15:28
Nowina	09	P		6,8	0:01	6:09	8:39	15:29
Nowina I	08	G		7,2	0:01	6:10	8:40	15:30
Janów	04	P		9,0	0:03	6:13	8:43	15:33
Przewmark II	02	G		11,3	0:03	6:16	8:46	15:36
Przewmark	17	P		12,0	0:01	6:17	8:47	15:37
Komorowo Żuławskie II	16	P		14,3	0:02	6:19	8:49	15:39
Komorowo Żuławskie III	14	P		14,6	0:01	6:20	8:50	15:40
Komorowo Osiedle	12	P		14,9	0:01	6:21	8:51	15:41
Pilona	18	P		15,5	0:02	6:23	8:53	15:43
Pilona	02	P		16,2	0:01	6:24	8:54	15:44
Myślicin	04	P		17,0	0:01	6:25	8:55	15:45
Bogaczewo	01	P		19,0	0:04	6:29	8:59	15:49
Weklisce	03	P	p	22,0	0:03	6:32	9:02	15:52

D - kursuje od poniedziałku do piątku, oprócz świąt

6 - kursuje w soboty, oprócz świąt

Rozkład jazdy zatwierdzono w dniu 29.12.2023 r.

Rozkład jazdy ważny od dnia 01.01.2024 r. do dnia 31.12.2024 r.

Rozkład jazdy stanowi załącznik do Zaświadczenia Nr 191 na wykonywanie publicznego transportu zbiorowego

Organizator:

STAROSTWA ELBLĄSKIE
 ul. Sypalska 14A, 82-300 Elbląg



o - odjazd

p - przyjazd

G - przystanek przy drodze gminnej

P - przystanek przy drodze powiatowej

M - przystanek przy drodze na terenie miasta Elbląga (poza drogami wojewódzkimi)

W - przystanek przy drodze wojewódzkiej

Z up. STAROSTY
mgr Emilia Bielaszewska
 NACZELNIK
 Wydziału Komunikacji i Transportu

Operator: NOIR Sp. z o. o. Plac Dworcowy 3A/E 82-300 Elbląg

Nazwa linii komunikacyjnej: Gronowo Górne osiedle – Władysławowo – Adamowo Osiedle – Bielnik Pierwszy

Numer linii komunikacyjnej: U2804192/51A

Oznaczenie linii komunikacyjnej: U

Komunikacja zwykła

Rozkład jazdy ważny od: 01.01.2024 r.

przystanki	nr	droga		km	czas	S	S 1	S1-4
Gronowo Górne (osiedle)	06	G	o	0,0	0:00	12:46	13:41	14:36
Gronowo Górne (sklep)	05	G		0,4	0:01	12:47	13:42	14:37
Elbląg, Grunwaldzka (RDP)	224	M		1,2	0:02	12:49	13:44	14:39
Elbląg, Warszawska (Ciach)	45	W		8,4	0:08	12:57	13:52	14:47
Władysławowo II	01	P		10,4	0:03	13:00	13:55	14:50
Władysławowo I	03	P		10,8	0:01	13:01	13:56	14:51
Helenowo II	07	P		11,2	0:01	13:02	13:57	14:52
Helenowo I	09	P		11,9	0:01	13:03	13:58	14:53
Władysławowo (kolo posesji nr 31A)	05	P		12,9	0:01	13:04	13:59	14:54
Helenowo skrzyż.	11	P		13,4	0:01	13:05	14:00	14:55
Władysławowo (kolo posesji nr 26B)	47	P		13,7	0:01	13:06	14:01	14:56
Władysławowo (kolo posesji nr 1)	49	P		14,0	0:01	13:07	14:02	14:57
Adamowo Osiedle	51	P		14,2	0:01	13:08	14:03	14:58
Kazimierzowo II	03	P		15,2	0:03	13:11	14:06	15:01
Kazimierzowo III	08	P		15,7	0:02	13:13	14:08	15:03
Kazimierzowo III	01	P		15,9	0:01	13:14	14:09	15:04
Kazimierzowo II	06	P		16,4	0:02	13:16	14:11	15:06
Kazimierzowo I	04	P		16,9	0:01	13:17	14:12	15:07
Kazimierzowo skrzyż.	02	P		17,4	0:01	13:18	14:13	15:08
Bielnik Pierwszy n/ż	01	P		20,4	0:05	13:23	14:18	15:23
Bielnik Pierwszy	03	P	p	21,4	0:01	13:24	14:19	15:24

S - kursuje w dni nauki szkolnej

S1-4 - kursuje w dni nauki szkolnej od poniedziałku do czwartku

S1 - kursuje w dni nauki szkolnej w poniedziałki

Rozkład jazdy zatwierdzono w dniu 29.12.2023 r.

Rozkład jazdy ważny od dnia 01.01.2024 r. do dnia 31.12.2024 r.

Rozkład jazdy stanowi załącznik do Zaświadczenia Nr 192 na wykonywanie publicznego transportu zbiorowego

Organizator:

STAROSTA ELBLĄSKI
ul. Saperów 14A, 82-300 Elbląg



o - odjazd

p - przyjazd

G - przystanek przy drodze gminnej

P - przystanek przy drodze powiatowej

M - przystanek przy drodze na terenie miasta Elbląga (poza drogami wojewódzkimi)

W - przystanek przy drodze wojewódzkiej

Z up. STAROSTA
Bielosiele
mgr *Emilia Bielaszewska*
NACZELNIK
Wydziału Komunikacji i Transportu

Operator: NOIR Sp. z o. o. Plac Dworcowy 3A/E 82-300 Elbląg

Nazwa linii komunikacyjnej:

Bielnik Pierwszy – Elbląg, Stawidłowa – Gronowo Górne (sklep) – Gronowo Górne osiedle

Numer linii komunikacyjnej:

U2804193/51B

Oznaczenie linii komunikacyjnej:

U

Komunikacja zwykła

Rozkład jazdy ważny od: 01.01.2024 r.

przystanki	nr	droga		km	czas	S	S	S1	S 1-4
Bielnik Pierwszy	02	P	o	0,0	0:00	7:30	13:24	14:19	15:14
Bielnik Pierwszy n/ż	04	P		1,0	0:01	7:31	13:25	14:20	15:15
Elbląg, Radomska (Wodnik)	8	M		1,8	0:01	7:32	13:26	14:21	15:16
Elbląg, Stawidłowa	33	M		2,6	0:01	7:33	13:27	14:22	15:17
Elbląg, Stawidłowa (mostek)	319	M		3,2	0:02	7:35	13:29	14:24	15:19
Elbląg, Warszawska (Elsin)	39	M		3,5	0:01	7:36	13:30	14:25	15:20
Elbląg, Warszawska (Żuławska)	41	M		4,2	0:01	7:37	13:31	14:26	15:21
Elbląg, Warszawska (Ciach)	45	W		4,9	0:01	7:38	13:32	14:27	15:22
Elbląg, Grunwaldzka (RDP)	267	M		12,1	0:05	7:43	13:37	14:32	15:27
Gronowo Górne (sklep)	04	G		12,9	0:02	7:45	13:39	14:34	15:29
Gronowo Górne (osiedle)	06	G	p	13,3	0:01	7:46	13:40	14:35	15:30

S - kursuje w dni nauki szkolnej

S1- kursuje w dni nauki szkolnej w poniedziałki

S1-4 - kursuje w dni nauki szkolnej od poniedziałku do czwartku

Rozkład jazdy zatwierdzono w dniu 29.12.2023 r.

Rozkład jazdy ważny od dnia 01.01.2024 r. do dnia 31.12.2024 r.

Rozkład jazdy stanowi załącznik do Zaświadczenia Nr 193 na wykonywanie publicznego transportu zbiorowego

Organizator:

STAROSTWA ELBLĄSKA
ul. Dąbrowski 10a, 82-300 Elbląg



Z up. STAROSTY
Bielonade
mgr Emilia Bielaszewska
NACZELNIK
Wydziału Komunikacji i Transportu

o - odjazd

p - przyjazd

G - przystanek przy drodze gminnej

P - przystanek przy drodze powiatowej

M - przystanek przy drodze na terenie miasta Elbląga (poza drogami wojewódzkimi)

W - przystanek przy drodze wojewódzkiej

Operator: NOIR Sp. z o. o. Plac Dworcowy 3A/E 82-300 Elbląg

Nazwa linii komunikacyjnej:

**Kazimierzowo skrzyżowanie – Adamowo Osiedle – Helenowo I –
Władysławowo I - Gronowo Górne Osiedle**

Numer linii komunikacyjnej:

U2804194/51C

Oznaczenie linii komunikacyjnej:

U

Komunikacja zwykła

Rozkład jazdy ważny od: 01.01.2024 r.

przystanki	nr	droga		km	czas	S
Kazimierzowo skrzyż.	07	P	o	0,0	0:00	7:00
Kazimierzowo I	05	P		0,5	0:01	7:01
Kazimierzowo II	03	P		1,0	0:01	7:02
Kazimierzowo III	01	P		1,5	0:02	7:04
Kazimierzowo III	08	P		1,7	0:01	7:05
Kazimierzowo II	06	P		2,2	0:02	7:07
Adamowo - Osiedle	08	P		3,0	0:02	7:09
Władysławowo III	14	G		6,7	0:04	7:13
Władysławowo II	16	G		8,2	0:02	7:15
Władysławowo I	15	G		8,8	0:02	7:17
Władysławowo (koło posesji nr 1)	10	P		10,1	0:01	7:18
Władysławowo (koło posesji nr 26B)	12	P		10,4	0:01	7:19
Helenowo skrzyż.	02	P		10,8	0:01	7:20
Władysławowo (koło posesji nr 31A)	08	P		11,3	0:01	7:21
Helenowo I	04	P		12,3	0:01	7:22
Helenowo II	06	P		12,8	0:01	7:23
Władysławowo I	10	P		13,2	0:01	7:24
Władysławowo II	12	P		13,6	0:03	7:27
Elbląg, Warszawska (Ciach)	46	M		15,6	0:08	7:35
Elbląg, Grunwaldzka (RDP)	267	M		22,8	0:02	7:37
Gronowo Górne (sklep)	04	G		23,6	0:01	7:38
Gronowo Górne osiedle	06	G	P	24,0	0:01	7:39

S - kursuje w dni nauki szkolnej

Rozkład jazdy zatwierdzono w dniu 29.12.2023 r.

Rozkład jazdy ważny od dnia 01.01.2024 r. do dnia 31.12.2024 r.

Rozkład jazdy stanowi załącznik do Zaświadczenia Nr 194 na wykonywanie publicznego transportu zbiorowego

Organizator:

STAROSTA ELBLĄSKI
ul. Dępczów 14A, 82-300 Elbląg



o - odjazd

p - przyjazd

G - przystanek przy drodze gminnej

P - przystanek przy drodze powiatowej

M - przystanek przy drodze na terenie miasta Elbląga (poza drogami wojewódzkimi)

W - przystanek przy drodze wojewódzkiej

Z up. STAROSTY
Bielaszewska
mgr Emilia Bielaszewska
NACZELNIK
Wydziału Komunikacji i Transportu

Operator: **NOIR Sp. z o. o. Plac Dworcowy 3A/E 82-300 Elbląg**

Nazwa linii komunikacyjnej:

Gronowo Górne osiedle – Władysławowo – Helenowo - Adamowo Osiedle – Bielnik Pierwszy

Numer linii komunikacyjnej:

U2804195/51D

Oznaczenie linii komunikacyjnej:

U

Komunikacja zwykła

Rozkład jazdy ważny od: 01.01.2024 r.

przystanki	nr	droga		km	czas	S5	S 1-4
Gronowo Górne (osiedle)	06	G	o	0,0	0:00	14:36	15:31
Gronowo Górne (sklep)	05	G		0,4	0:01	14:37	15:32
Elbląg, Grunwaldzka (RDP)	224	M		1,2	0:02	14:39	15:34
Elbląg, Warszawska (Ciach)	45	W		8,4	0:08	14:47	15:42
Władysławowo II	01	P		10,4	0:03	14:50	15:45
Władysławowo I	03	P		10,8	0:01	14:51	15:46
Helenowo II	07	P		11,2	0:01	14:52	15:47
Helenowo I	09	P		11,7	0:01	14:53	15:48
Władysławowo (koło posesji nr 31A)	05	P		12,7	0:01	14:54	15:49
Helenowo skrzyż.	11	P		13,2	0:01	14:55	15:50
Władysławowo (koło posesji nr 26B)	47	P		13,6	0:01	14:56	15:51
Władysławowo (koło posesji nr 1)	49	P		13,9	0:01	14:57	15:52
Władysławowo I	15	G		15,2	0:02	14:59	15:54
Władysławowo II	16	G		15,8	0:01	15:00	15:55
Władysławowo III	14	G		17,3	0:02	15:02	15:57
Adamowo Osiedle	51	P		21,0	0:04	15:06	16:01
Kazimierzowo II	03	P		21,8	0:02	15:08	16:03
Kazimierzowo III	01	P		22,3	0:02	15:10	16:05
Kazimierzowo III	08	P		22,5	0:01	15:11	16:06
Kazimierzowo II	06	P		23,0	0:02	15:13	16:08
Kazimierzowo I	04	P		23,5	0:01	15:14	16:09
Kazimierzowo skrzyż.	02	P		24,0	0:01	15:15	16:10
Bielnik Pierwszy n/ż	01	P		27,0	0:05	15:20	16:15
Bielnik Pierwszy	03	P	p	28,0	0:01	15:21	16:16

S1-4 - kursuje w dni nauki szkolnej od poniedziałku do czwartku

S5 - kursuje w dni nauki szkolnej w piątek

Rozkład jazdy zatwierdzono w dniu 29.12.2023 r.

Rozkład jazdy ważny od dnia 01.01.2024 r. do dnia 31.12.2024 r.

Rozkład jazdy stanowi załącznik do Zaświadczenia Nr 195 na wykonywanie publicznego transportu zbiorowego

Organizator:

STAROSTWA ELBLĄSKA
ul. Saperów 14A, 82-300 Elbląg



o - odjazd

p - przyjazd

G - przystanek przy drodze gminnej

P - przystanek przy drodze powiatowej

M - przystanek przy drodze na terenie miasta Elbląga (poza drogami wojewódzkimi)

W - przystanek przy drodze wojewódzkiej

Z up. STAROSTY
Bidonek
mgr Emilia Bielaszewska
NACZELNIK
Wydziału Komunikacji i Transportu

Operator: NOIR Sp. z o. o. Plac Dworcowy 3A/E 82-300 Elbląg

Nazwa linii komunikacyjnej:

Wilkowo – Sierpin – Przewmark Osiedle pętla - Piona Szkoła
- Weklice - Piona Szkoła - Janów - Piona Szkoła

Numer linii komunikacyjnej:

U2804196/52A

Oznaczenie linii komunikacyjnej:

U

Komunikacja zwykła

Rozkład jazdy ważny od: 01.01.2024 r.

przystanki	nr	droga		km	czas	S
Wilkowo	02	P	o	0,0	0:00	6:44
Sierpin	06	P		1,6	0:03	6:47
Przewmark Osiedle pętla	03	G		3,6	0:02	6:49
Przewmark Osiedle	08	P		4,1	0:02	6:51
Przewmark III	10	P		4,8	0:02	6:53
Komorowo Żuławskie II	16	P		7,1	0:01	6:54
Komorowo Żuławskie III	14	P		7,4	0:01	6:55
Komorowo Osiedle	12	P		7,7	0:02	6:57
Piona	18	P		8,3	0:02	6:59
Piona szkoła	13	G		8,8	0:02	7:01
Nowa Piona - pętla	07	G		14,4	0:04	7:05
Bogaczewo	01	P		16,4	0:03	7:08
Weklice	02	P		19,4	0:03	7:11
Bogaczewo	04	P		22,4	0:02	7:13
Pasieki	14	G		24,4	0:01	7:14
Mysłęcín	01	P		25,4	0:03	7:17
Piona	03	P		28,0	0:01	7:18
Piona szkoła	13	G		28,4	0:04	7:22
Piona	01	P		28,9	0:02	7:24
Komorowo Żuławskie	01	P		29,5	0:02	7:26
Janów	03	P		31,5	0:03	7:29
Komorowo Żuławskie	06	P		33,5	0:03	7:32
Piona	18	P		35,1	0:02	7:34
Piona szkoła	13	G	p	35,6	0:02	7:36

S - kursuje w dni nauki szkolnej

Rozkład jazdy zatwierdzono w dniu 29.12.2023 r.

Rozkład jazdy ważny od dnia 01.01.2024 r. do dnia 31.12.2024 r.

Rozkład jazdy stanowi załącznik do Zaświadczenia Nr 196 na wykonywanie publicznego transportu zbiorowego
Organizator:

NOIR Sp. z o.o. Elbląg
ul. Dworkowa 14A, 82-300 Elbląg



o - odjazd

p - przyjazd

G - przystanek przy drodze gminnej

P - przystanek przy drodze powiatowej

M - przystanek przy drodze na terenie miasta Elbląga (poza drogami wojewódzkimi)

W - przystanek przy drodze wojewódzkiej

Z up. STAROSTY
Bielaszewska
mgr Emilia Bielaszewska
NACZELNIK
Wydziału Komunikacji i Transportu

Operator: NOIR Sp. z o. o. Plac Dworcowy 3A/E 82-300 Elbląg

Nazwa linii komunikacyjnej:

Pilona Szkoła – Komorowo osiedle – Przezmark Osiedle pętla -**Wilkowo – Sierpin - Pilona Szkoła - Weklice - Pilona Szkoła****U2804197/52B**

Numer linii komunikacyjnej:

Oznaczenie linii komunikacyjnej:

U

Komunikacja zwykła

Rozkład jazdy ważny od: 01.01.2024 r.

przystanki	nr	droga		km	czas	S
Pilona szkoła	13	G	o	0,0	0:00	12:30
Pilona	01	P		0,5	0:02	12:32
Komorowo Osiedle	07	P		1,1	0:02	12:34
Komorowo Żuławskie III	05	P		1,4	0:01	12:35
Komorowo Żuławskie II	03	P		1,7	0:01	12:36
Przezmark III	09	P		4,0	0:02	12:38
Przezmark Osiedle	11	P		4,7	0:02	12:40
Przezmark-Osiedle pętla	03	G		5,2	0:02	12:42
Sierpin	06	P		7,2	0:03	12:45
Wilkowo	14	P		8,8	0:03	12:48
Wilkowo	02	P		8,8	0:01	12:49
Sierpin	06	P		10,4	0:03	12:52
Przezmark Osiedle	08	P		11,9	0:02	12:54
Przezmark III	10	P		12,6	0:03	12:57
Komorowo Żuławskie II	16	P		14,9	0:01	12:58
Komorowo Żuławskie III	14	P		15,2	0:01	12:59
Komorowo Osiedle	12	P		15,5	0:02	13:01
Pilona	18	P		16,1	0:02	13:03
Pilona szkoła	13	G		16,6	0:02	13:05
Nowa Pilona - pętla	07	G		22,2	0:04	13:09
Bogaczewo	01	P		24,2	0:04	13:13
Weklice	02	P		27,2	0:03	13:16
Bogaczewo	04	P		30,2	0:02	13:18
Myślecin	01	P		32,2	0:02	13:20
Pilona	03	P		33,0	0:01	13:21
Pilona Szkoła	13	G		34,2	0:02	13:23

S- kursuje w dni nauki szkolnej

Rozkład jazdy zatwierdzono w dniu 29.12.2023 r.

Rozkład jazdy ważny od dnia 01.01.2024 r. do dnia 31.12.2024 r.

Rozkład jazdy stanowi załącznik do Zaświadczenia Nr 197 na wykonywanie publicznego transportu zbiorowego

Organizator:

STARSZY STAROSTA
ul. Saperów 3A/E 82-300 Elbląg

o - odjazd

p - przyjazd

G - przystanek przy drodze gminnej

P - przystanek przy drodze powiatowej

M - przystanek przy drodze na terenie miasta Elbląga (poza drogami wojewódzkimi)*

W - przystanek przy drodze wojewódzkiej



Z up. STAROSTY
Bieloszele
mgr Emilia Bielaszewska
NACZELNIK
Wydziału Komunikacji i Transportu

Operator: NOiR Sp. z o. o. Plac Dworcowy 3A/E 82-300 Elbląg

Nazwa linii komunikacyjnej: Pilona Szkoła – Komorowo osiedle – Przechmark III - Przechmark Osiedle pętla – Sierpin
- Wilkowo – Sierpin pętla - Pilona Szkoła - Weklice – Mysłęcín - Pilona Szkoła - Janów
U2804198/52C
Numer linii komunikacyjnej:
Oznaczenie linii komunikacyjnej: U
Komunikacja zwykła

Rozkład jazdy ważny od: 01.01.2024 r.

przystanki	nr	droga		km	czas	S	S2
Pilona szkoła	13	G	o	0,0	0:00	14:00	15:15
Pilona	01	P		0,5	0:02	14:02	15:17
Komorowo Osiedle	07	P		1,1	0:02	14:04	15:19
Komorowo Żuławskie III	05	P		1,4	0:01	14:05	15:20
Komorowo Żuławskie II	03	P		1,7	0:01	14:06	15:21
Przechmark III	09	P		4,0	0:03	14:09	15:24
Przechmark Osiedle	11	P		4,7	0:02	14:11	15:26
Przechmark Osiedle pętla	03	G		5,2	0:02	14:13	15:28
Sierpin	06	P		7,2	0:03	14:16	15:31
Wilkowo	14	P		8,8	0:03	14:19	15:34
Wilkowo	02	P		8,8	0:01	14:20	15:35
Sierpin pętla	06	P		10,4	0:03	14:23	15:38
Przechmark Osiedle	08	P		11,9	0:02	14:25	15:40
Przechmark III	10	P		12,6	0:02	14:27	15:42
Komorowo Żuławskie II	16	P		14,9	0:01	14:28	15:43
Komorowo żuławskie III	14	P		15,2	0:01	14:29	15:44
Komorowo Osiedle	12	P		15,5	0:02	14:31	15:46
Pilona	18	P		16,1	0:02	14:33	15:48
Pilona szkoła	13	G		16,6	0:02	14:35	15:50
Nowa Pilona - pętla	07	G		22,2	0:04	14:39	15:54
Bogaczewo	01	P		24,2	0:04	14:43	15:58
Weklice	02	P		27,2	0:03	14:46	16:01
Bogaczewo	04	P		30,2	0:02	14:48	16:03
Pasieki	14	G		32,2	0:01	14:49	16:04
Mysłęcín	01	P		33,2	0:01	14:50	16:05
Pilona	03	P		34,8	0:01	14:51	16:06
Pilona szkoła	13	G		35,2	0:02	14:53	16:08
Pilona	01	P		35,7	0:02	14:55	16:10
Komorowo Żuławskie	01	P		36,3	0:02	14:57	16:12
Janów	03	P		38,3	0:03	15:00	16:15

S - kursuje w dni nauki szkolnej

S2 kursuje w wtorki

Rozkład jazdy zatwierdzono w dniu 29.12.2023 r.

Rozkład jazdy ważny od dnia 01.01.2024 r. do dnia 31.12.2024 r.

Rozkład jazdy stanowi załącznik do Zaświadczenia Nr 198 na wykonywanie publicznego transportu zbiorowego

Organizator:

o - odjazd

p - przyjazd

G - przystanek przy drodze gminnej

P - przystanek przy drodze powiatowej

M - przystanek przy drodze na terenie miasta Elbląga (poza drogami wojewódzkimi)

W - przystanek przy drodze wojewódzkiej

STAROSTA ELBLĄSKI
ul. Saperów 14A, 02-303 Elbląg



Z up. STAROSTY
Bieloszele
mgr Emilia Bielaszewska
NACZELNIK
Wydziału Komunikacji i Transportu

Operator: NOIR Sp. z o. o. Plac Dworcowy 3A/E 82-300 Elbląg

Elbląg, Grunwaldzka (McDonald's) – Gronowo Górne szkoła – Janów
– Komorowo Żuławskie – Wężina – Dłużyna – Nowy Dwór – Družno –
Lisów – Krosienko - Wężina

Nazwa linii komunikacyjnej:

U2804199/53A

Numer linii komunikacyjnej:

U

Oznaczenie linii komunikacyjnej:

Komunikacja zwykła

Rozkład jazdy ważny od: 01.01.2024 r.

przystanki	nr	droga		km	czas	S
Elbląg, Grunwaldzka (McDonald's)	161	W	o	0,0	0:00	6:40
Elbląg, Grunwaldzka (lecznica)	225	M		2,3	0:05	6:45
Elbląg, Grunwaldzka (RDP)	267	M		2,9	0:01	6:46
Gronowo Górne szkoła	02	P		3,5	0:01	6:47
Gronowo Górne skrzyżowanie	04	P		3,8	0:01	6:48
Gronowo Górne ul. Szafirowa	06	P		4,2	0:01	6:49
Gronowo Górne - (pętla)	08	P		4,7	0:01	6:50
Janów	04	P		7,7	0:04	6:54
Komorowo Żuławskie	06	P		9,2	0:02	6:56
Wężina II	04	P		10,7	0:02	6:58
Wężina	02	P		12,2	0:02	7:00
Dłużyna (Dłużyna koło posesji nr 26)	06	P		13,5	0:01	7:01
Dłużyna	8	P		14,0	0:01	7:02
Nowy Dwór	04	P		15,0	0:01	7:03
Družno	06	P		16,7	0:02	7:05
Lisów	08	P		17,5	0:04	7:09
Krosienko	01	P	p	18,9	0:02	7:11
Krosienko	01	P	o	18,9	0:01	7:12
Lisów	03	P		20,3	0:02	7:14
Družno	05	P		21,1	0:03	7:17
Nowy Dwór	07	P		22,8	0:02	7:19
Dłużyna	01	P		23,8	0:01	7:20
Dłużyna (Dłużyna koło posesji nr 26)	03	P		24,3	0:01	7:21
Wężina	07	P		25,6	0:03	7:24

S - kursuje w dni nauki szkolnej

Rozkład jazdy zatwierdzono w dniu 29.12.2023 r.

Rozkład jazdy ważny od dnia 01.01.2024 r. do dnia 31.12.2024 r.

Rozkład jazdy stanowi załącznik do Zaświadczenia Nr 199 na wykonywanie publicznego transportu zbiorowego

Organizator:

STAROSTWA ELBLĄSKA
ul. Sopotów 14A, 82-300 Elbląg



o - odjazd

p - przyjazd

G - przystanek przy drodze gminnej

P - przystanek przy drodze powiatowej

M - przystanek przy drodze na terenie miasta Elbląga (poza drogami wojewódzkimi)

W - przystanek przy drodze wojewódzkiej

Z up. STAROSTY
Bielosade
mgr Emilia Bielaszewska
NACZELNIK
Wydziału Komunikacji i Transportu

Operator: NOIR Sp. z o. o. Plac Dworcowy 3A/E 82-300 Elbląg

Wężina – Dłużyna – Nowy Dwór – Družno - Lisów – Krosienko
– Lisów – Družno – Nowy Dwór – Dłużyna – Wężina –
Komorowo Żuławskie – Janów – Komorowo Żuławskie –
Pilona szkoła – Wężina
U2804200/53B
U

Nazwa linii komunikacyjnej:

Numer linii komunikacyjnej:

Oznaczenie linii komunikacyjnej:

Komunikacja zwykła

Rozkład jazdy ważny od: 01.01.2024 r.

przystanki	nr	droga		km	czas	S	S 1-4
Wężina	02	P	o	0,0	0:02	13:10	13:55
Dłużyna (Dłużyna koło posesji nr 26)	06	P		0,5	0:01	13:12	13:57
Dłużyna	08	P		1,8	0:01	13:13	13:58
Nowy Dwór	04	P		2,8	0:01	13:14	13:59
Družno	06	P		4,5	0:02	13:16	14:01
Lisów	08	P		5,3	0:04	13:20	14:05
Krosienko	01	P	p	6,7	0:02	13:22	14:07
Krosienko	01	P	o	6,7	0:01	13:23	14:08
Lisów	03	P		8,1	0:02	13:25	14:10
Družno	05	P		8,9	0:03	13:28	14:13
Nowy Dwór	07	P		10,6	0:02	13:30	14:15
Dłużyna	01	P		11,6	0:01	13:31	14:16
Dłużyna (Dłużyna koło posesji nr 26)	03	P		12,1	0:01	13:32	14:17
Wężina	07	P		13,4	0:01	13:32	14:18
Wężina II	05	P		14,9	0:02	13:34	14:20
Komorowo Żuławskie	01	P		16,4	0:02	13:36	14:22
Janów	03	P	p	17,9	0:02	13:38	14:24
Janów	03	P	o	17,9	0:02	13:40	14:26
Komorowo Żuławskie	06	P		19,4	0:02	13:42	14:28
Pilona szkoła	13	G		20,5	0:04	13:46	14:32
Wężina II	04	P		24,3	0:06	13:52	14:38
Wężina	02	P	p	25,8	0:02	13:54	14:40

S - kursuje w dni nauki szkolnej

S 1-4 - kursuje w dni nauki szkolnej od poniedziałku do czwartku

Rozkład jazdy zatwierdzono w dniu 29.12.2023 r.

Rozkład jazdy ważny od dnia 01.01.2024 r. do dnia 31.12.2024 r.

Rozkład jazdy stanowi załącznik do Zaświadczenia Nr 200 na wykonywanie publicznego transportu zbiorowego

Organizator:

o - odjazd

p - przyjazd

G - przystanek przy drodze gminnej

P - przystanek przy drodze powiatowej

M - przystanek przy drodze na terenie miasta Elbląga (poza drogami wojewódzkimi)

W - przystanek przy drodze wojewódzkiej



Z up. STAROSTY
Bieloszele
mgr Emilia Bielaszewska
NACZELNIK
Wydziału Komunikacji i Transportu

Operator: NOIR Sp. z o. o. Plac Dworcowy 3A/E 82-300 Elbląg

Nazwa linii komunikacyjnej: Wężina – Pilona szkoła – Komorowo Żuławskie – Gronowo Górne szkoła
Elbląg, Grunwaldzka (hotel)
Numer linii komunikacyjnej: U2804201/53C
Oznaczenie linii komunikacyjnej: U
Komunikacja zwykła

Rozkład jazdy ważny od: 01.01.2024 r.

przystanki	nr	droga		km	czas	S
Wężina	07	P		0,0	0:02	7:25
Wężina II	05	P		1,5	0:02	7:27
Pilona szkoła	13	G		5,3	0:06	7:33
Komorowo Żuławskie	01	P		6,8	0:02	7:35
Janów	03	P	p	8,3	0:02	7:37
Gronowo Górne - ul.Szafirowa 2	01	P		11,3	0:04	7:41
Gronowo Górne - ul. Szafirowa	03	P		11,8	0:01	7:42
Gronowo Górne skrzyżowanie	05	P		12,2	0:01	7:43
Gronowo Górne szkoła	07	P		12,5	0:02	7:45
Elbląg, Grunwaldzka (RDP)	224	M		13,1	0:01	7:46
Elbląg, Grunwaldzka (lecznica)	202	M		13,7	0:01	7:47
Elbląg, Grunwaldzka (hotel)	160	W	p	16,0	0:05	7:52

S - kursuje w dni nauki szkolnej


Rozkład jazdy zatwierdzono w dniu 29.12.2023 r.

Rozkład jazdy ważny od dnia 01.01.2024 r. do dnia 31.12.2024 r.

Rozkład jazdy stanowi załącznik do Zaświadczenia Nr 201 na wykonywanie publicznego transportu zbiorowego

Organizator:

STAROSTA ELBLĄSKI
ul. Sapieżyńska 14A, 82-300 Elbląg



o - odjazd

p - przyjazd

G - przystanek przy drodze gminnej

P - przystanek przy drodze powiatowej

M - przystanek przy drodze na terenie miasta Elbląga (poza drogami wojewódzkimi)

W - przystanek przy drodze wojewódzkiej

Z up. STAROSTY
Bielonide
mgr Emilia Bielaszewska
NACZELNIK
Wydziału Komunikacji i Transportu

Operator: NOIR Sp. z o. o. Plac Dworcowy 3A/E 82-300 Elbląg

Nazwa linii komunikacyjnej: Wężyna – Dłużyna – Nowy Dwór – Družno – Lisów – Krosienko – Lisów – Družno – Nowy Dwór – Dłużyna – Wężyna – Komorowo Żuławskie – Janów – Komorowo Żuławskie – Wężyna II - Wężyna
 Numer linii komunikacyjnej: **U2804202/53D**
 Oznaczenie linii komunikacyjnej: **U**
 Komunikacja zwykła

Rozkład jazdy ważny od: 01.01.2024 r.

przystanki	nr	droga		km	czas	S 5
Wężyna	02	P	o	0,0	0:02	12:20
Dłużyna (koło posesji nr 26)	06	P		0,5	0:01	12:21
Dłużyna	08	P		1,8	0:01	12:22
Nowy Dwór	04	P		2,8	0:01	12:23
Družno	06	P		4,5	0:02	12:25
Lisów	08	P		5,3	0:04	12:29
Krosienko	01	P	p	6,7	0:02	12:31
Krosienko	01	P	o	6,7	0:01	12:32
Lisów	03	P		8,1	0:02	12:34
Družno	05	P		8,9	0:03	12:37
Nowy Dwór	07	P		10,6	0:02	12:39
Dłużyna	01	P		11,6	0:01	12:40
Dłużyna (koło posesji nr 26)	03	P		12,1	0:01	12:41
Wężyna	07	P		13,4	0:01	12:42
Wężyna II	05	P		14,9	0:02	12:44
Komorowo Żuławskie	01	P		16,4	0:02	12:46
Janów	03	P	p	17,9	0:02	12:48
Janów	03	P	o	17,9	0:02	12:50
Komorowo Żuławskie	06	P		19,4	0:02	12:52
Pilona szkoła	13	G		20,5	0:04	<
Wężyna II	04	P		24,3	0:06	12:58
Wężyna	02	P	p	25,8	0:02	13:00

S 5 - kursuje w dni nauki szkolnej w piątki

Rozkład jazdy zatwierdzono w dniu 29.12.2023 r.

Rozkład jazdy ważny od dnia 01.01.2024 r. do dnia 31.12.2024 r.

Rozkład jazdy stanowi załącznik do Zaświadczenia Nr 202 na wykonywanie publicznego transportu zbiorowego

Organizator:

STAROSTA ELBLĄSKI
 ul. Saperów 14A, 82-300 Elbląg



- o - odjazd
- p - przyjazd
- G - przystanek przy drodze gminnej
- P - przystanek przy drodze powiatowej
- M - przystanek przy drodze na terenie miasta Elbląga (poza drogami wojewódzkimi)
- W - przystanek przy drodze wojewódzkiej

Z up. STAROSTY
Emilia Bielaszewska
mgr Emilia Bielaszewska
 NACZELNIK
 Wydziału Komunikacji i Transportu

Operator: NOIR Sp. z o. o. Plac Dworcowy 3A/E 82-300 Elbląg

Nazwa linii komunikacyjnej: Wężina – Dłużyna – Nowy Dwór – Drużno - Lisów – Krosienko – Lisów – Drużno – Nowy Dwór – Dłużyna – Wężina – Gronowo Górne skrzyżowanie – Elbląg, Grunwaldzka (hotel)

Numer linii komunikacyjnej: U2804203/53E

Oznaczenie linii komunikacyjnej: U

Komunikacja zwykła

Rozkład jazdy ważny od: 01.01.2024 r.

przystanki	nr	droga		km	czas	S 5	S 1-4
Wężina	02	P	o	0,0	0:02	13:55	14:50
Dłużyna (koło posesji nr 26)	06	P		0,5	0:01	13:56	14:51
Dłużyna	08	P		1,8	0:01	13:57	14:52
Nowy Dwór	04	P		2,8	0:01	13:58	14:53
Drużno	06	P		4,5	0:02	14:00	14:55
Lisów	08	P		5,3	0:04	14:04	14:59
Krosienko	01	P	p	6,7	0:02	14:06	15:01
Krosienko	01	P	o	6,7	0:01	14:07	15:02
Lisów	03	P		8,1	0:02	14:09	15:04
Drużno	05	P		8,9	0:03	14:12	15:07
Nowy Dwór	07	P		10,6	0:02	14:14	15:09
Dłużyna	01	P		11,6	0:01	14:15	15:10
Dłużyna (koło posesji nr 26)	03	P		12,1	0:01	14:16	15:11
Wężina	07	P		13,4	0:01	14:17	15:12
Wężina II	05	P		14,9	0:02	14:19	15:14
Komorowo Żuławskie	01	P		20,2	0:02	14:21	15:16
Janów	03	P	p	21,7	0:02	14:23	15:18
Janów	03	P	o	<	<	<	<
Komorowo Żuławskie	06	P		<	<	<	<
Pilona szkoła	13	G		<	<	<	<
Wężina II	04	P		<	<	<	<
Wężina	02	P	p	<	<	<	<
Gronowo Górne skrzyżowanie	05	P		25,6	0:01	14:35	15:31
Gronowo Górne szkoła	07	P		25,9	0:02	14:37	15:33
Elbląg, Grunwaldzka (RDP)	224	M		26,5	0:01	14:38	15:34
Elbląg, Grunwaldzka (lecznica)	202	M		27,1	0:01	14:39	15:35
Elbląg, Grunwaldzka (hotel)	160	W	p	29,4	0:05	14:44	15:40

S 1-4 - kursuje w dni nauki szkolnej od poniedziałku do czwartku

S 5 - kursuje w dni nauki szkolnej w piątki

Rozkład jazdy zatwierdzono w dniu 29.12.2023 r.

Rozkład jazdy ważny od dnia 01.01.2024 r. do dnia 31.12.2024 r.

Rozkład jazdy stanowi załącznik do Zaświadczenia Nr 203 na wykonywanie publicznego transportu zbiorowego

Organizator:

STAROSTA ELBLĄSKI
ul. Saperów 14A, 82-300 Elbląg



Z up. STAROSTY
Bielonide
mgr Emilia Bielaszewska
NACZELNIK
Wydziału Komunikacji i Transportu

o - odjazd

p - przyjazd

G - przystanek przy drodze gminnej

P - przystanek przy drodze powiatowej

M - przystanek przy drodze na terenie miasta Elbląga (poza drogami wojewódzkimi)

W - przystanek przy drodze wojewódzkiej

Operator: NOIR Sp. z o. o. Plac Dworcowy 3A/E 82-300 Elbląg

Nazwa linii komunikacyjnej:

Janowo – Bielnik Drugi – Kępa rybacka Kępiny Wielkie – Nowakowo
szkoła – Nowotki – Elbląg, Rubno (pętla)

Numer linii komunikacyjnej:

U2804204/54A

Oznaczenie linii komunikacyjnej:

U

Komunikacja zwykła

Rozkład jazdy ważny od: 01.01.2024 r.

przystanki	nr	droga		km	czas	S
Janowo	04	P		0,0	0,0	6:45
Janowo 10A	12	G		2,0	0:02	6:47
Janowo 5	11	G		3,0	0:02	6:49
Janowo	55	P		3,5	0:02	6:51
Bielnik Drugi	57	P		5,3	0:03	6:54
Bielnik Drugi	01	P		5,9	0:01	6:55
Kępa Rybacka (koło posesji nr 26)	03	P		6,6	0:01	6:56
Kępa Rybacka (koło posesji nr 22)	05	P		7,1	0:01	6:57
Kępa Rybacka (koło posesji nr 21)	07	P		7,8	0:01	6:58
Kępa Rybacka (koło posesji nr 19)	09	P		8,2	0:01	6:59
Kępa Rybacka (koło posesji 14-15)	11	P		8,5	0:01	7:00
Kępa Rybacka (koło posesji nr 12-13)	13	P		9,0	0:01	7:01
Kępa Rybacka (koło posesji nr 9)	15	P		9,5	0:01	7:02
Kępa Rybacka (koło posesji nr 6)	17	P		10,0	0:01	7:03
Kępiny Wielkie II n/ z	19	P		10,8	0:01	7:04
Kępiny Wielkie skrzyżowanie	21	P		11,1	0:01	7:05
Kępiny Wielkie	15	P		11,9	0:01	7:06
Kępiny Wielkie (skrzyż. z drogą gminną)	17	P		12,6	0:03	7:09
Kępiny Wielkie	04	P		13,3	0:02	7:11
Nowakowo szkoła	10	G	p	15,6	0:07	7:18
Nowakowo szkoła	10	G	o	15,6	0:01	7:19
Cieplice	23	P		18,5	0:04	7:23
Cieplice (koło posesji nr 29)	25	P		18,7	0:01	7:24
Cieplice skrzyżowanie	27	P		19,1	0:02	7:26
Nowotki II	29	P		19,7	0:02	7:28
Nowotki	31	P		20,4	0:02	7:30
Nowotki pętla	02	P	p	21,2	0:02	7:32
Nowotki pętla	02	P	o	21,2	0:02	7:34
Nowotki	04	P		22,0	0:01	7:35
Nowotki II	06	P		22,7	0:01	7:36
Cieplice (koło posesji nr 23)	02	P		23,3	0:01	7:37
Cieplice (koło posesji nr 15)	04	P		24,7	0:01	7:38
Cieplice (koło posesji nr 5-6)	06	P		25,4	0:01	7:39
Cieplice (koło posesji nr 4)	08	P		26,0	0:01	7:40
Nowakowo Szkoła	10	G	p	29,4	0:04	7:44
Elbląg Rubno (pętla)	572	M	p	32,2	0:06	7:50

S - kursuje w dni nauki szkolnej

Rozkład jazdy zatwierdzono w dniu 29.12.2023 r.

Rozkład jazdy ważny od dnia 01.01.2024 r. do dnia 31.12.2024 r.

Rozkład jazdy stanowi załącznik do Zaświadczenia Nr 204 na wykonywanie publicznego transportu zbiorowego

Organizator:

STAROSTA ELBLĄSKI
ul. Saperów 14A, 82-300 Elbląg

o - odjazd

p - przyjazd

Z up. STAROSTY
Emilia Bielaszewska
mgr Emilia Bielaszewska
NACZELNIK
Wydziału Komunikacji i Transportu

Operator: NOIR Sp. z o. o. Plac Dworcowy 3A/E 82-300 ElblągNowakowo szkoła – Kępiny Wielkie – Bielnik Drugi – Janowo – Kępa Rybacka
(koło posesji nr 6) - Kępiny Wielkie skrzyżowanie – Nowakowo szkoła – Elbląg,
Rubno (pętla)

Nazwa linii komunikacyjnej:

U2804205/54B

Numer linii komunikacyjnej:

U

Oznaczenie linii komunikacyjnej:

Komunikacja zwykła

Rozkład jazdy ważny od: 01.01.2024 r.

przystanki	nr	droga		km	czas	S	S
Nowakowo szkoła	10	G	o	0,0	0,0	13:00	14:30
Kępiny Wielkie	04	P		2,3	0:03	13:03	14:33
Kępiny Wielkie (skrzyż. z drogą gminną)	02	P		3,0	0:01	13:04	14:34
Kępiny Wielkie	04	P		3,7	0:01	13:05	14:35
Kępiny Wielkie skrzyżowanie	14	P		4,5	0:01	13:06	14:36
Kępiny Wielkie II n/ż	16	P		5,0	0:01	13:07	14:37
Kępa Rybacka (koło posesji nr 6)	18	P		5,6	0:01	13:08	14:38
Kępa Rybacka (koło posesji nr 9)	20	P		6,0	0:01	13:09	14:39
Kępa Rybacka (koło posesji nr 12-13)	22	P		6,6	0:01	13:10	14:40
Kępa Rybacka (koło posesji nr 14-15)	24	P		7,1	0:01	13:11	14:41
Kępa Rybacka (koło posesji nr 19)	26	P		7,8	0:01	13:12	14:42
Kępa Rybacka (koło posesji nr 21)	28	P		8,1	0:01	13:13	14:43
Kępa Rybacka (koło posesji nr 22)	30	P		8,5	0:01	13:14	14:44
Kępa Rybacka (koło posesji nr 26)	32	P		9,0	0:01	13:15	14:45
Bielnik Drugi	34	P		9,7	0:01	13:16	14:46
Bielnik Drugi	02	P		10,3	0:01	13:17	14:47
Janowo	04	P		12,1	0:03	13:20	14:50
Janowo 5	11	G		12,6	0:01	13:21	14:51
Janowo 10A	12	G		13,6	0:02	13:23	14:53
Janowo	04	P		15,6	0:04	13:27	14:57
Janowo 10A	12	G		17,6	0:02	13:29	14:59
Janowo 5	11	G		18,6	0:02	13:31	15:01
Janowo	55	P		19,1	0:01	13:32	15:02
Bielnik Drugi	57	P		20,9	0:03	13:35	15:05
Bielnik Drugi	01	P		21,5	0:01	13:36	15:06
Kępa Rybacka (koło posesji nr 26)	03	P		22,2	0:01	13:37	15:07
Kępa Rybacka (koło posesji nr 22)	05	P		22,7	0:01	13:38	15:08
Kępa Rybacka (koło posesji nr 21)	07	P		23,4	0:01	13:39	15:09
Kępa Rybacka (koło posesji nr 19)	09	P		23,8	0:01	13:40	15:10
Kępa Rybacka (koło posesji nr 14-15)	11	P		24,1	0:01	13:41	15:11
Kępa Rybacka (koło posesji nr 12-13)	13	P		24,6	0:01	13:42	15:12
Kępa Rybacka (koło posesji nr 9)	15	P		25,2	0:01	13:43	15:13
Kępa Rybacka (koło posesji nr 6)	17	P		25,6	0:01	13:44	15:14
Kępiny Wielkie II n/ż	19	P		26,4	0:01	13:45	15:15
Kępiny Wielkie skrzyżowanie	21	P		26,7	0:01	13:46	15:16
Nowakowo Szkoła	10	G		28,2	0:07	13:53	15:23
Elbląg, Rubno (pętla)	572	M		31,0	0:06	13:59	15:29

S - kursuje w dni nauki szkolnej

Rozkład jazdy zatwierdzono w dniu 29.12.2023 r.

Rozkład jazdy ważny od dnia 01.01.2024 r. do dnia 31.12.2024 r.

Rozkład jazdy stanowi załącznik do Zaświadczenia Nr 205 na wykonywanie publicznego transportu zbiorowego

Organizator:

STAROSTA ELBLĄSKI
ul. Saperów 14A, 82-300 Elbląg



Z up. STAROSTY
Bielonide
mgr Emilia Bielaszewska
NACZELNIK
Urzędu Komunikacji i Transportu

o - odjazd

p - przyjazd

G - przystanek przy drodze gminnej

P - przystanek przy drodze powiatowej

M - przystanek przy drodze na terenie miasta Elbląga (poza drogami wojewódzkimi)

W - przystanek przy drodze wojewódzkiej

Operator: NOIR Sp. z o. o. Plac Dworcowy 3A/E 82-300 Elbląg

Nazwa linii komunikacyjnej: Nowakowo szkoła – Kępiny Wielkie – Kępa Rybacka (kolo posesji nr 6) -Bielnik Drugi – Janowo – Elbląg, Rubno (pętla)
 Numer linii komunikacyjnej: U2804206/54C
 Oznaczenie linii komunikacyjnej: U
 Komunikacja zwykła

Rozkład jazdy ważny od: 01.01.2024 r.

przystanki	nr	droga		km	CZAS	S 1-4
Nowakowo szkoła	10	G	o	0,0	0,0	15:42
Kępiny Wielkie	04	P		2,3	0:03	15:45
Kępiny Wielkie (skrzyż. z drogą gminna)	02	P		3,0	0:01	15:46
Kępiny Wielkie	04	P		3,7	0:01	15:47
Kępiny Wielkie skrzyżowanie	14	P		4,5	0:01	15:48
Kępiny Wielkie II n/ż	16	P		5,0	0:01	15:49
Kępa Rybacka (kolo posesji nr 6)	18	P		5,6	0:01	15:50
Kępa Rybacka (kolo posesji nr 9)	20	P		6,0	0:01	15:51
Kępa Rybacka (kolo posesji nr 12-13)	22	P		6,6	0:01	15:52
Kępa Rybacka (kolo posesji nr 14-15)	24	P		7,1	0:01	15:53
Kępa Rybacka (kolo posesji nr 19)	26	P		7,8	0:01	15:54
Kępa Rybacka (kolo posesji nr 21)	28	P		8,1	0:01	15:55
Kępa Rybacka (kolo posesji nr 22)	30	P		8,5	0:01	15:56
Kępa Rybacka (kolo posesji nr 26)	32	P		9,0	0:01	15:57
Bielnik Drugi	34	P		9,7	0:01	15:58
Bielnik Drugi	02	P		10,3	0:01	15:59
Janowo	04	P		12,1	0:03	16:02
Janowo 5	11	G		12,6	0:01	16:03
Janowo 10A	12	G		13,6	0:02	16:05
Janowo	04	P		15,6	0:04	16:09
Janowo 10A	12	G		17,6	0:02	<
Janowo 5	11	G		18,6	0:02	<
Janowo	55	P		19,1	0:01	<
Bielnik Drugi	57	P		20,9	0:03	<
Bielnik Drugi	01	P		21,5	0:01	<
Kępa Rybacka (kolo posesji nr 26)	03	P		22,2	0:01	<
Kępa Rybacka (kolo posesji nr 22)	05	P		22,7	0:01	<
Kępa Rybacka (kolo posesji nr 21)	07	P		23,4	0:01	<
Kępa Rybacka (kolo posesji nr 19)	09	P		23,8	0:01	<
Kępa Rybacka (kolo posesji nr 14-15)	11	P		24,1	0:01	<
Kępa Rybacka (kolo posesji nr 12-13)	13	P		24,6	0:01	<
Kępa Rybacka (kolo posesji nr 9)	15	P		25,2	0:01	<
Kępa Rybacka (kolo posesji nr 6)	17	P		25,6	0:01	<
Kępiny Wielkie II n/ż	19	P		26,4	0:01	<
Kępiny Wielkie skrzyżowanie	21	P		26,7	0:01	<
Nowakowo Szkoła	10	G		28,2	0:07	<
Elbląg, Rubno (pętla)	572	M		31,0	0:06	16:36

S 1-4 - kursuje w dni nauki szkolnej od poniedziałku do czwartku

Rozkład jazdy zatwierdzono w dniu 29.12.2023 r.

Rozkład jazdy ważny od dnia 01.01.2023 r. do dnia 31.12.2024 r.

Rozkład jazdy stanowi załącznik do Zaświadczenia Nr 206 na wykonywanie publicznego transportu zbiorowego

Organizator:

STAROSTWA ELBLĄSKI
 ul. Saperów 14A, 82-300 Elbląg



o - odjazd

p - przyjazd

G - przystanek przy drodze gminnej

P - przystanek przy drodze powiatowej

M - przystanek przy drodze na terenie miasta Elbląga (poza drogami wojewódzkimi)

W - przystanek przy drodze wojewódzkiej

Z up. STAROSTY
Emilia Bielaszewska
 mgr Emilia Bielaszewska
 NACZELNIK
 Wydziału Komunikacji i Transportu

Operator: NOIR Sp. z o. o. Plac Dworcowy 3A/E 82-300 Elbląg

Nazwa linii komunikacyjnej:

Elbląg Rubno (pętla) - Nowakowo Szkoła – Nowe Batorowo - Batorowo
(skrzyż. z dr. gminna) - Nowakowo Szkoła

Numer linii komunikacyjnej:

U2804207/55A

Oznaczenie linii komunikacyjnej:

U

Komunikacja zwykła

Rozkład jazdy ważny od: 01.01.2024 r.

przystanki	nr	droga		km	czas	S
Elbląg, Rubno (pętla)	572	M	o	0,0	0:00	7:18
Nowakowo n/ż	11	P	o	0,9	0:02	7:20
Nowakowo	07	P		1,4	0:01	7:21
Nowakowo (koło posesji nr 10)	01	P		2,1	0:01	7:22
Nowakowo (koło posesji nr 13A)	03	P		2,3	0:01	7:23
Nowakowo sklep	05	P		2,7	0:01	7:24
Nowakowo I	22	P		3,0	0:01	7:25
Nowakowo (koło posesji nr 40)	09	P		3,3	0:01	7:26
Nowakowo szkoła	10	G		4,0	0:02	7:28
Nowakowo (koło posesji nr 40)	10	P		4,7	0:01	7:29
Nowakowo (koło posesji nr 31)	01	p		5,0	0:01	7:30
Nowakowo	03	P		5,5	0:01	7:31
Nowakowo (koło posesji nr 36A)	05	P		6,1	0:01	7:32
Nowe Batorowo	07	P		7,2	0:02	7:34
Nowe Batorowo (skrzyż. z DP 1109N)	01	P		8,1	0:02	7:36
Batorowo (skrzyż. z drogą gminna)	03	P	o	9,0	0:02	7:38
Nowe Batorowo	07	P		10,0	0:02	7:40
Nowakowo szkoła	10	G	p	12,1	0:03	7:43

S - kursuje w dni nauki szkolnej

Rozkład jazdy zatwierdzono w dniu 29.12.2023 r.

Rozkład jazdy ważny od dnia 01.01.2024 r. do dnia 31.12.2024 r.

Rozkład jazdy stanowi załącznik do Zaświadczenia Nr 207 na wykonywanie publicznego transportu zbiorowego

Organizator:

STAROSTWA ELBLĄSKA
ul. Saperów 14A, 82-300 Elbląg

o - odjazd

p - przyjazd

G - przystanek przy drodze gminnej

P - przystanek przy drodze powiatowej

M - przystanek przy drodze na terenie miasta Elbląga (poza drogami wojewódzkimi)

W - przystanek przy drodze wojewódzkiej

Z up. STAROSTY
Emilia Bielaszewska
mgr Emilia Bielaszewska
NACZELNIK
Wydziału Komunikacji i Transportu

Operator: NOIR Sp. z o. o. Plac Dworcowy 3A/E 82-300 Elbląg

Nowakowo Szkoła –Batorowo - Nowe Batorowo - Cieplice (kolo posesji nr 4) -Nowotki (pętla) – Cieplice skrzyżowanie -
Nowakowo Szkoła - Elbląg Rubno (pętla) - Nowakowo szkoła
U2804208/55B

Nazwa linii komunikacyjnej:

Numer linii komunikacyjnej:

Oznaczenie linii komunikacyjnej:

Komunikacja zwykła

U

Rozkład jazdy ważny od: 01.01.2024 r.

przystanki	nr	droga		km	czas	S	S1-4
Nowakowo szkoła	10	G	o	0,0	0:02	13:00	14:30
Nowakowo (kolo posesji nr 40)	10	P		0,7	0:01	13:02	14:31
Nowakowo (kolo posesji nr 31)	01	P		1,0	0:01	13:03	14:32
Nowakowo	03	P		1,5	0:01	13:04	14:33
Nowakowo (kolo posesji nr 36A)	05	P		1,9	0:01	13:05	14:34
Batorowo	02	P		2,2	0:01	13:06	14:35
Nowe Batorowo	07	P		3,0	0:02	13:08	14:37
Nowe Batorowo (skrzyż. z DP 1109N)	01	P		4,2	0:02	13:10	14:39
Batorowo (skrzyż. z drogą gminną)	03	P	o	5,2	0:02	13:12	14:41
Nowe Batorowo (kolo posesji nr 27-28)	05	P		5,7	0:01	13:13	14:42
Nowe Batorowo	07	P		6,0	0:01	13:14	14:43
Cieplice (kolo posesji nr 4)	01	P		7,2	0:01	13:15	14:44
Cieplice (kolo posesji nr 5-6)	03	P		7,6	0:02	13:17	14:46
Cieplice (kolo posesji nr 15)	05	P		8,3	0:02	13:19	14:48
Cieplice (kolo posesji nr 23)	07	P		9,7	0:02	13:21	14:50
Nowotki II	29	P		10,3	0:01	13:22	14:51
Nowotki	31	P		11,0	0:01	13:23	14:52
Nowotki pętla	02	P	p	11,8	0:02	13:25	14:54
Nowotki pętla	02	P	o	11,8	0:00	13:25	14:54
Nowotki	04	P		12,6	0:01	13:26	14:55
Nowotki II	06	P		13,3	0:01	13:27	14:56
Cieplice skrzyżowanie	08	P		14,7	0:01	13:28	14:57
Cieplice (kolo posesji nr 29)	10	P		14,9	0:01	13:29	14:58
Cieplice	12	P		15,3	0:01	13:30	14:59
Nowakowo szkoła	10	G		18,2	0:03	13:33	15:02
Nowakowo (kolo posesji nr 40)	10	P		18,9	0:01	13:32	15:02
Nowakowo I	22	P		19,2	0:01	13:33	15:03
Nowakowo sklep	14	P		19,5	0:01	13:34	15:04
Nowakowo (kolo posesji nr 13A)	16	P		19,9	0:01	13:35	15:05
Nowakowo (kolo posesji nr 10)	18	P		20,1	0:01	13:36	15:06
Nowakowo UPT	12	P		20,8	0:01	13:37	15:07
Nowakowo n/ż	08	P		21,3	0:01	13:38	15:08
Elbląg, Rubno (pętla)	572	M		22,2	0:03	13:41	15:11
Nowakowo n/ż	11	P		22,9	0:03	13:44	15:14
Nowakowo (kolo posesji nr 10)	01	P		23,4	0:01	13:45	15:15
Nowakowo (kolo posesji nr 13A)	03	P		24,3	0:02	13:47	15:17
Nowakowo sklep	05	P		24,7	0:01	13:48	15:18
Nowakowo szkoła	10	G	p	26,7	0:02	13:50	15:20

S - kursuje w dni nauki szkolnej

S 1-4 - kursuje w dni nauki szkolnej od poniedziałku do czwartku

Rozkład jazdy zatwierdzono w dniu 29.12.2023 r.

Rozkład jazdy ważny od dnia 01.01.2024 r. do dnia 31.12.2024 r.

Rozkład jazdy stanowi załącznik do Zaświadczenia Nr 208 na wykonywanie publicznego transportu zbiorowego

Organizator:

STAROSTA ELBLĄSKI
ul. Saperów 14A, 82-300 Elbląg



o - odjazd

p - przyjazd

G - przystanek przy drodze gminnej

P - przystanek przy drodze powiatowej

M - przystanek przy drodze na terenie miasta Elbląga (poza drogami wojewódzkimi)

W - przystanek przy drodze wojewódzkiej

Z up. STAROSTY
Bielaszevska
mgr Emilia Bielaszevska
NACZELNIK
Wydziału Komunikacji i Transportu

Operator: NOIR Sp. z o. o. Plac Dworcowy 3A/E 82-300 Elbląg

Nazwa linii komunikacyjnej:

Nowakowo Szkoła –Batorowo - Nowe Batorowo - Nowotki (pętla) - Nowakowo Szkoła - Elbląg
Rubno (pętla) - Elbląg, Rubno (pętla)

Numer linii komunikacyjnej:

U2804209/55C

Oznaczenie linii komunikacyjnej:

U

Komunikacja zwykła

Rozkład jazdy ważny od: 01.01.2024 r.

przystanki	nr	droga		km	czas	S 1-4	S5
Nowakowo szkoła	10	G	o	0,0	0:00	15:30	14:30
Nowakowo (koło posesji nr 40)	10	P		0,7	0:02	15:32	14:32
Nowakowo (koło posesji nr 31)	01	P		1,0	0:01	15:33	14:33
Nowakowo	03	P		1,5	0:01	15:34	14:34
Nowakowo (koło posesji nr 36A)	05	P		1,9	0:01	15:35	14:35
Batorowo	02	P		2,2	0:01	15:36	14:36
Nowe Batorowo	07	P		3,0	0:02	15:38	14:38
Nowe Batorowo (skrzyż. z DP 1109N)	01	P		4,2	0:02	15:40	14:40
Batorowo (skrzyż. z drogą gminną)	03	P	o	5,2	0:02	15:42	14:42
Nowe Batorowo (koło posesji nr 27-28)	05	P		5,7	0:01	15:43	14:43
Nowe Batorowo	07	P		6,0	0:01	15:44	14:44
Cieplice (koło posesji nr 4)	01	P		7,2	0:01	15:45	14:45
Cieplice (koło posesji nr 5-6)	03	P		7,6	0:02	15:47	14:47
Cieplice (koło posesji nr 15)	05	P		8,3	0:02	15:49	14:49
Cieplice (koło posesji nr 23)	07	P		9,7	0:02	15:51	14:51
Nowotki II	29	P		10,3	0:01	15:52	14:52
Nowotki	31	P		11,0	0:01	15:53	14:53
Nowotki pętla	02	P	p	11,8	0:02	15:55	14:55
Nowotki pętla	02	P	o	11,8	0:00	15:55	14:55
Nowotki	04	P		12,6	0:01	15:56	14:56
Nowotki II	06	P		13,3	0:01	15:57	14:57
Cieplice skrzyżowanie	08	P		14,7	0:01	15:58	14:58
Cieplice (koło posesji nr 29)	10	P		14,9	0:01	15:59	14:59
Cieplice	12	P		15,3	0:01	16:00	15:00
Nowakowo szkoła	10	G		18,2	0:02	16:02	15:02
Nowakowo (koło posesji nr 40)	10	P		18,9	0:01	16:03	15:03
Nowakowo I	22	P		19,2	0:01	16:04	15:04
Nowakowo sklep	14	P		19,5	0:01	16:05	15:05
Nowakowo (koło posesji nr 13A)	16	P		19,9	0:01	16:06	15:06
Nowakowo (koło posesji nr 10)	18	P		20,1	0:01	16:07	15:07
Nowakowo UPT	12	P		20,8	0:01	16:08	15:08
Nowakowo n/ż	08	P		21,3	0:01	16:09	15:09
Elbląg, Rubno (pętla)	572	M		22,2	0:03	16:12	15:12

S 1-4 - kursuje w dni nauki szkolnej od poniedziałku do czwartku

S 5 - kursuje w dni nauki szkolnej w piatki

Rozkład jazdy zatwierdzono w dniu 29.12.2023 r.

Rozkład jazdy ważny od dnia 01.01.2024 r. do dnia 31.12.2024 r.

Rozkład jazdy stanowi załącznik do Zaświadczenia Nr 209 na wykonywanie publicznego transportu zbiorowego

Organizator:

STAROSTWA ELBLĄSKA
ul. Saperów 14A, 82-000 Elbląg



Z up. STAROSTY
Bielomska
mgr Emilia Bielaszewska
NACZELNIK
Wydziału Komunikacji i Transportu

o - odjazd

p - przyjazd

G - przystanek przy drodze gminnej

P - przystanek przy drodze powiatowej

M - przystanek przy drodze na terenie miasta Elbląga (poza drogami wojewódzkimi)

W - przystanek przy drodze wojewódzkiej

Operator: NOIR Sp. z o. o. Plac Dworcowy 3A/E 82-300 Elbląg

Nazwa linii komunikacyjnej:

**Gronowo Górne osiedle – Elbląg, Grunwaldzka
(RDP) – Raczki Elbląskie – Tropy Elbląskie II**

Numer linii komunikacyjnej:

U2804210/56A

Oznaczenie linii komunikacyjnej:

U

Komunikacja zwykła

Rozkład jazdy ważny od: 01.01.2024 r.

przystanki	nr	droga		km	czas	S	S	S 1-4
Gronowo Górne osiedle	06	G	o	0,0	0:00	12:48	14:32	15:30
Gronowo Górne (sklep)	05	G		0,4	0:01	12:49	14:33	15:31
Elbląg, Grunwaldzka (RDP)	224	M		1,2	0:02	12:51	14:35	15:33
Elbląg, Grunwaldzka (lecznica)	202	M		1,8	0:02	12:53	14:37	15:35
Elbląg, Grunwaldzka (hotel)	160	W		4,1	0:04	12:57	14:41	15:39
Elbląg, Al. Tysiąclecia (wieżowce)	100	W		5,4	0:03	13:00	14:44	15:42
Elbląg, Warszawska (Żuławska)	41	W		6,2	0:03	13:03	14:47	15:45
Elbląg, Warszawska (Ciach)	45	W		6,8	0:02	13:05	14:49	15:47
Raczki Elbląskie PK	02	P		8,8	0:03	13:08	14:52	15:50
Raczki Elbląskie	04	P		9,5	0:01	13:09	14:53	15:51
Raczki Elbląskie I	06	P		9,8	0:01	13:10	14:54	15:52
Raczki Elbląskie II	08	P		10,5	0:01	13:11	14:55	15:53
Raczki Elbląskie III	10	P		11,3	0:01	13:12	14:56	15:54
Raczki Elbląskie IV	12	P		11,7	0:01	13:13	14:57	15:55
Tropy Elbląskie	14	P		12,1	0:01	13:14	14:58	15:56
Tropy Elbląskie n/ż	16	P		12,8	0:01	13:15	14:59	15:57
Tropy Elbląskie II	18	P	p	13,6	0:01	13:16	15:00	15:58

S - kursuje w dni nauki szkolnej od poniedziałku do piątku

S 1-4 - kursuje w dni nauki szkolnej od poniedziałku do czwartku

Rozkład jazdy zatwierdzono w dniu 29.12.2023 r.

Rozkład jazdy ważny od dnia 01.01.2024 r. do dnia 31.12.2024 r.

Rozkład jazdy stanowi załącznik do Zaświadczenia Nr 210 na wykonywanie publicznego transportu zbiorowego

Organizator:

STAROSTWA ELBLĄSKIE
ul. Saperów 14A, 82-300 Elbląg



o - odjazd

p - przyjazd

G - przystanek przy drodze gminnej

P - przystanek przy drodze powiatowej

M - przystanek przy drodze na terenie miasta Elbląga (poza drogami wojewódzkimi)

W - przystanek przy drodze wojewódzkiej

Z up. STAROSTY
Bielosiedle
mgr Emilia Bielaszewska
NACZELNIK
Wydziału Komunikacji i Transportu

Operator: NOIR Sp. z o. o. Plac Dworcowy 3A/E 82-300 Elbląg

Nazwa linii komunikacyjnej:

Gronowo Górne osiedle - Elbląg, Grunwaldzka (RDP), raczki Elbląskie, Tropy Elbląskie II

Numer linii komunikacyjnej:

U2804211/56B

Oznaczenie linii komunikacyjnej:

U

Komunikacja zwykła

Rozkład jazdy ważny od: 01.01.2024 r.

przystanki	nr	droga	km	czas	S1	
Gronowo Górne osiedle	06	G	o	0,0	0:00	13:38
Gronowo Górne (sklep)	05	G		0,4	0:01	13:39
Elbląg, Grunwaldzka (RDP)	224	M		1,2	0:02	13:41
Elbląg, Grunwaldzka (lecznica)	202	M		<	<	<
Elbląg, Grunwaldzka (hotel)	160	W		<	<	<
Elbląg, Al. Tysiąclecia (wieżowce)	100	W		<	<	<
Elbląg, Warszawska (Żuławska)	41	W		<	<	<
Elbląg, Warszawska (Ciach)	45	W		<	<	<
Raczki Elbląskie PK	02	P		8,8	0:10	13:51
Raczki Elbląskie	04	P		9,5	0:01	13:52
Raczki Elbląskie I	06	P		9,8	0:01	13:53
Raczki Elbląskie II	08	P		10,5	0:01	13:54
Raczki Elbląskie III	10	P		11,3	0:01	13:55
Raczki Elbląskie IV	12	P		11,7	0:01	13:56
Tropy Elbląskie	14	P		12,1	0:01	13:57
Tropy Elbląskie n/ż	16	P		12,8	0:01	13:58
Tropy Elbląskie II	18	P	p	13,6	0:01	13:59

S1 - kursuje w dni nauki szkolnej w poniedziałki


Rozkład jazdy zatwierdzono w dniu 29.12.2023 r.

Rozkład jazdy ważny od dnia 01.01.2024 r. do dnia 31.12.2024 r.

Rozkład jazdy stanowi załącznik do Zaświadczenia Nr 211 na wykonywanie publicznego transportu zbiorowego

Organizator:

STAROSTA ELBLĄSKI
J. Sipiński 1A, 82-300 Elbląg



o - odjazd

p - przyjazd

G - przystanek przy drodze gminnej

P - przystanek przy drodze powiatowej

M - przystanek przy drodze na terenie miasta Elbląga (poza drogami wojewódzkimi)

W - przystanek przy drodze wojewódzkiej

Z up. STAROSTY
Bielasze
mgr Emilia Bielaszewska
NACZELNIK
Wydziału Komunikacji i Transportu

Operator: NOIR Sp. z o. o. Plac Dworcowy 3A/E 82-300 Elbląg

Nazwa linii komunikacyjnej:

Tropy Elbląskie II - Elbląg Warszawska (Ciach) - Gronowo Górne osiedle

Numer linii komunikacyjnej:

U2804212/56C

Oznaczenie linii komunikacyjnej:

U

Komunikacja zwykła

Rozkład jazdy ważny od: 01.01.2024 r.

przystanki	nr	droga		km	czas	S
Tropy Elbląskie II	27	P	o	0,0	0:00	7:16
Tropy Elbląskie	01	P		1,0	0:01	7:17
Tropy Elbląskie n/ż	29	P		1,8	0:01	7:18
Tropy Elbląskie	31	P		2,2	0:01	7:19
Raczki Elbląskie IV	33	P		2,9	0:01	7:20
Raczki Elbląskie III	35	P		3,3	0:01	7:21
Raczki Elbląskie II	37	P		3,9	0:01	7:22
Raczki Elbląskie I	39	P		4,9	0:01	7:23
Raczki Elbląskie	41	P		5,5	0:01	7:24
Raczki Elbląskie PK	43	P		5,8	0:02	7:26
Elbląg, Warszawska (Ciach)	46	W		7,8	0:03	7:29
Elbląg, Warszawska (Żuławska)	42	W		8,4	0:02	7:31
Elbląg, Al. Tysiąclecia (OPGiK)	101	W		9,2	0:03	7:34
Elbląg, Grunwaldzka (McDonald's)	161	W		10,5	0:03	7:37
Elbląg, Grunwaldzka (lecznica)	225	M		12,8	0:04	7:41
Elbląg, Grunwaldzka (RDP)	267	M		13,4	0:02	7:43
Gronowo Górne (sklep)	04	G		14,2	0:02	7:45
Gronowo Górne osiedle	06	G	p	14,6	0:01	7:46

S - kursuje w dni nauki szkolnej od poniedziałku do piątku

Rozkład jazdy zatwierdzono w dniu 29.12.2023 r.

Rozkład jazdy ważny od dnia 01.01.2024 r. do dnia 31.12.2024 r.

Rozkład jazdy stanowi załącznik do Zaświadczenia Nr 212 na wykonywanie publicznego transportu zbiorowego

Organizator:

STAROSTA ELBLĄSKI
ul. Saperów 14A, 82-300 Elbląg



Z up. STAROSTY
Bielonide
mgr Emilia Bielaszewska
NACZELNIK
Wydziału Komunikacji i Transportu

o - odjazd

p - przyjazd

G - przystanek przy drodze gminnej

P - przystanek przy drodze powiatowej

M - przystanek przy drodze na terenie miasta Elbląga (poza drogami wojewódzkimi)

W - przystanek przy drodze wojewódzkiej

Operator: NOIR Sp. z o. o. Plac Dworcowy 3A/E 82-300 Elbląg

Nazwa linii komunikacyjnej: **Tropy Elbląskie II- Raczki Elbląskie – Elbląg, Grunwaldzka (RDP) – Gronowo Górne osiedle**
Numer linii komunikacyjnej: **U2804213/56D**
Oznaczenie linii komunikacyjnej: **U**
Komunikacja zwykła

Rozkład jazdy ważny od: 01.01.2024 r.

przystanki	nr	droga		km	czas	S
Tropy Elbląskie II	27	P	o	0,0	0:00	13:16
Tropy Elbląskie	01	P		1,0	0:01	<
Tropy Elbląskie n/ż	29	P		1,8	0:01	13:17
Tropy Elbląskie	31	P		2,2	0:01	13:18
Raczki Elbląskie IV	33	P		2,9	0:01	13:19
Raczki Elbląskie III	35	P		3,3	0:01	13:20
Raczki Elbląskie II	37	P		3,9	0:01	13:21
Raczki Elbląskie I	39	P		4,9	0:01	13:22
Raczki Elbląskie	41	P		5,5	0:01	13:23
Raczki Elbląskie PK	43	P		5,8	0:02	13:25
Elbląg, Warszawska (Ciach)	46	W		<	<	<
Elbląg, Warszawska (Żuławska)	42	W		<	<	<
Elbląg, Al. Tysiąclecia (OPGiK)	101	W		<	<	<
Elbląg, Grunwaldzka (McDonald's)	161	W		<	<	<
Elbląg, Grunwaldzka (Iecznica)	225	M		<	<	<
Elbląg, Grunwaldzka (RDP)	267	M		13,4	0:10	13:35
Gronowo Górne (sklep)	4	G		14,2	0:02	13:37
Gronowo Górne osiedle	6	G	p	14,6	0:01	13:38

S - kursuje w dni nauki szkolnej od poniedziałku do piątku

Rozkład jazdy zatwierdzono w dniu 29.12.2023 r.

Rozkład jazdy ważny od dnia 01.01.2024 r. do dnia 31.12.2024 r.

Rozkład jazdy stanowi załącznik do Zaświadczenia Nr 213 na wykonywanie publicznego transportu zbiorowego

Organizator:

STAROSTA ELBLĄSKI
ul. Saperów 11A, 82-300 Elbląg



o - odjazd

p - przyjazd

G - przystanek przy drodze gminnej

P - przystanek przy drodze powiatowej

M - przystanek przy drodze na terenie miasta Elbląga (poza drogami wojewódzkimi)

W - przystanek przy drodze wojewódzkiej

Z up. STAROSTY
Bielonide
mgr Emilia Bielaszewska
NACZELNIK
Wydziału Komunikacji i Transportu

Operator: NOIR Sp. z o. o. Plac Dworcowy 3A/E 82-300 Elbląg

Nazwa linii komunikacyjnej:

Tropy Elbląskie II– Raczki Elbląskie – Elbląg, Warszawska (Ciach)
Elbląg, Grunwaldzka (lecznica) – Gronowo Górne osiedle

Numer linii komunikacyjnej:

U2804214/56E

Oznaczenie linii komunikacyjnej:

U

Komunikacja zwykła

Rozkład jazdy ważny od: 01.01.2024 r.

przystanki	nr	droga		km	czas	S1	S 1-4
Tropy Elbląskie II	27	P	o	0,0	0:00	14:00	15:00
Tropy Elbląskie	01	P		1,0	0:01	<	<
Tropy Elbląskie n/ż	29	P		1,8	0:01	14:01	15:01
Tropy Elbląskie	31	P		2,2	0:02	14:03	15:03
Raczki Elbląskie IV	33	P		2,9	0:01	14:04	15:04
Raczki Elbląskie III	35	P		3,3	0:01	14:05	15:05
Raczki Elbląskie II	37	P		3,9	0:01	14:06	15:06
Raczki Elbląskie I	39	P		4,9	0:01	14:07	15:07
Raczki Elbląskie	41	P		5,5	0:01	14:08	15:08
Raczki Elbląskie PK	43	P		5,8	0:02	14:10	15:10
Elbląg, Warszawska (Ciach)	46	W		7,8	0:03	14:13	15:13
Elbląg, Warszawska (Żuławska)	42	W		8,4	0:02	14:15	15:15
Elbląg, Al. Tysiąclecia (OPGiK)	101	W		9,2	0:03	14:18	15:18
Elbląg, Grunwaldzka (McDonald's)	161	W		10,5	0:03	14:21	15:21
Elbląg, Grunwaldzka (lecznica)	225	M		12,8	0:04	14:25	15:25
Elbląg, Grunwaldzka (RDP)	267	M		13,4	0:02	14:27	15:27
Gronowo Górne (sklep)	4	G		14,2	0:02	14:29	15:29
Gronowo Górne osiedle	6	G	p	14,6	0:01	14:30	15:30

S 1-4 - kursuje w dni nauki szkolnej od poniedziałku do czwartku

S1 - kursuje w dni nauki szkolnej w poniedziałki

Rozkład jazdy zatwierdzono w dniu 29.12.2023 r.

Rozkład jazdy ważny od dnia 01.01.2024 r. do dnia 31.12.2024 r.

Rozkład jazdy stanowi załącznik do Zaświadczenia Nr 214 na wykonywanie publicznego transportu zbiorowego

Organizator:

STAROSTA ELBLĄSKI
ul. Saperów 14A, 82-300 Elbląg



o - odjazd

p - przyjazd

G - przystanek przy drodze gminnej

P - przystanek przy drodze powiatowej

M - przystanek przy drodze na terenie miasta Elbląga (poza drogami wojewódzkimi)

W - przystanek przy drodze wojewódzkiej

Z up. Star. *Bielonide*
mgr Emilia Biela
NACZELNI
Wydziału Komunikacji

Operator: NOIR Sp. z o. o. Plac Dworcowy 3A/E 82-300 Elbląg

Nazwa linii komunikacyjnej: Elbląg, Rubno (pętla) – Nowakowo – Nowe Batorowo – Nowotki - Cieplice

Numer linii komunikacyjnej: U2804215/57

Oznaczenie linii komunikacyjnej: U

Komunikacja zwykła

Rozkład jazdy ważny od: 01.01.2024 r.

przystanki	nr	droga		km	czas	7
Elbląg, Rubno (pętla)	572	M	o	0,0	0:00	10:21
Nowakowo n/ż	11	P		0,9	0:02	10:23
Nowakowo	07	P		1,4	0:01	10:24
Nowakowo (koło posesji nr 10)	01	P		2,1	0:01	10:25
Nowakowo (koło posesji nr 13A)	03	P		2,3	0:01	10:26
Nowakowo sklep	05	P		2,7	0:01	10:27
Nowakowo I	22	P		3,0	0:01	10:28
Nowakowo (koło posesji nr 31)	01	P		3,4	0:01	10:29
Nowakowo	03	P		4,2	0:02	10:31
Nowakowo (koło posesji nr 36A)	05	P		4,5	0:01	10:32
Nowe Batorowo	07	P		5,4	0:02	10:34
Nowe Batorowo (skrzyżowanie z DP 1109N)	01	P		6,4	0:02	10:36
Batorowo (skrzyżowanie z drogą gminną)	03	P		7,4	0:01	10:37
Nowe Batorowo (koło posesji nr 27-28)	05	P		7,9	0:01	10:38
Nowe Batorowo	07	P		8,3	0:02	10:40
Cieplice (koło posesji nr 4)	01	P		10,5	0:02	10:42
Cieplice (koło posesji nr 5-6)	03	P		10,9	0:01	10:43
Cieplice (koło posesji nr 15)	05	P		11,6	0:02	10:45
Cieplice (koło posesji nr 23)	07	P		12,4	0:02	10:47
Nowotki II	29	P		13,0	0:01	10:48
Nowotki	31	P		13,5	0:01	10:49
Nowotki pętla	02	P		14,3	0:01	10:50
Nowotki	04	P		15,1	0:01	10:51
Nowotki II	06	P		15,8	0:01	10:52
Cieplice skrzyżowanie	08	P		16,4	0:01	10:53
Cieplice (koło posesji nr 29)	10	P		16,7	0:01	10:54
Cieplice	12	P		17,1	0:01	10:55

przystanki	nr	droga		km	czas	7
Cieplice	23	P		0,0	0:00	12:10
Cieplice (koło posesji nr 29)	25	P		0,4	0:01	12:11
Cieplice skrzyżowanie	27	P		0,7	0:01	12:12
Nowotki II	29	P		1,3	0:01	12:13
Nowotki	31	P		2,0	0:01	12:14
Nowotki pętla	02	P		2,8	0:01	12:15
Nowotki	04	P		3,6	0:01	12:16
Nowotki II	06	P		4,1	0:01	12:17
Cieplice (koło posesji nr 23)	02	P		4,7	0:02	12:19
Cieplice (koło posesji nr 15)	04	P		5,5	0:02	12:21
Cieplice (koło posesji nr 5-6)	06	P		6,2	0:01	12:22
Cieplice (koło posesji nr 4)	08	P		6,6	0:02	12:24
Nowe Batorowo	02	P		8,8	0:02	12:26
Nowe Batorowo (koło posesji nr 27-28)	04	P		9,2	0:01	12:27
Batorowo (skrzyżowanie z drogą gminną)	06	P		9,7	0:01	12:28
Nowe Batorowo (skrzyżowanie z DP 1109N)	08	P		10,7	0:02	12:30
Nowe Batorowo	02	P		11,7	0:02	12:32
Nowakowo (koło posesji nr 36A)	04	P		12,6	0:01	12:33
Nowakowo	06	P		12,9	0:02	12:35
Nowakowo (koło posesji nr 31)	08	P		13,7	0:01	12:36
Nowakowo I	22	P		14,1	0:01	12:37
Nowakowo sklep	14	P		14,4	0:01	12:38
Nowakowo (koło posesji nr 13A)	16	P		14,8	0:01	12:39
Nowakowo (koło posesji nr 10)	18	P		15,2	0:01	12:40
Nowakowo UPT	12	P		15,7	0:01	12:41
Nowakowo n/ż	08	P		16,2	0:01	12:42
Elbląg, Rubno (pętla)	571	M	p	17,1	0:02	12:44

7 - kursuje w niedzielę i w święta - 01.01.2024;06.01.2024;01.04.2024;01.05.2024.;03.05.2024 ;30.05.2024;15.08.2024., 25-26.12.2024

Rozkład jazdy zatwierdzono w dniu 29.12.2023 r.

Rozkład jazdy ważny od dnia 01.01.2024 r. do dnia 31.12.2024 r.

Rozkład jazdy stanowi załącznik do Zaświadczenia Nr 215 na wykonywanie publicznego transportu zbiorowego

Organizator:

STAROSTA ELBLĄSKI
ul. Saperów 14A, 82-300 Elbląg



o - odjazd

p - przyjazd

G - przystanek przy drodze gminnej

P - przystanek przy drodze powiatowej

M - przystanek przy drodze na terenie miasta Elbląga (poza drogami wojewódzkimi)

W - przystanek przy drodze wojewódzkiej

Z up. STAROSTA
Bieloszydeł
mgr Emilia Brelaszevska
NACZELNIK
Wydziału Komunikacji i Transportu